



АДМИНИСТРАЦИЯ КРАСНОДАРСКОГО КРАЯ
ПРИКАЗ

от 31.01.2025

г. Краснодар

№ 65-кн

**Об утверждении границ и режима использования территории
объекта культурного наследия федерального значения
«Курганная группа «Дружба 7» (13 насыпей)», третье тысячелетие
до н.э. – XIV в. н.э., Краснодарский край, Курганинский район,
комплекс хозяйства «Дружба», 4,2 км к северо-западу
от северо-западного угла комплекса**

В соответствии со статьями 3.1, 5.1, 9.1, 33 Федерального закона от 25 июня 2002 г. № 73-ФЗ «Об объектах культурного наследия (памятниках истории и культуры) народов Российской Федерации», статьей 3 Закона Краснодарского края от 23 июля 2015 г. № 3223-КЗ «Об объектах культурного наследия (памятниках истории и культуры) народов Российской Федерации, расположенных на территории Краснодарского края», приказом Министерства культуры Российской Федерации от 4 июня 2015 г. № 1745 «Об утверждении требований к составлению проектов границ территорий объектов культурного наследия», пунктом 2.3 Положения об управлении государственной охраны объектов культурного наследия администрации Краснодарского края, утвержденного постановлением главы администрации (губернатора) Краснодарского края от 8 декабря 2016 г. № 1000 «Об управлении государственной охраны объектов культурного наследия администрации Краснодарского края», п р и к а з ы в а ю:

1. Утвердить:

1) границы территории объекта культурного наследия федерального значения «Курганная группа «Дружба 7» (13 насыпей)», третье тысячелетие до н.э. – XIV в. н.э., Краснодарский край, Курганинский район, комплекс хозяйства «Дружба», 4,2 км к северо-западу от северо-западного угла комплекса, согласно приложению 1 к настоящему приказу;

2) режим использования территории объекта культурного наследия федерального значения «Курганная группа «Дружба 7» (13 насыпей)», третье тысячелетие до н.э. – XIV в. н.э., Краснодарский край, Курганинский район,

комплекс хозяйства «Дружба», 4,2 км к северо-западу от северо-западного угла комплекса, согласно приложению 2 к настоящему приказу.

2. Отделу государственного учета объектов культурного наследия управления государственной охраны объектов культурного наследия администрации Краснодарского края (Гончаров А.В.) обеспечить:

1) размещение (опубликование) настоящего приказа на сайте в информационно-телекоммуникационной сети «Интернет» admkrai.krasnodar.ru и на «Официальном интернет-портале правовой информации» (www.pravo.gov.ru);

2) направление в семидневный срок со дня принятия настоящего приказа его копии в Управление Министерства юстиции Российской Федерации по Краснодарскому краю;

3) направление в срок не более чем пять рабочих дней со дня принятия настоящего приказа его копии в филиал ППК «Роскадастр» по Краснодарскому краю;

4) направление в семидневный срок со дня принятия настоящего приказа его копии в администрацию муниципального образования Курганинский район.

3. Контроль за выполнением настоящего приказа оставляю за собой.

4. Приказ вступает в силу на следующий день после его официального опубликования.

Начальник управления
государственной охраны
объектов культурного наследия
администрации Краснодарского края

Г.Г. Давыденко

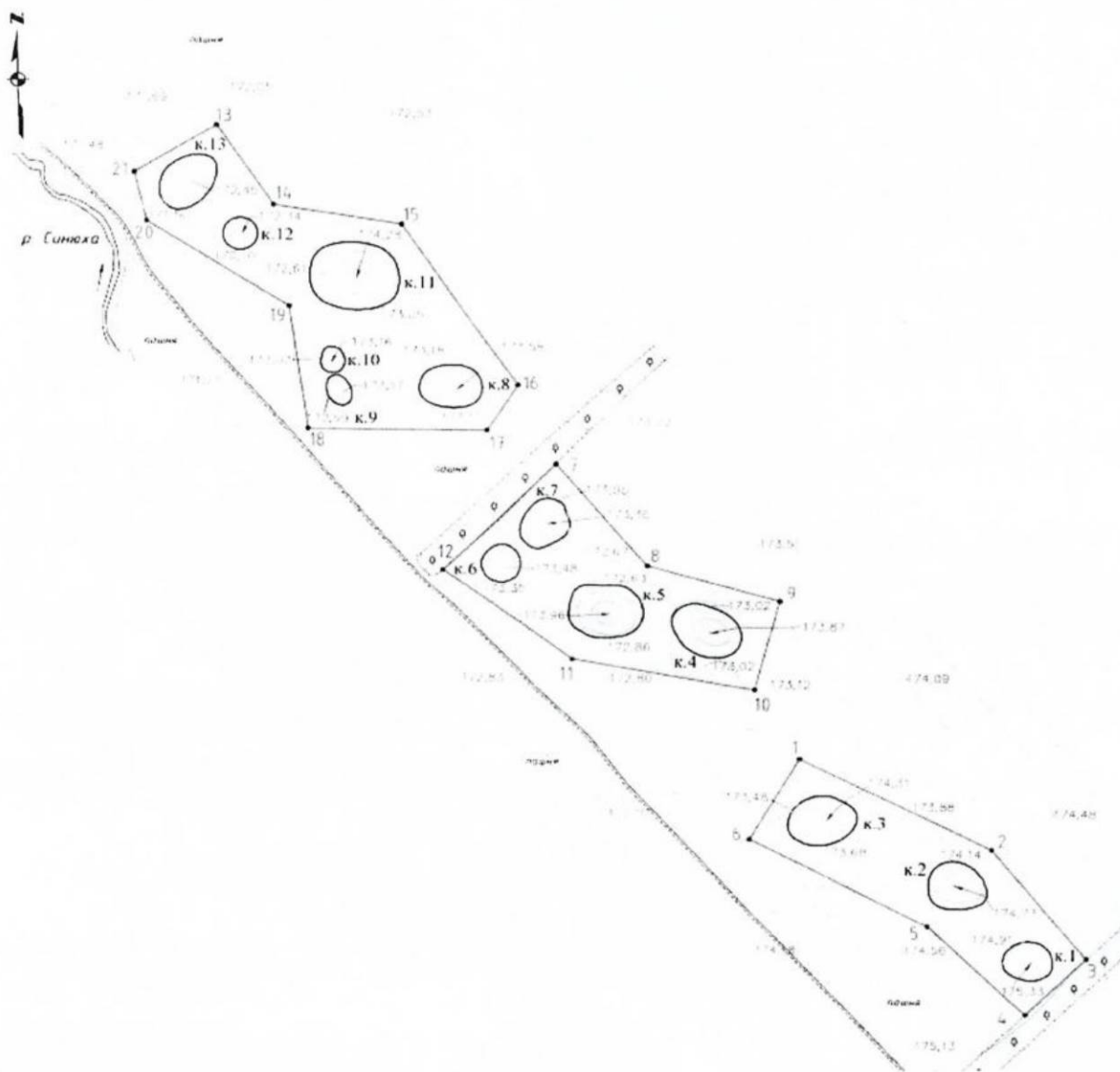
Приложение 1

УТВЕРЖДЕНЫ
приказом администрации
Краснодарского края
от 31.01.2025 № 65-кн



ГРАНИЦЫ

территории объекта культурного наследия федерального значения
«Курганная группа «Дружба 7» (13 насыпей)», третье тысячелетие
до н.э. – XIV в. н.э., Краснодарский край, Курганинский район,
комплекс хозяйства «Дружба», 4,2 км к северо-западу
от северо-западного угла комплекса

Карта (схема) границ территории объекта культурного наследия



Условные обозначения:

-  - граница территории объекта культурного наследия
 1 • - номер характерной точки границы территории объекта культурного наследия
 - курганная насыпь

Перечень координат характерных (поворотных) точек границ территории объекта культурного наследия

Обозначение характерной (поворотной) точки границы территории ОАН	Координаты (WGS-84)		Координаты (МСК-23)	
	Северной широты	Восточной долготы	X	Y
Участок 1				
1	44°57'56.795"	40°39'56.507"	470224.68	2275046.66
2	44°57'53.635"	40°40'04.732"	470126.43	2275226.55
3	44°57'49.984"	40°40'08.737"	470013.35	2275313.89
4	44°57'48.138"	40°40'06.081"	469956.60	2275255.45
5	44°57'51.160"	40°40'01.909"	470050.25	2275164.37
6	44°57'54.126"	40°39'54.317"	470142.48	2274998.35
1	44°57'56.795"	40°39'56.507"	470224.68	2275046.66
Участок 2				
7	44°58'06.769"	40°39'46.177"	470533.53	2274821.50
8	44°58'03.363"	40°39'50.062"	470428.03	2274906.23
9	44°58'02.071"	40°39'55.734"	470387.65	2275030.37
10	44°57'59.149"	40°39'54.618"	470297.52	2275005.56
11	44°58'00.251"	40°39'46.770"	470332.24	2274833.69
12	44°58'03.330"	40°39'41.255"	470427.78	2274713.21
7	44°58'06.769"	40°39'46.177"	470533.53	2274821.50

Участок 3				
13	44°58'18.221"	40°39'31.796"	470888.34	2274507.75
14	44°58'15.545"	40°39'34.181"	470805.49	2274559.69
15	44°58'14.842"	40°39'39.663"	470783.31	2274679.74
16	44°58'09.414"	40°39'44.594"	470615.32	2274787.13
17	44°58'07.920"	40°39'43.219"	470569.30	2274756.82
18	44°58'08.040"	40°39'35.515"	470573.69	2274587.99
19	44°58'12.200"	40°39'34.784"	470702.19	2274572.49
20	44°58'15.080"	40°39'28.715"	470791.63	2274439.84
21	44°58'16.683"	40°39'28.216"	470841.17	2274429.11
13	44°58'18.221"	40°39'31.796"	470888.34	2274507.75

Начальник управления
государственной охраны
объектов культурного наследия
администрации Краснодарского края



Г.Г. Давыденко

Приложение 2

УТВЕРЖДЕН

приказом администрации
Краснодарского края

от 31.01.2025 № 65-КН

РЕЖИМ

использования территории объекта культурного наследия федерального значения «Курганная группа «Дружба 7» (13 насыпей)», третье тысячелетие до н.э. – XIV в. н.э., Краснодарский край, Курганинский район, комплекс хозяйства «Дружба», 4,2 км к северо-западу от северо-западного угла комплекса

На территории объекта культурного наследия запрещается строительство объектов капитального строительства и увеличение объемно-пространственных характеристик существующих на территории объекта культурного наследия объектов капитального строительства, проведение земляных, строительных, мелиоративных и иных работ, за исключением работ по сохранению объекта культурного наследия или его отдельных элементов, сохранению историко-градостроительной или природной среды объекта культурного наследия.

На территории объекта культурного наследия разрешается ведение хозяйственной деятельности, не противоречащей требованиям обеспечения сохранности объекта культурного наследия и позволяющей обеспечить функционирование объекта культурного наследия в современных условиях.

Особый режим использования земельного участка, в границах которого располагается объект культурного наследия, предусматривает возможность проведения археологических полевых работ в порядке, установленном Федеральным законом от 25 июня 2002 г. № 73-ФЗ «Об объектах культурного наследия (памятниках истории и культуры) народов Российской Федерации», земляных, строительных, мелиоративных, хозяйственных работ, работ по использованию лесов и иных работ при условии обеспечения сохранности объекта культурного наследия, а также обеспечения доступа граждан к указанному объекту.

Границы территории объекта культурного наследия могут быть откорректированы по результатам археологических полевых работ.

Начальник управления
государственной охраны
объектов культурного наследия
администрации Краснодарского края



Г.Г. Давыденко