



АДМИНИСТРАЦИЯ КРАСНОДАРСКОГО КРАЯ

ПРИКАЗ

от 04.02.2025

г. Краснодар

№ 94-кк

**Об утверждении границ и режима использования территории
объекта культурного наследия федерального значения
«Курганная группа «Константиновская 17» (15 насыпей)»,
третье тысячелетие до н.э. – XIV в. н.э., Краснодарский край,
Курганинский район, ст-ца Константиновская, 1,2 км к югу-юго-
востоку от юго-восточного угла станицы, правый берег р. Чамлык**

В соответствии со статьями 3.1, 5.1, 9.1, 33 Федерального закона от 25 июня 2002 г. № 73-ФЗ «Об объектах культурного наследия (памятниках истории и культуры) народов Российской Федерации», статьей 3 Закона Краснодарского края от 23 июля 2015 г. № 3223-КЗ «Об объектах культурного наследия (памятниках истории и культуры) народов Российской Федерации, расположенных на территории Краснодарского края», приказом Министерства культуры Российской Федерации от 4 июня 2015 г. № 1745 «Об утверждении требований к составлению проектов границ территорий объектов культурного наследия», пунктом 2.3 Положения об управлении государственной охраны объектов культурного наследия администрации Краснодарского края, утвержденного постановлением главы администрации (губернатора) Краснодарского края от 8 декабря 2016 г. № 1000 «Об управлении государственной охраны объектов культурного наследия администрации Краснодарского края», п р и к а з ы в а ю:

1. Утвердить:

1) границы территории объекта культурного наследия федерального значения «Курганная группа «Константиновская 17» (15 насыпей)», третье тысячелетие до н.э. – XIV в. н.э., Краснодарский край, Курганинский район, ст-ца Константиновская, 1,2 км к югу-юго-востоку от юго-восточного угла станицы, правый берег р. Чамлык, согласно приложению 1 к настоящему приказу;

2) режим использования территории объекта культурного наследия федерального значения «Курганная группа «Константиновская 17»

(15 насыпей)», третье тысячелетие до н.э. – XIV в. н.э., Краснодарский край, Курганинский район, ст-ца Константиновская, 1,2 км к югу-юго-востоку от юго-восточного угла станицы, правый берег р. Чамлык, согласно приложению 2 к настоящему приказу.

2. Отделу государственного учета объектов культурного наследия управления государственной охраны объектов культурного наследия администрации Краснодарского края (Гончаров А.В.) обеспечить:

1) размещение (опубликование) настоящего приказа на сайте в информационно-телекоммуникационной сети «Интернет» admkrai.krasnodar.ru и на «Официальном интернет-портале правовой информации» (www.pravo.gov.ru);

2) направление в семидневный срок со дня принятия настоящего приказа его копии в Управление Министерства юстиции Российской Федерации по Краснодарскому краю;

3) направление в срок не более чем пять рабочих дней со дня принятия настоящего приказа его копии в филиал ППК «Роскадастр» по Краснодарскому краю;

4) направление в семидневный срок со дня принятия настоящего приказа его копии в администрацию муниципального образования Курганинский район.

3. Контроль за выполнением настоящего приказа оставляю за собой.

4. Приказ вступает в силу на следующий день после его официального опубликования.

Начальник управления
государственной охраны
объектов культурного наследия
администрации Краснодарского края

Г.Г. Давыденко

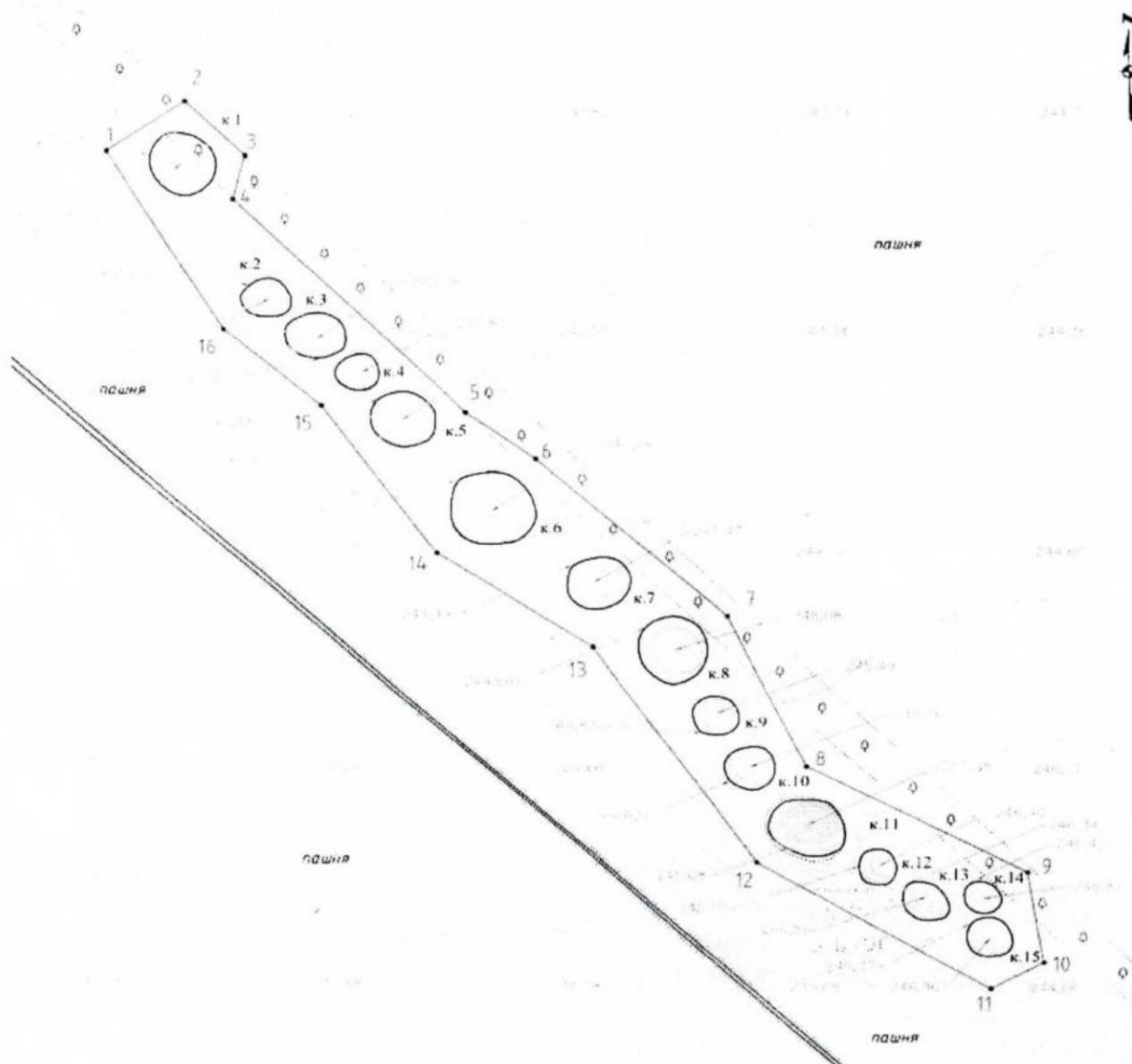
Приложение 1

УТВЕРЖДЕНЫ
приказом администрации
Краснодарского края
от 04.02.2025 № 94-КН



ГРАНИЦЫ

территории объекта культурного наследия федерального значения
«Курганная группа «Константиновская 17» (15 насыпей)»,
третье тысячелетие до н.э. – XIV в. н.э., Краснодарский край,
Курганинский район, ст-ца Константиновская, 1,2 км к югу–юго–
востоку от юго–восточного угла станицы, правый берег р. Чамлык

Карта (схема) границ территории объекта культурного наследия



Условные обозначения:

-  - граница территории объекта культурного наследия
 1 • - номер характерной точки границы территории объекта культурного наследия
 - курганная насыпь

Перечень координат характерных (поворотных) точек границ территории
объекта культурного наследия

Обозначение характерной (поворотной) точки границы территории ОАН	Координаты (WGS-84)		Координаты (МСК-23)	
	Северной широты	Восточной долготы	X	Y
1	44°48'26.964"	40°45'24.474"	452610.55	2282184.45
2	44°48'28.380"	40°45'27.474"	452654.09	2282250.50
3	44°48'26.761"	40°45'29.734"	452603.95	2282300.02
4	44°48'25.484"	40°45'29.261"	452564.58	2282289.52
5	44°48'19.036"	40°45'37.996"	452364.98	2282480.93
6	44°48'17.638"	40°45'40.659"	452321.66	2282539.32
7	44°48'12.858"	40°45'47.863"	452173.65	2282697.25
8	44°48'08.322"	40°45'50.801"	452033.45	2282761.43
9	44°48'05.035"	40°45'59.179"	451931.47	2282945.29
10	44°48'02.390"	40°45'59.785"	451849.80	2282958.40
11	44°48'01.649"	40°45'57.756"	451827.04	2282913.72
12	44°48'05.468"	40°45'48.879"	451945.45	2282718.94
13	44°48'12.019"	40°45'42.727"	452148.06	2282584.29
14	44°48'14.867"	40°45'36.839"	452236.34	2282455.13
15	44°48'19.304"	40°45'32.509"	452373.60	2282360.35
16	44°48'21.610"	40°45'28.834"	452445.01	2282279.79
1	44°48'26.964"	40°45'24.474"	452610.55	2282184.45

Начальник управления
государственной охраны
объектов культурного наследия
администрации Краснодарского края



Г.Г. Давыденко

Приложение 2

УТВЕРЖДЕН

приказом администрации

Краснодарского края

от 04.02.2025 № 94-КН

РЕЖИМ

**использования территории объекта культурного наследия федерального значения «Курганная группа «Константиновская 17» (15 насыпей)»,
третье тысячелетие до н.э. – XIV в. н.э., Краснодарский край,
Курганинский район, ст-ца Константиновская, 1,2 км к югу-юго-востоку от юго-восточного угла станицы, правый берег р. Чамлык**

На территории объекта культурного наследия запрещается строительство объектов капитального строительства и увеличение объемно-пространственных характеристик существующих на территории объекта культурного наследия объектов капитального строительства, проведение земляных, строительных, мелиоративных и иных работ, за исключением работ по сохранению объекта культурного наследия или его отдельных элементов, сохранению историко-градостроительной или природной среды объекта культурного наследия.

На территории объекта культурного наследия разрешается ведение хозяйственной деятельности, не противоречащей требованиям обеспечения сохранности объекта культурного наследия и позволяющей обеспечить функционирование объекта культурного наследия в современных условиях.

Особый режим использования земельного участка, в границах которого располагается объект культурного наследия, предусматривает возможность проведения археологических полевых работ в порядке, установленном Федеральным законом от 25 июня 2002 г. № 73-ФЗ «Об объектах культурного наследия (памятниках истории и культуры) народов Российской Федерации», земляных, строительных, мелиоративных, хозяйственных работ, работ по использованию лесов и иных работ при условии обеспечения сохранности объекта культурного наследия, а также обеспечения доступа граждан к указанному объекту.

Границы территории объекта культурного наследия могут быть откорректированы по результатам археологических полевых работ.

Начальник управления
государственной охраны
объектов культурного наследия
администрации Краснодарского края

Г.Г. Давыденко