



## АДМИНИСТРАЦИЯ КРАСНОДАРСКОГО КРАЯ

### ПРИКАЗ

от 07.02.2025

г. Краснодар

№ 709-КН

**О включении объекта «Курган «Раздольное 3», Краснодарский край, Кушевский район, в 2,35 км к востоку от ул. Красная, 60, с. Раздольное; в 3,53 км к юго-востоку от кладбища х. Водяная балка, в перечень выявленных объектов культурного наследия Краснодарского края, утверждении его границ и режима использования территории**

В соответствии со статьями 3.1, 5.1, 16.1, 33, 45.1 Федерального закона от 25.06.2002 № 73-ФЗ «Об объектах культурного наследия (памятниках истории и культуры) народов Российской Федерации», порядком формирования и ведения перечня выявленных объектов культурного наследия, составом сведений, включаемых в данный перечень, утвержденным приказом Министерства культуры Российской Федерации от 02.07.2015 № 1907, статьей 3, пунктом 29 части 2 статьи 5 Закона Краснодарского края от 23.07.2015 № 3223-КЗ «Об объектах культурного наследия (памятниках истории и культуры) народов Российской Федерации, расположенных на территории Краснодарского края», приказом Министерства культуры Российской Федерации от 04.06.2015 № 1745 «Об утверждении требований к составлению проектов границ территорий объектов культурного наследия», пунктом 2.3 Положения об управлении государственной охраны объектов культурного наследия администрации Краснодарского края, утвержденного постановлением главы администрации (губернатора) Краснодарского края от 08.12.2016 № 1000 «Об управлении государственной охраны объектов культурного наследия администрации Краснодарского края», **п р и к а з ы в а ю:**

1. Включить в перечень выявленных объектов культурного наследия Краснодарского края объект «Курган «Раздольное 3», Краснодарский край, Кушевский район, в 2,35 км к востоку от ул. Красная, 60, с. Раздольное; в 3,53 км к юго-востоку от кладбища х. Водяная балка.

2. Утвердить:

1) границы территории выявленного объекта культурного наследия «Курган «Раздольное 3», Краснодарский край, Кушевский район, в 2,35 км к востоку от ул. Красная, 60, с. Раздольное; в 3,53 км к юго-востоку от кладбища х. Водяная балка, согласно приложению 1 к настоящему приказу;

2) режим использования территории выявленного объекта культурного наследия «Курган «Раздольное 3», Краснодарский край, Кущевский район, в 2,35 км к востоку от ул. Красная, 60, с. Раздольное; в 3,53 км к юго-востоку от кладбища х. Водяная балка, согласно приложению 2 к настоящему приказу.

3. Отделу государственного учета объектов культурного наследия управления государственной охраны объектов культурного наследия администрации Краснодарского края (Гончаров А.В.) обеспечить:

1) размещение (опубликование) настоящего приказа на сайте в информационно-телекоммуникационной сети «Интернет» [admkrasnodar.ru](http://admkrasnodar.ru) и на «Официальном интернет-портале правовой информации» ([www.pravo.gov.ru](http://www.pravo.gov.ru));

2) размещение на официальном сайте администрации Краснодарского края в информационно-телекоммуникационной сети «Интернет» актуализированного перечня выявленных объектов культурного наследия Краснодарского края;

3) направление в семидневный срок со дня принятия настоящего приказа его копии в Управление Министерства юстиции Российской Федерации по Краснодарскому краю;

4) направить уведомления о выявленных объектах культурного наследия собственникам и (или) пользователям земельных участков, на которых или в которых обнаружены объекты археологического наследия;

5) направление в срок не более чем пять рабочих дней со дня принятия настоящего приказа его копии в филиал ППК «Роскадастр» по Краснодарскому краю;

6) направление в семидневный срок со дня принятия настоящего приказа его копии в администрацию муниципального образования Кущёвский район.

4. Контроль за выполнением настоящего приказа оставляю за собой.

5. Приказ вступает в силу на следующий день после его официального опубликования.

Начальник управления  
государственной охраны  
объектов культурного наследия  
администрации Краснодарского края

Г.Г. Давыденко




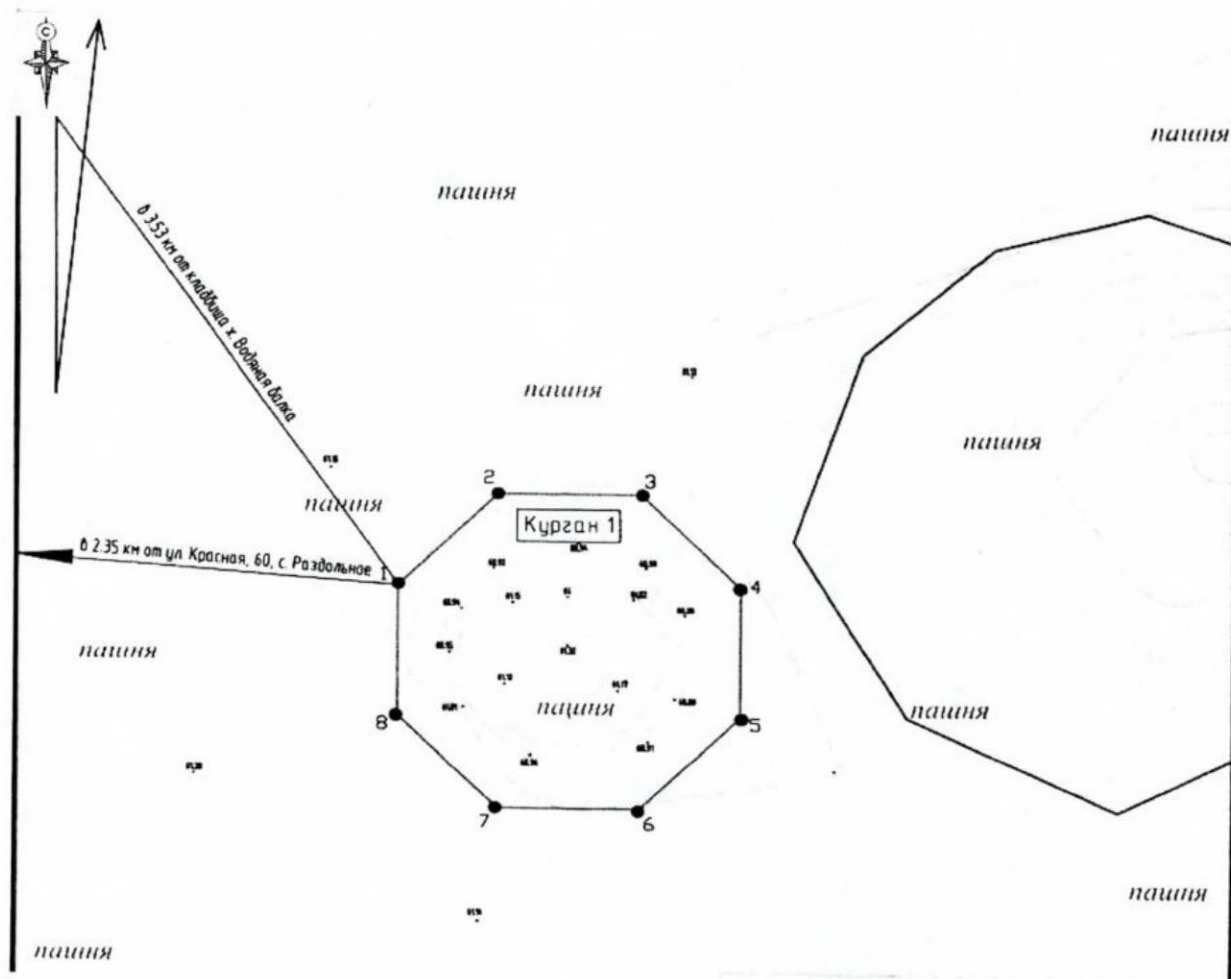



Приложение 1

УТВЕРЖДЕНЫ  
приказом администрации  
Краснодарского края  
от 07.02.2025 № 709-кн

**ГРАНИЦЫ**  
**территории выявленного объекта культурного наследия**  
**«Курган «Раздольное 3», Краснодарский край, Кушевский район,**  
**в 2,35 км к востоку от ул. Красная, 60, с. Раздольное;**  
**в 3,53 км к юго-востоку от кладбища х. Водяная балка**

Карта (схема) границ территории объекта культурного наследия



- 
 Граница территории объекта культурного наследия  
 федерального значения «Курганная группа «Раздольное 1» (6 насыпей)»  
 Граница территории выявленного объекта культурного наследия  
 «Курган Раздольное 3» с характерными точками и их номерами  
 Рельеф местности

Граница курганной насыпи

Перечень координат характерных (поворотных) точек границ территории  
объекта культурного наследия

№ точки	Координаты в системе WGS-84		Координаты в системе МСК-23 (зона 2)	
	Северная широта	Восточная долгота	X	Y
Курган 1				
1	46°42'30,51"	39°41'33,58"	664687.54	2201414.61
2	46°42'31,01"	39°41'34,28"	664702.81	2201429.88
3	46°42'31,02"	39°41'35,30"	664702.81	2201451.47
4	46°42'30,53"	39°41'36,03"	664687.54	2201466.74
5	46°42'29,83"	39°41'36,05"	664665.94	2201466.74
6	46°42'29,33"	39°41'35,34"	664650.67	2201451.47
7	46°42'29,32"	39°41'34,32"	664650.67	2201429.88
8	46°42'29,81"	39°41'33,59"	664665.94	2201414.61
1	46°42'30,51"	39°41'33,58"	664687.54	2201414.61
Центр насыпи	46°42'30,15"	39°41'34,81"	664676.12	2201440.64

Начальник управления  
государственной охраны  
объектов культурного наследия  
администрации Краснодарского края



Г.Г. Давыденко

Приложение 2

УТВЕРЖДЕН  
приказом администрации  
Краснодарского края  
от 07.02.2025 № 709-КН

**РЕЖИМ**

**использования территории выявленного объекта культурного наследия  
«Курган «Раздольное 3», Краснодарский край, Кушевский район,  
в 2,35 км к востоку от ул. Красная, 60, с. Раздольное;  
в 3,53 км к юго-востоку от кладбища х. Водяная балка**

На территории объекта культурного наследия запрещается строительство объектов капитального строительства и увеличение объемно-пространственных характеристик существующих на территории объекта культурного наследия объектов капитального строительства, проведение земляных, строительных, мелиоративных и иных работ, за исключением работ по сохранению объекта культурного наследия или его отдельных элементов, сохранению историко-градостроительной или природной среды объекта культурного наследия.

На территории объекта культурного наследия разрешается ведение хозяйственной деятельности, не противоречащей требованиям обеспечения сохранности объекта культурного наследия и позволяющей обеспечить функционирование объекта культурного наследия в современных условиях.

Особый режим использования земельного участка, в границах которого располагается объект культурного наследия, предусматривает возможность проведения археологических полевых работ в порядке, установленном Федеральным законом от 25 июня 2002 г. № 73-ФЗ «Об объектах культурного наследия (памятниках истории и культуры) народов Российской Федерации», земляных, строительных, мелиоративных, хозяйственных работ, работ по использованию лесов и иных работ при условии обеспечения сохранности объекта культурного наследия, а также обеспечения доступа граждан к указанному объекту.

Границы территории объекта культурного наследия могут быть откорректированы по результатам археологических полевых работ.

Начальник управления  
государственной охраны  
объектов культурного наследия  
администрации Краснодарского края

Г.Г. Давыденко