



АДМИНИСТРАЦИЯ КРАСНОДАРСКОГО КРАЯ
ПРИКАЗ

от 14.02.2025

г. Краснодар

№ 142-КН

**Об утверждении границ и режима использования территории
объекта культурного наследия федерального значения
«Курганная группа «Рыбхоз 2» (21 насыпь)»,
третье тысячелетие до н.э. – XIV в. н.э., Краснодарский край,
Курганинский район, пос. Красный, 0,825 км
к северо–северо–востоку от северо–восточного угла поселка**

В соответствии со статьями 3.1, 5.1, 9.1, 33 Федерального закона от 25 июня 2002 г. № 73-ФЗ «Об объектах культурного наследия (памятниках истории и культуры) народов Российской Федерации», статьей 3 Закона Краснодарского края от 23 июля 2015 г. № 3223-КЗ «Об объектах культурного наследия (памятниках истории и культуры) народов Российской Федерации, расположенных на территории Краснодарского края», приказом Министерства культуры Российской Федерации от 4 июня 2015 г. № 1745 «Об утверждении требований к составлению проектов границ территорий объектов культурного наследия», пунктом 2.3 Положения об управлении государственной охраны объектов культурного наследия администрации Краснодарского края, утвержденного постановлением главы администрации (губернатора) Краснодарского края от 8 декабря 2016 г. № 1000 «Об управлении государственной охраны объектов культурного наследия администрации Краснодарского края», п р и к а з ы в а ю:

1. Утвердить:

1) границы территории объекта культурного наследия федерального значения «Курганная группа «Рыбхоз 2» (21 насыпь)», третье тысячелетие до н.э. – XIV в. н.э., Краснодарский край, Курганинский район, пос. Красный, 0,825 км к северо–северо–востоку от северо–восточного угла поселка, согласно приложению 1 к настоящему приказу;

2) режим использования территории объекта культурного наследия федерального значения «Курганная группа «Рыбхоз 2» (21 насыпь)», третье тысячелетие до н.э. – XIV в. н.э., Краснодарский край, Курганинский район,

пос. Красный, 0,825 км к северо-северо-востоку от северо-восточного угла поселка, согласно приложению 2 к настоящему приказу.

2. Отделу государственного учета объектов культурного наследия управления государственной охраны объектов культурного наследия администрации Краснодарского края (Гончаров А.В.) обеспечить:

1) размещение (опубликование) настоящего приказа на сайте в информационно-телекоммуникационной сети «Интернет» admkrai.krasnodar.ru и на «Официальном интернет-портале правовой информации» (www.pravo.gov.ru);

2) направление в семидневный срок со дня принятия настоящего приказа его копии в Управление Министерства юстиции Российской Федерации по Краснодарскому краю;

3) направление в срок не более чем пять рабочих дней со дня принятия настоящего приказа его копии в филиал ППК «Роскадастр» по Краснодарскому краю;

4) направление в семидневный срок со дня принятия настоящего приказа его копии в администрацию муниципального образования Курганинский район.

3. Контроль за выполнением настоящего приказа оставляю за собой.

4. Приказ вступает в силу на следующий день после его официального опубликования.

Начальник управления
государственной охраны
объектов культурного наследия
администрации Краснодарского края

Г.Г. Давыденко

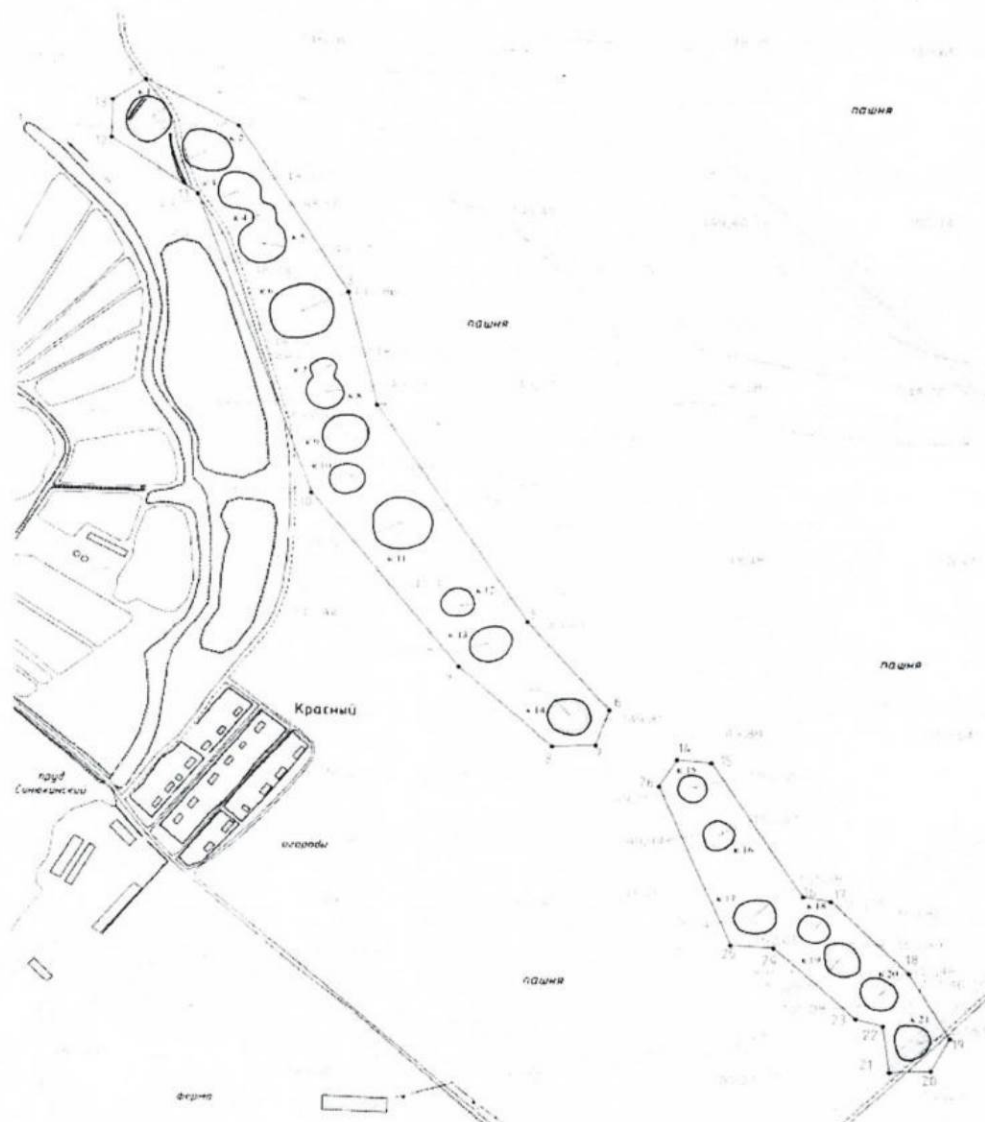
Приложение 1

УТВЕРЖДЕНЫ
приказом администрации
Краснодарского края
от 14.02.2025 № 142-КН



ГРАНИЦЫ

территории объекта культурного наследия федерального значения
«Курганная группа «Рыбхоз 2» (21 насыпь)»,
третье тысячелетие до н.э. – XIV в. н.э., Краснодарский край,
Курганинский район, пос. Красный, 0,825 км
к северо-северо-востоку от северо-восточного угла поселка

Карта (схема) границ территории объекта культурного наследия



Условные обозначения:

-  - граница территории объекта культурного наследия
 1 • - номер характерной точки границы территории объекта культурного наследия
 - курганная насыпь

Перечень координат характерных (поворотных) точек границ территории объекта культурного наследия

Обозначение характерной (поворотной) точки границы территории ОАН	Координаты (WGS-84)		Координаты (МСК-23)	
	Северной широты	Восточной долготы	X	Y
Участок 1				
1	45°02'38.110"	40°34'18.588"	478942.94	2267685.08
2	45°02'35.822"	40°34'24.134"	478871.68	2267806.09
3	45°02'28.035"	40°34'30.631"	478630.57	2267947.08
4	45°02'22.670"	40°34'32.302"	478464.75	2267982.83
5	45°02'12.514"	40°34'41.285"	478150.24	2268177.86
6	45°02'08.311"	40°34'46.207"	478019.94	2268284.95
7	45°02'06.642"	40°34'45.343"	477968.53	2268265.79
8	45°02'06.592"	40°34'42.706"	477967.26	2268208.04
9	45°02'10.451"	40°34'37.089"	478087.00	2268085.70
10	45°02'18.622"	40°34'28.283"	478340.23	2267894.21
11	45°02'32.619"	40°34'21.600"	478773.09	2267750.13
12	45°02'35.322"	40°34'16.429"	478857.12	2267637.38
13	45°02'37.148"	40°34'16.542"	478913.47	2267640.15
1	45°02'38.110"	40°34'18.588"	478942.94	2267685.08
Участок 2				
14	45°02'05.908"	40°34'50.273"	477945.32	2268373.59
15	45°02'05.751"	40°34'52.359"	477940.25	2268419.23

16	45°01'59.430"	40°34'57.840"	477744.51	2268538.22
17	45°01'59.201"	40°34'59.530"	477737.26	2268575.19
18	45°01'55.792"	40°35'04.215"	477631.52	2268677.23
19	45°01'52.796"	40°35'06.698"	477538.72	2268731.13
20	45°01'51.316"	40°35'05.540"	477493.16	2268705.55
21	45°01'51.262"	40°35'03.035"	477491.79	2268650.71
22	45°01'53.395"	40°35'02.618"	477557.67	2268641.90
23	45°01'53.740"	40°35'00.972"	477568.51	2268605.93
24	45°01'57.065"	40°34'56.016"	477671.68	2268497.94
25	45°01'57.203"	40°34'53.433"	477676.24	2268441.43
26	45°02'04.671"	40°34'49.168"	477907.23	2268349.20
14	45°02'05.908"	40°34'50.273"	477945.32	2268373.59

Начальник управления
государственной охраны
объектов культурного наследия
администрации Краснодарского края

Г.Г. Давыденко

Приложение 2

УТВЕРЖДЕН

приказом администрации
Краснодарского края

от 14.02.2025 № 742-КН

РЕЖИМ

**использования территории объекта культурного наследия федерального значения «Курганная группа «Рыбхоз 2» (21 насыпь)»,
третье тысячелетие до н.э. – XIV в. н.э., Краснодарский край,
Курганинский район, пос. Красный, 0,825 км
к северо-северо-востоку от северо-восточного угла поселка**

На территории объекта культурного наследия запрещается строительство объектов капитального строительства и увеличение объемно-пространственных характеристик существующих на территории объекта культурного наследия объектов капитального строительства, проведение земляных, строительных, мелиоративных и иных работ, за исключением работ по сохранению объекта культурного наследия или его отдельных элементов, сохранению историко-градостроительной или природной среды объекта культурного наследия.

На территории объекта культурного наследия разрешается ведение хозяйственной деятельности, не противоречащей требованиям обеспечения сохранности объекта культурного наследия и позволяющей обеспечить функционирование объекта культурного наследия в современных условиях.

Особый режим использования земельного участка, в границах которого располагается объект культурного наследия, предусматривает возможность проведения археологических полевых работ в порядке, установленном Федеральным законом от 25 июня 2002 г. № 73-ФЗ «Об объектах культурного наследия (памятниках истории и культуры) народов Российской Федерации», земляных, строительных, мелиоративных, хозяйственных работ, работ по использованию лесов и иных работ при условии обеспечения сохранности объекта культурного наследия, а также обеспечения доступа граждан к указанному объекту.

Границы территории объекта культурного наследия могут быть откорректированы по результатам археологических полевых работ.

Начальник управления
государственной охраны
объектов культурного наследия
администрации Краснодарского края

Г.Г. Давыденко