



АДМИНИСТРАЦИЯ КРАСНОДАРСКОГО КРАЯ
ПРИКАЗ

от 27.02.2025

г. Краснодар

№ 277-кн

**Об установлении зон охраны, утверждении
режимов использования земель и требований
к градостроительным регламентам в границах
территорий данных зон объекта культурного наследия
регионального значения «Дом жилой Кириаку Димитриади»,
1886 г., Краснодарский край, г. Новороссийск,
ул. Скобликова, 10, лит. А**

В соответствии со статьями 33, 34 Федерального закона от 25 июня 2002 г. № 73-ФЗ «Об объектах культурного наследия (памятниках истории и культуры) народов Российской Федерации», Законом Краснодарского края от 23 июля 2015 г. № 3223-КЗ «Об объектах культурного наследия (памятниках истории и культуры) народов Российской Федерации, расположенных на территории Краснодарского края», постановлением Правительства Российской Федерации от 12 сентября 2015 г. № 972 «Об утверждении Положения о зонах охраны объектов культурного наследия (памятниках истории и культуры) народов Российской Федерации и о признании утратившими силу отдельных положений нормативных правовых актов Правительства Российской Федерации», приказом Федеральной службы государственной регистрации, кадастра и картографии от 26 июля 2022 г. № п/0292 «Об установлении формы графического описания местоположения границ населенных пунктов, территориальных зон, особо охраняемых природных территорий, зон с особыми условиями использования территории, формы текстового описания местоположения границ населенных пунктов, территориальных зон, требований к точности определения координат характерных точек границ населенных пунктов, территориальных зон, особо охраняемых природных территорий, зон с особыми условиями использования территории, формату электронного документа, содержащего сведения о границах населенных пунктов, территориальных зон, особо охраняемых природных территорий, зон с особыми условиями использования территории», постановлением главы администрации (губернатора) Краснодарского края от 8 декабря 2016 г. № 1000 «Об управлении государственной охраны объектов культурного наследия администрации Краснодарского края», п р и к а з ы в а ю:

1. Утвердить:

1) зоны охраны объекта культурного наследия регионального значения «Дом жилой Кириаку Димитриади», 1886 г., Краснодарский край, г. Новороссийск, ул. Скобликова, 10, лит. А, согласно приложению 1 к настоящему приказу;

2) режимы использования земель и требования к градостроительным регламентам в границах территорий зон охраны объекта культурного наследия регионального значения «Дом жилой Кириаку Димитриади», 1886 г., Краснодарский край, г. Новороссийск, ул. Скобликова, 10, лит. А, согласно приложению 2 к настоящему приказу;

2. Отделу государственного учета объектов культурного наследия управления государственной охраны объектов культурного наследия администрации Краснодарского края (Гончаров А.В.) обеспечить:

1) размещение (опубликование) настоящего приказа на сайте в информационно-телекоммуникационной сети «Интернет» admkrain.krasnodar.ru и на «Официальном интернет-портале правовой информации» (www.pravo.gov.ru);

2) направление в семидневный срок со дня принятия настоящего приказа его копии в Управление Министерства юстиции Российской Федерации по Краснодарскому краю;

3) направление в срок не более чем пять рабочих дней со дня принятия настоящего приказа его копии в филиал ППК «Роскадастр» по Краснодарскому краю;


4) направление в семидневный срок со дня принятия настоящего приказа его копии в администрацию муниципального образования город Новороссийск.

3. Убытки, причиненные ограничением прав в связи с установлением зон с особыми условиями использования территорий, подлежат возмещению в установленном законодательством Российской Федерации порядке.

4. Контроль за выполнением настоящего приказа оставляю за собой.

5. Приказ вступает в силу на следующий день после его официального опубликования.

Начальник управления
государственной охраны
объектов культурного наследия
администрации Краснодарского края



Г.Г. Давыденко

Приложение 1

УТВЕРЖДЕНЫ

приказом администрации


Краснодарского края

от 27.02.2015 № 15 КН


ЗОНЫ

**охраны объекта культурного наследия регионального
значения «Дом жилой Кириаку Димитриади»,
1886 г., Краснодарский край, г. Новороссийск,
ул. Скобликова, 10, лит. А**

Карта (схема) границ зон охраны объекта культурного наследия




Условные обозначения:



Регулируемый объект культурного наследия регионального значения, находящийся на государственной охране:

1. «Дом жилой Кирилку Дмитриевны», расположенный по адресу: Краснодарский край, г. Новороссийск, ул. Скобликова, 10, лит. А



Иные объекты культурного наследия регионального значения, находящиеся на государственной охране:

2. «Дом доходный торговца мехом С.М. Обрадовича. Здесь размещалась Новороссийское отделение Азовско-Донского коммерческого банка», расположенный по адресу: Краснодарский край, г. Новороссийск, угол ул. Революции 1905 г., 19 и ул. Скобликова, 12, лит. А

3. «Кинематограф им. К.А. Газарина», расположенный по адресу: Краснодарский край, г. Новороссийск, ул. Советов, 53, лит. Ж

4. «Дом жилой». Здесь размещался Новороссийский исторический музей-заповедник, расположенный по адресу: Краснодарский край, г. Новороссийск, угол ул. Советов, 58, ул. К. Маркса, 25 и ул. Революции 1905 г., 14, лит. А

5. «Дом доходный». 1-ой гильдии И.П. Протарного. Здесь размещались: Первое Общественное собрание, женская прогимназия, паровая типография А.А. Тима, почта и телеграф, расположенный по адресу: Краснодарский край, г. Новороссийск, ул. Советов, 48, лит. А


6. «Отделение Государственного банка», расположенный по адресу: угол ул. Советов, 47 и ул. Новороссийской Республики, 16, лит. А, А1

7. «Дом доходный члена Городской Управы Е.П. Байбаранова. Здесь размещались кинематограф "Вулкан" кинотеатр "Сайкина" кинотеатр "Ударник", расположенный по адресу: Краснодарский край, г. Новороссийск, ул. Советов, 48, лит. А


8. «Дом доходный купца Я.Е. Манусси. Здесь размещались: Городская Управа и Дума, Совет рабочих депутатов», расположенный по адресу: Краснодарский край, г. Новороссийск, угол ул. Советов, 4а, ул. К. Маркса, 17 и ул. Новороссийской Республики, 12 - 14, лит. А

9. «Дом жилой Я.П. Герман», расположенный по адресу: Краснодарский край, г. Новороссийск, ул. К. Маркса, 21, лит. А


10. «Дом жилой А.А. Мухомова. Здесь размещались: в 1918 - 1919 годы - штаб Добровольческой армии, в 1920-е годы - казармы Новороссийского гарнизона, в 1930-е годы - городской Комитет КПСС и городской исполнительный комитет, расположенный по адресу: Краснодарский край, г. Новороссийск, ул. К. Маркса, 20, лит. А




Нежилая хозяйственная застройка



Жилая и административная застройка




Дорожно-транспортные сети



Территория объекта культурного наследия



Зона регулирования застройки и хозяйственной деятельности ЗРЗ-1



Зона регулирования застройки и хозяйственной деятельности ЗРЗ-2

+1

Номер характерной (поворотной) точки границ зон охраны

**Перечень координат характерных (поворотных) точек границ зоны
регулирования застройки и хозяйственной деятельности
объекта культурного наследия (ЗРЗ-1)**

Сведения об объекте					
№ п/п	Характеристики объекта		Описание характеристик		
1	2		3		
1	Местоположение объекта		Краснодарский край, г. Новороссийск		
2	Площадь объекта ± величина погрешности определения площади (Р ± ΔР)		-		
3	Иные характеристики объекта		-		
Сведения о местоположении границ объекта					
1. Система координат МСК-23 Зона 1					
2. Сведения о характерных точках границ объекта					
Обозначение характерных точек границ	Координаты, м		Метод определения координат характерной точки	Средняя квадратическая погрешность положения характерной точки (Mt), м	Описание обозначения точки на местности (при наличии)
	X	Y			
1	2	3	4	5	6
1	442528.76	1283752.87	Аналитический метод	0,1	-
2	442542.13	1283768.97	Аналитический метод	0,1	-
3	442538.92	1283771.40	Аналитический метод	0,1	-
4	442515.19	1283791.61	Аналитический метод	0,1	-
5	442510.86	1283795.00	Аналитический метод	0,1	-
6	442509.62	1283793.43	Аналитический метод	0,1	-
7	442495.53	1283805.05	Аналитический метод	0,1	-
8	442496.79	1283806.60	Аналитический метод	0,1	-
9	442478.81	1283821.34	Аналитический метод	0,1	-


10	442466.13	1283804.77	Аналитический метод	0,1	-
11	442492.12	1283782.86	Аналитический метод	0,1	-
12	442494.42	1283781.58	Аналитический метод	0,1	-
1	442528.76	1283752.87	Аналитический метод	0,1	-
3. Сведения о характерных точках части (частей) границы объекта					
Обозначение характерных точек границ	Координаты, м		Метод определения координат характерной точки	Средняя квадратическая погрешность положения характерной точки (Mt), м	Описание обозначения точки на местности (при наличии)
	X	Y			
1	2	3	4	5	6
-	-	-	-	-	-

Перечень координат характерных (поворотных) точек границ зоны регулирования застройки и хозяйственной деятельности объекта культурного наследия (ЗРЗ-2)

Сведения об объекте					
№ п/п	Характеристики объекта		Описание характеристик		
1	2		3		
1	Местоположение объекта		Краснодарский край, г. Новороссийск		
2	Площадь объекта ± величина погрешности определения площади ($P \pm \Delta P$)		-		
3	Иные характеристики объекта		-		
Сведения о местоположении границ объекта					
1. Система координат МСК-23 Зона 1					
2. Сведения о характерных точках границ объекта					
Обозначение характерных точек границ	Координаты, м		Метод определения координат характерной точки	Средняя квадратическая погрешность положения характерной точки (Mt), м	Описание обозначения точки на местности (при наличии)
	X	Y			

1	2	3	4	5	6
2	442542.13	1283768.97	Аналитический метод	0,1	-
13	442562.64	1283793.61	Аналитический метод	0,1	-
14	442539.28	1283813.70	Аналитический метод	0,1	-
15	442522.64	1283825.92	Аналитический метод	0,1	-
16	442516.71	1283831.20	Аналитический метод	0,1	-
17	442509.59	1283822.27	Аналитический метод	0,1	-
18	442505.02	1283816.68	Аналитический метод	0,1	-
19	442519.44	1283805.68	Аналитический метод	0,1	-
20	442517.47	1283803.21	Аналитический метод	0,1	-
21	442513.73	1283798.65	Аналитический метод	0,1	-
5	442510.86	1283795.00	Аналитический метод	0,1	-
4	442515.19	1283791.61	Аналитический метод	0,1	-
3	442538.92	1283771.40	Аналитический метод	0,1	-
2	442542.13	1283768.97	Аналитический метод	0,1	-
3. Сведения о характерных точках части (частей) границы объекта					
Обозначение характерных точек границ	Координаты, м		Метод определения координат характерной точки	Средняя квадратическая погрешность положения характерной точки (Mt), м	Описание обозначения точки на местности (при наличии)
	X	Y			
1	2	3	4	5	6
-	-	-	-	-	-

Начальник управления
государственной охраны
объектов культурного наследия
администрации Краснодарского края



Г.Г. Давыденко

УТВЕРЖДЕНЫ
приказом администрации
Краснодарского края
от 27.02.2015 № 277

РЕЖИМЫ

**использования земель и требования к градостроительным
регламентам в границах территорий зон охраны объекта
культурного наследия регионального значения «Дом жилой
Кириаку Димитриади», 1886 г., Краснодарский край,
г. Новороссийск, ул. Скобликова, 10, лит. А**

**Режим использования земель и требования к градостроительным
регламентам в границах зоны регулирования застройки
и хозяйственной деятельности (ЗРЗ-1) объекта
культурного наследия**

В границах зоны регулирования застройки и хозяйственной деятельности ЗРЗ-1 **разрешается:**

- 1) проведение мероприятий, направленных на обеспечение пожарной и экологической безопасности;
- 2) организация пешеходных и велосипедных дорожек;
- 3) строительство объектов капитального строительства с соблюдением следующих требований:

только подземные сооружения транспортной и инженерной инфраструктуры;

- 4) строительство наземных линейных объектов транспортной инфраструктуры без увеличения высотных отметок существующей поверхности земли более чем на 0,25 м;

5) капитальный ремонт и реконструкция существующих инженерных сетей, а также прокладка новых инженерных сетей (теплотрасс, газопровода, электрокабеля и т.д.) подземным способом; на участках со сложными геологическими условиями (наличие твердых скальных пород) допускается прокладка инженерных сетей наземным и надземными способами при обосновании их трассировки, с учетом условий наименьшего оказания ими воздействия на визуальное восприятие;

- 6) снос (демонтаж) объектов капитального строительства, а также некапитальных строений, сооружений;

7) благоустройство территории с использованием в покрытии пешеходных площадок, тротуаров, подпорных стен традиционных материалов (каменная брусчатка, гранит) или имитирующих натуральные материалы;

- 8) мероприятия по регулировке озеленения, санитарная рубка, уборка сухостоя, посадка кустарников, разбивка газонов, цветников;

9) установка остановочных комплексов общественного транспорта каркасного типа с заполнением светопрозрачными материалами;

10) устройство местных проездов к зданиям, пожарных и технических проездов;

11) размещение временных инженерных сетей, сооружений (бытовок, ограждения и т.д.) на период строительных и ремонтных работ.

В границах зоны регулирования застройки и хозяйственной деятельности ЗРЗ-1 **запрещается:**

1) размещение объектов, являющихся источниками повышенной пожароопасности и взрывоопасности;

2) строительство объектов капитального строительства с нарушением требований к строительству объектов капитального строительства для данной зоны;

3) прокладка инженерных коммуникаций (теплотрасса, газопровод, водопровод, канализация) наземным и надземным способами, за исключением временных сетей, а также случаев, когда отсутствует техническая возможность их прокладки подземным способом. В таком случае предусмотреть адаптацию инженерных сооружений к природной и градостроительной среде путем устройства маскирующего озеленения, декоративных элементов (шпалер, пергол, берсо и т.п.) и иных архитектурных решений;

4) проведение строительных и иных работ на земельном участке, непосредственно связанном с земельным участком в границах территории объекта культурного наследия, без наличия в проектной документации разделов об обеспечении сохранности указанного объекта культурного наследия;

5) капитальный ремонт и реконструкция существующей наземной транспортной инфраструктуры с увеличением высотных отметок более чем на 0,25 м;

6) использование строительных технологий, создающих динамические нагрузки на объект культурного наследия;

7) размещение антенно-мачтовых сооружений связи;

8) установка отдельно стоящих средств наружной рекламы, не соответствующих следующим требованиям:

площадь информационного поля по короткой стороне не более 1,2 м и по длинной стороне не более 1,7 м;

высота не более 2,5 м;

9) установка ограждений, не соответствующих следующим требованиям: с просветом не менее 50 процентов поверхности ограждения;

высотой не более 1,5 м.

**Режим использования земель и требования
к градостроительным регламентам в границах зоны
регулирования застройки и хозяйственной деятельности
(ЗРЗ-2) объекта культурного наследия**

В границах зоны регулирования застройки и хозяйственной деятельности ЗРЗ-2 **разрешается:**

1) строительство объектов капитального строительства с соблюдением следующих требований:

максимальная высота зданий, строений, сооружений с учетом высотных акцентов – 10 м от проектной отметки земли до верхней отметки самого высокого конструктивного элемента здания (парапет кровли; карниз, конек кровли, верх фронтона; купол; шпиль; башня);

тип крыши – скатная, вальмовая;

материалы отделки фасадов – керамический кирпич, штукатурка;

цветовое решение фасадов в неярких пастельных тонах;

2) капитальный ремонт и реконструкция объектов капитального строительства с соблюдением следующих требований:

с сохранением объемно-пространственных характеристик (размеров, пропорций, высоты) или, в случае изменения объемно-пространственных характеристик, без превышения предельных параметров строительства, установленных в границах данной зоны;

с использованием типа крыши, материалов и цветового решения фасадов в соответствии с требованиями к строительству в границах данной зоны;

3) капитальный ремонт и реконструкция существующих инженерных сетей, а также прокладка новых инженерных сетей (теплотрасс, газопровода, электрокабеля и т.д.) подземным способом; на участках со сложными геологическими условиями (наличие твердых скальных пород) допускается прокладка инженерных сетей наземным и надземными способами при обосновании их трассировки, с учетом условий наименьшего оказания ими воздействия на визуальное восприятие;

4) проведение мероприятий, направленных на обеспечение экологической безопасности;

5) снос (демонтаж) объектов капитального строительства, а также некапитальных строений и сооружений;

6) проведение работ по озеленению территории: посадка деревьев, кустарников, разбивка газонов, цветников, санитарная рубка.

В границах зоны регулирования застройки и хозяйственной деятельности ЗРЗ-2 **запрещается:**

1) строительство объектов капитального строительства с нарушением требований к строительству объектов капитального строительства для данной зоны;

2) капитальный ремонт и реконструкция объектов капитального

строительства с нарушением требований к капитальному ремонту и реконструкции объектов капитального строительства для данной зоны;


3) прокладка инженерных коммуникаций (теплотрасса, газопровод, водопровод, канализация) наземным и надземным способами, за исключением временных сетей, а также случаев, когда отсутствует техническая возможность их прокладки подземным способом. В таком случае предусмотреть адаптацию инженерных сооружений к природной и градостроительной среде путем устройства маскирующего озеленения, декоративных элементов (шпалер, пергол, берсо и т.п.) и иных архитектурных решений;

4) проведение строительных и иных работ на земельном участке, непосредственно связанном с земельным участком в границах территории объекта культурного наследия, без наличия в проектной документации разделов об обеспечении сохранности указанного объекта культурного наследия;

5) использование строительных технологий, создающих динамические нагрузки на объект культурного наследия;

6) размещение антенно-мачтовых сооружений связи в виде отдельно стоящих сооружений.

Начальник управления
государственной охраны
объектов культурного наследия
администрации Краснодарского края



Г.Г. Давыденко