



АДМИНИСТРАЦИЯ КРАСНОДАРСКОГО КРАЯ

ПРИКАЗ

от 20.03.2025

г. Краснодар

№ 388-КН

О включении объекта «Курганная группа «Сосыка 25» (2 кургана)», Краснодарский край, Староминский район, 3722 м к северо-северо-востоку от моста через ж/д пути по а/д «03К-001 г. Краснодар - г. Ейск»; 3562 м к западу-северо-западу от моста через р. Сосыка по а/д «03К-026 ст-ца Староминская - ст-ца Кушевская», в перечень выявленных объектов культурного наследия Краснодарского края, утверждении его границ и режима использования территории

В соответствии со статьями 3.1, 5.1, 16.1, 33, 45.1 Федерального закона от 25.06.2002 № 73-ФЗ «Об объектах культурного наследия (памятниках истории и культуры) народов Российской Федерации», порядком формирования и ведения перечня выявленных объектов культурного наследия, составом сведений, включаемых в данный перечень, утвержденным приказом Министерства культуры Российской Федерации от 02.07.2015 № 1907, статьей 3, пунктом 29 части 2 статьи 5 Закона Краснодарского края от 23.07.2015 № 3223-КЗ «Об объектах культурного наследия (памятниках истории и культуры) народов Российской Федерации, расположенных на территории Краснодарского края», приказом Министерства культуры Российской Федерации от 04.06.2015 № 1745 «Об утверждении требований к составлению проектов границ территорий объектов культурного наследия», пунктом 2.3 Положения об управлении государственной охраны объектов культурного наследия администрации Краснодарского края, утвержденного постановлением главы администрации (губернатора) Краснодарского края от 08.12.2016 № 1000 «Об управлении государственной охраны объектов культурного наследия администрации Краснодарского края», **п р и к а з ы в а ю:**

1. Включить в перечень выявленных объектов культурного наследия Краснодарского края объект «Курганная группа «Сосыка 25» (2 кургана)», Краснодарский край, Староминский район, 3722 м к северо-северо-востоку от моста через ж/д пути по а/д «03К-001 г. Краснодар - г. Ейск»; 3562 м к западу-северо-западу от моста через р. Сосыка по а/д «03К-026 ст-ца Староминская - ст-ца Кушевская».

2. Утвердить:

1) границы территории выявленного объекта культурного наследия «Курганная группа «Сосыка 25» (2 кургана)», Краснодарский край, Староминский район, 3722 м к северо-северо-востоку от моста через ж/д пути по а/д «03К-001 г. Краснодар - г. Ейск»; 3562 м к западу-северо-западу от моста через р. Сосыка по а/д «03К-026 ст-ца Староминская - ст-ца Куцевская», согласно приложению 1 к настоящему приказу;

2) режим использования территории выявленного объекта культурного наследия «Курганная группа «Сосыка 25» (2 кургана)», Краснодарский край, Староминский район, 3722 м к северо-северо-востоку от моста через ж/д пути по а/д «03К-001 г. Краснодар - г. Ейск»; 3562 м к западу-северо-западу от моста через р. Сосыка по а/д «03К-026 ст-ца Староминская - ст-ца Куцевская», согласно приложению 2 к настоящему приказу.

3. Отделу государственного учета объектов культурного наследия управления государственной охраны объектов культурного наследия администрации Краснодарского края (Гончаров А.В.) обеспечить:

1) размещение (опубликование) настоящего приказа на сайте в информационно-телекоммуникационной сети «Интернет» admkrasnodar.ru и на «Официальном интернет-портале правовой информации» (www.pravo.gov.ru);

2) размещение на официальном сайте администрации Краснодарского края в информационно-телекоммуникационной сети «Интернет» актуализированного перечня выявленных объектов культурного наследия Краснодарского края;

3) направление в семидневный срок со дня принятия настоящего приказа его копии в Управление Министерства юстиции Российской Федерации по Краснодарскому краю;

4) направить уведомления о выявленных объектах культурного наследия собственникам и (или) пользователям земельных участков, на которых или в которых обнаружены объекты археологического наследия;

5) направление в срок не более чем пять рабочих дней со дня принятия настоящего приказа его копии в филиал ППК «Роскадастр» по Краснодарскому краю;

6) направление в семидневный срок со дня принятия настоящего приказа его копии в администрацию муниципального образования Староминский район.

4. Контроль за выполнением настоящего приказа оставляю за собой.

5. Приказ вступает в силу на следующий день после его официального опубликования.

Начальник управления
государственной охраны
объектов культурного наследия
администрации Краснодарского края



Г.Г. Давыденко

Приложение 1

УТВЕРЖДЕНЫ

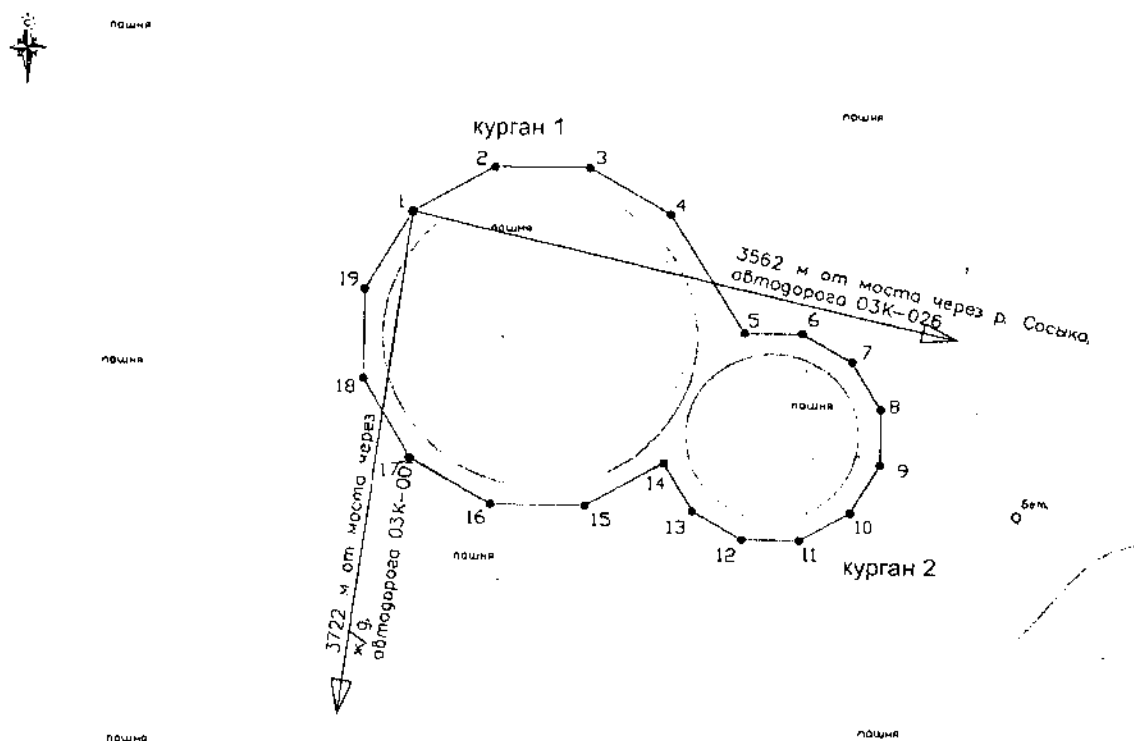
приказом администрации
Краснодарского края

от 20.03.2025 № 388-КН


ГРАНИЦЫ


территории выявленного объекта культурного наследия
«Курганная группа «Сосыка 25» (2 кургана)», Краснодарский край,
Староминский район, 3722 м к северо-северо-востоку от моста
через ж/д пути по а/д «03К-001 г. Краснодар - г. Ейск»;
3562 м к западу-северо-западу от моста через р. Сосыка
по а/д «03К-026 ст-ца Староминская - ст-ца Кушевская»

Карта (схема) границ территории объекта культурного наследия



Условные обозначения

2  Граница территории объекта культурного наследия с характерными точками и их номерами

 Граница курганной насыпи

 Рельеф местности

Перечень координат характерных (поворотных) точек границ территории
объекта культурного наследия

Обозначение (номер) характерной точки	Координаты характерных точек во Всемирной геодезической системе координат (WGS-84)		Координаты характерных точек в местной системе координат (МСК-23)	
	Северной широты	Восточной долготы	X	Y
Курганы 1-2				
1	46.555274764	39.020938154	647375.74	1379681.89
2	46.555356660	39.021150167	647385.06	1379698.04
3	46.555354456	39.021393135	647385.06	1379716.67
4	46.555268742	39.021601953	647375.74	1379732.81
5	46.555048391	39.021791311	647351.44	1379747.65
6	46.555047043	39.021939791	647351.44	1379759.04
7	46.554994661	39.022067401	647345.75	1379768.90
8	46.554905282	39.022139948	647335.88	1379774.60
9	46.554802854	39.022137994	647324.49	1379774.60
10	46.554714822	39.022062062	647314.63	1379768.90
11	46.554664775	39.021932499	647308.94	1379759.04
12	46.554666123	39.021784021	647308.94	1379747.65
13	46.554718504	39.021656411	647314.63	1379737.79
14	46.554807369	39.021584281	647324.44	1379732.13
15	46.554728927	39.021381209	647315.51	1379716.67
16	46.554731131	39.021138244	647315.51	1379698.04
17	46.554816844	39.020929428	647324.83	1379681.90
18	46.554963101	39.020810711	647340.97	1379672.58
19	46.555130711	39.020813904	647359.60	1379672.58
1	46.555274764	39.020938154	647375.74	1379681.89

Начальник управления
государственной охраны
объектов культурного наследия
администрации Краснодарского края



Г.Г. Давыденко

Приложение 2

УТВЕРЖДЕН
приказом администрации
Краснодарского края
от 20.03.2025 № 388-КН

РЕЖИМ

**использования территории выявленного объекта культурного наследия
«Курганная группа «Сосыка 25» (2 кургана)», Краснодарский край,
Староминский район, 3722 м к северо-северо-востоку от моста
через ж/д пути по а/д «03К-001 г. Краснодар - г. Ейск»;
3562 м к западу-северо-западу от моста через р. Сосыка
по а/д «03К-026 ст-ца Староминская - ст-ца Кушевская»**

На территории объекта культурного наследия запрещается строительство объектов капитального строительства и увеличение объемно-пространственных характеристик существующих на территории объекта культурного наследия объектов капитального строительства, проведение земляных, строительных, мелиоративных и иных работ, за исключением работ по сохранению объекта культурного наследия или его отдельных элементов, сохранению историко-градостроительной или природной среды объекта культурного наследия.

На территории объекта культурного наследия разрешается ведение хозяйственной деятельности, не противоречащей требованиям обеспечения сохранности объекта культурного наследия и позволяющей обеспечить функционирование объекта культурного наследия в современных условиях.

Особый режим использования земельного участка, в границах которого располагается объект культурного наследия, предусматривает возможность проведения археологических полевых работ в порядке, установленном Федеральным законом от 25 июня 2002 г. № 73-ФЗ «Об объектах культурного наследия (памятниках истории и культуры) народов Российской Федерации», земляных, строительных, мелиоративных, хозяйственных работ, работ по использованию лесов и иных работ при условии обеспечения сохранности объекта культурного наследия, а также обеспечения доступа граждан к указанному объекту.

Границы территории объекта культурного наследия могут быть откорректированы по результатам археологических полевых работ.

Начальник управления
государственной охраны
объектов культурного наследия
администрации Краснодарского края



Г.Г. Давыденко