



АДМИНИСТРАЦИЯ КРАСНОДАРСКОГО КРАЯ
ПРИКАЗ

от 27.03.2025

г. Краснодар

№ 479-КН

**О включении объекта «Курганная группа «Тубы 1»,
Краснодарский край, Апшеронский район, село Тубы, 4,46 км на северо-
запад от центра села, в перечень выявленных объектов культурного
наследия Краснодарского края, утверждении его границ и режима
использования территории**

В соответствии со статьями 3.1, 5.1, 16.1, 33, 45.1 Федерального закона от 25.06.2002 № 73-ФЗ «Об объектах культурного наследия (памятниках истории и культуры) народов Российской Федерации», порядком формирования и ведения перечня выявленных объектов культурного наследия, составом сведений, включаемых в данный перечень, утвержденным приказом Министерства культуры Российской Федерации от 02.07.2015 № 1907, статьей 3, пунктом 29 части 2 статьи 5 Закона Краснодарского края от 23.07.2015 № 3223-КЗ «Об объектах культурного наследия (памятниках истории и культуры) народов Российской Федерации, расположенных на территории Краснодарского края», приказом Министерства культуры Российской Федерации от 04.06.2015 № 1745 «Об утверждении требований к составлению проектов границ территорий объектов культурного наследия», пунктом 2.3 Положения об управлении государственной охраны объектов культурного наследия администрации Краснодарского края, утвержденного постановлением главы администрации (губернатора) Краснодарского края от 08.12.2016 № 1000 «Об управлении государственной охраны объектов культурного наследия администрации Краснодарского края», **п р и к а з ы в а ю:**

1. Включить в перечень выявленных объектов культурного наследия Краснодарского края объект «Курганная группа «Тубы 1», Краснодарский край, Апшеронский район, село Тубы, 4,46 км на северо-запад от центра села.

2. Утвердить:

1) границы территории выявленного объекта культурного наследия «Курганная группа «Тубы 1», Краснодарский край, Апшеронский район, село Тубы, 4,46 км на северо-запад от центра села, согласно приложению 1 к настоящему приказу;

2) режим использования территории выявленного объекта культурного наследия «Курганная группа «Тубы 1», Краснодарский край, Апшеронский

район, село Тубы, 4,46 км на северо-запад от центра села, согласно приложению 2 к настоящему приказу.

3. Отделу государственного учета объектов культурного наследия управления государственной охраны объектов культурного наследия администрации Краснодарского края (Гончаров А.В.) обеспечить:

1) размещение (опубликование) настоящего приказа на сайте в информационно-телекоммуникационной сети «Интернет» admkrai.krasnodar.ru и на «Официальном интернет-портале правовой информации» (www.pravo.gov.ru);

2) размещение на официальном сайте администрации Краснодарского края в информационно-телекоммуникационной сети «Интернет» актуализированного перечня выявленных объектов культурного наследия Краснодарского края;

3) направление в семидневный срок со дня принятия настоящего приказа его копии в Управление Министерства юстиции Российской Федерации по Краснодарскому краю;

4) направить уведомления о выявленных объектах культурного наследия собственникам и (или) пользователям земельных участков, на которых или в которых обнаружены объекты археологического наследия;

5) направление в срок не более чем пять рабочих дней со дня принятия настоящего приказа его копии в филиал ГПК «Роскадастр» по Краснодарскому краю;

6) направление в семидневный срок со дня принятия настоящего приказа его копии в администрацию муниципального образования Апшеронский район.

4. Контроль за выполнением настоящего приказа оставляю за собой.

5. Приказ вступает в силу на следующий день после его официального опубликования.

Начальник управления
государственной охраны
объектов культурного наследия
администрации Краснодарского края

Г.Г. Давыденко

Приложение 1

УТВЕРЖДЕНЫ

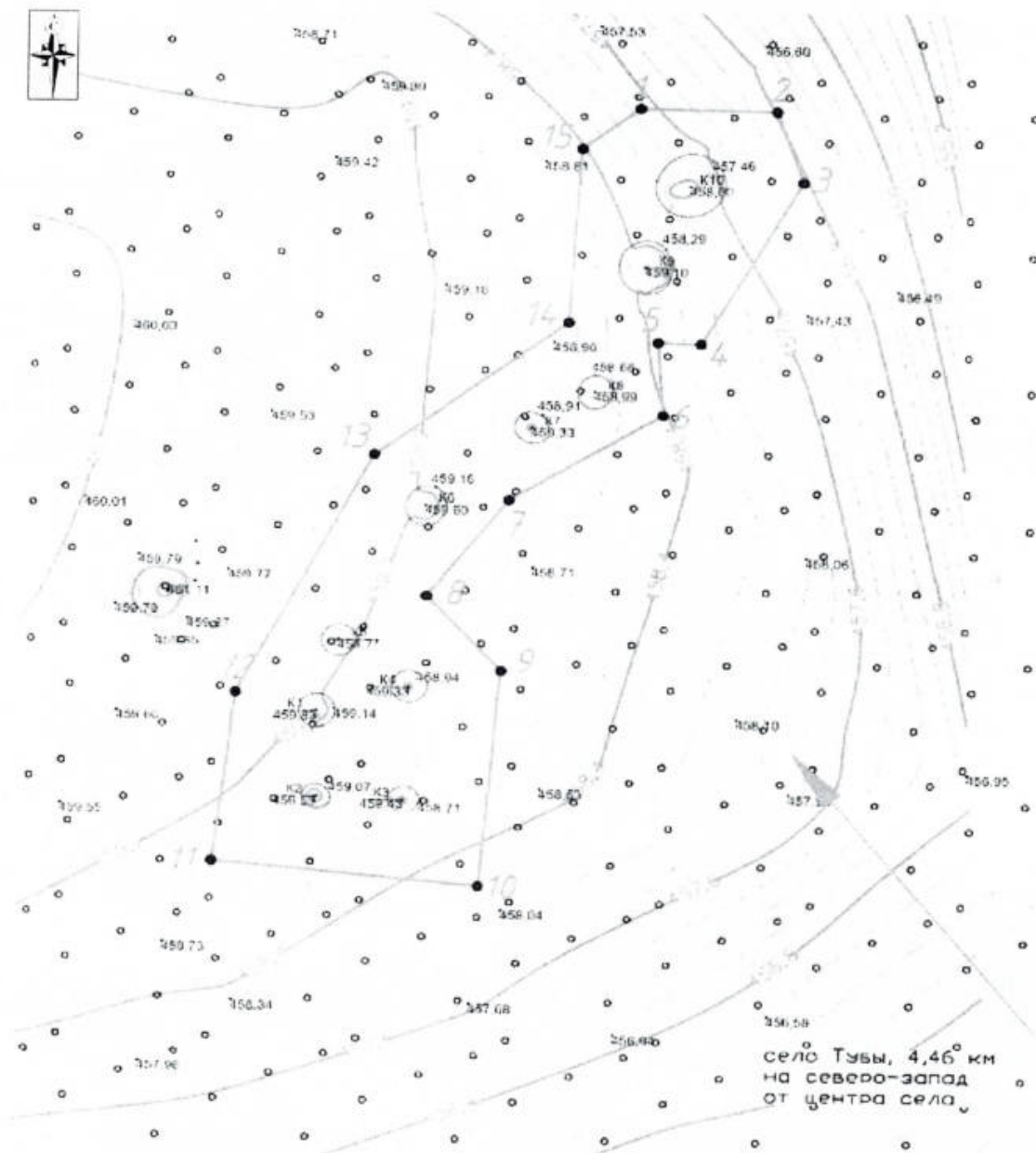
приказом администрации
Краснодарского края

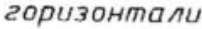




от 27.03.2025 № 419-КН

ГРАНИЦЫ

территории выявленного объекта культурного наследия
«Курганная группа «Тубы 1», Краснодарский край,
Апшеронский район, село Тубы, 4,46 км на северо-запад от центра села

Карта (схема) границ территории объекта культурного наследия



УСЛОВНЫЕ ОБОЗНАЧЕНИЯ	
	горизонталы
	пола кургана
	граница территории ОАН
	поворотная точка и её номер
	растительность

Перечень координат характерных (поворотных) точек границ территории
объекта культурного наследия

№ точки	WGS-84		МСК 23 (Зона 2)	
	СШ	ВД	X	Y
1	44.141707861	39.647808399	379475.24	2193246.82
2	44.141706992	39.648058049	379474.82	2193266.80
3	44.141604934	39.648110628	379463.41	2193270.82
4	44.141370638	39.647931337	379437.61	2193256.05
5	44.141371739	39.647852739	379437.83	2193249.76
6	44.141266195	39.647866344	379426.09	2193250.66
7	44.141138928	39.647589442	379412.31	2193228.28
8	44.140997648	39.647442947	379396.80	2193216.30
9	44.140890911	39.647584726	379384.75	2193227.45
10	44.140579357	39.647557124	379350.17	2193224.68
11	44.140605270	39.647067343	379353.69	2193185.54
12	44.140850256	39.647100387	379380.87	2193188.62
13	44.141199040	39.647340346	379419.31	2193208.45
14	44.141397918	39.647688085	379440.96	2193236.64
15	44.141647502	39.647703667	379468.67	2193238.33
1	44.141707861	39.647808399	379475.24	2193246.82

Начальник управления
государственной охраны
объектов культурного наследия
администрации Краснодарского края



Г.Г. Давыденко

Приложение 2

УТВЕРЖДЕН

приказом администрации
Краснодарского края

от 27.03.2025 № 419-КН

РЕЖИМ

**использования территории выявленного объекта культурного наследия
«Курганная группа «Тубы 1», Краснодарский край,
Апшеронский район, село Тубы, 4,46 км на северо-запад от центра села**

На территории объекта культурного наследия запрещается строительство объектов капитального строительства и увеличение объемно-пространственных характеристик существующих на территории объекта культурного наследия объектов капитального строительства, проведение земляных, строительных, мелиоративных и иных работ, за исключением работ по сохранению объекта культурного наследия или его отдельных элементов, сохранению историко-градостроительной или природной среды объекта культурного наследия.

На территории объекта культурного наследия разрешается ведение хозяйственной деятельности, не противоречащей требованиям обеспечения сохранности объекта культурного наследия и позволяющей обеспечить функционирование объекта культурного наследия в современных условиях.

Особый режим использования земельного участка, в границах которого располагается объект культурного наследия, предусматривает возможность проведения археологических полевых работ в порядке, установленном Федеральным законом от 25 июня 2002 г. № 73-ФЗ «Об объектах культурного наследия (памятниках истории и культуры) народов Российской Федерации», земляных, строительных, мелиоративных, хозяйственных работ, работ по использованию лесов и иных работ при условии обеспечения сохранности объекта культурного наследия, а также обеспечения доступа граждан к указанному объекту.

Границы территории объекта культурного наследия могут быть откорректированы по результатам археологических полевых работ.

Начальник управления
государственной охраны
объектов культурного наследия
администрации Краснодарского края

Г.Г. Давыденко