



АДМИНИСТРАЦИЯ КРАСНОДАРСКОГО КРАЯ

ПРИКАЗ

от 07.04.2025

г. Краснодар

№ 457-КН

О включении объекта «Курганная группа «Бережной 3», Краснодарский край, Белореченский район, 1,55 км к востоку от центра моста через р. Сухой Келермес, ведущего в х. Бережной, в перечень выявленных объектов культурного наследия Краснодарского края, утверждении его границ и режима использования территории

В соответствии со статьями 3.1, 5.1, 16.1, 33, 45.1 Федерального закона от 25.06.2002 № 73-ФЗ «Об объектах культурного наследия (памятниках истории и культуры) народов Российской Федерации», порядком формирования и ведения перечня выявленных объектов культурного наследия, составом сведений, включаемых в данный перечень, утвержденным приказом Министерства культуры Российской Федерации от 02.07.2015 № 1907, статьей 3, пунктом 29 части 2 статьи 5 Закона Краснодарского края от 23.07.2015 № 3223-КЗ «Об объектах культурного наследия (памятниках истории и культуры) народов Российской Федерации, расположенных на территории Краснодарского края», приказом Министерства культуры Российской Федерации от 04.06.2015 № 1745 «Об утверждении требований к составлению проектов границ территорий объектов культурного наследия», пунктом 2.3 Положения об управлении государственной охраны объектов культурного наследия администрации Краснодарского края, утвержденного постановлением главы администрации (губернатора) Краснодарского края от 08.12.2016 № 1000 «Об управлении государственной охраны объектов культурного наследия администрации Краснодарского края», **п р и к а з ы в а ю:**

1. Включить в перечень выявленных объектов культурного наследия Краснодарского края объект «Курганная группа «Бережной 3», Краснодарский край, Белореченский район, 1,55 км к востоку от центра моста через р. Сухой Келермес, ведущего в х. Бережной.

2. Утвердить:

1) границы территории выявленного объекта культурного наследия «Курганная группа «Бережной 3», Краснодарский край, Белореченский район, 1,55 км к востоку от центра моста через р. Сухой Келермес, ведущего в х. Бережной, согласно приложению 1 к настоящему приказу;

2) режим использования территории выявленного объекта культурного наследия «Курганная группа «Бережной 3», Краснодарский край, Белореченский район, 1,55 км к востоку от центра моста через р. Сухой Келермес, ведущего в х. Бережной, согласно приложению 2 к настоящему приказу.

3. Отделу государственного учета объектов культурного наследия управления государственной охраны объектов культурного наследия администрации Краснодарского края (Гончаров А.В.) обеспечить:

1) размещение (опубликование) настоящего приказа на сайте в информационно-телекоммуникационной сети «Интернет» admkrai.krasnodar.ru и на «Официальном интернет-портале правовой информации» (www.pravo.gov.ru);

2) размещение на официальном сайте администрации Краснодарского края в информационно-телекоммуникационной сети «Интернет» актуализированного перечня выявленных объектов культурного наследия Краснодарского края;

3) направление в семидневный срок со дня принятия настоящего приказа его копии в Управление Министерства юстиции Российской Федерации по Краснодарскому краю;

4) направить уведомления о выявленных объектах культурного наследия собственникам и (или) пользователям земельных участков, на которых или в которых обнаружены объекты археологического наследия;

5) направление в срок не более чем пять рабочих дней со дня принятия настоящего приказа его копии в филиал ППК «Роскадастр» по Краснодарскому краю;

6) направление в семидневный срок со дня принятия настоящего приказа его копии в администрацию муниципального образования Белореченский район.

4. Контроль за выполнением настоящего приказа оставляю за собой.

5. Приказ вступает в силу на следующий день после его официального опубликования.

Начальник управления
государственной охраны
объектов культурного наследия
администрации Краснодарского края

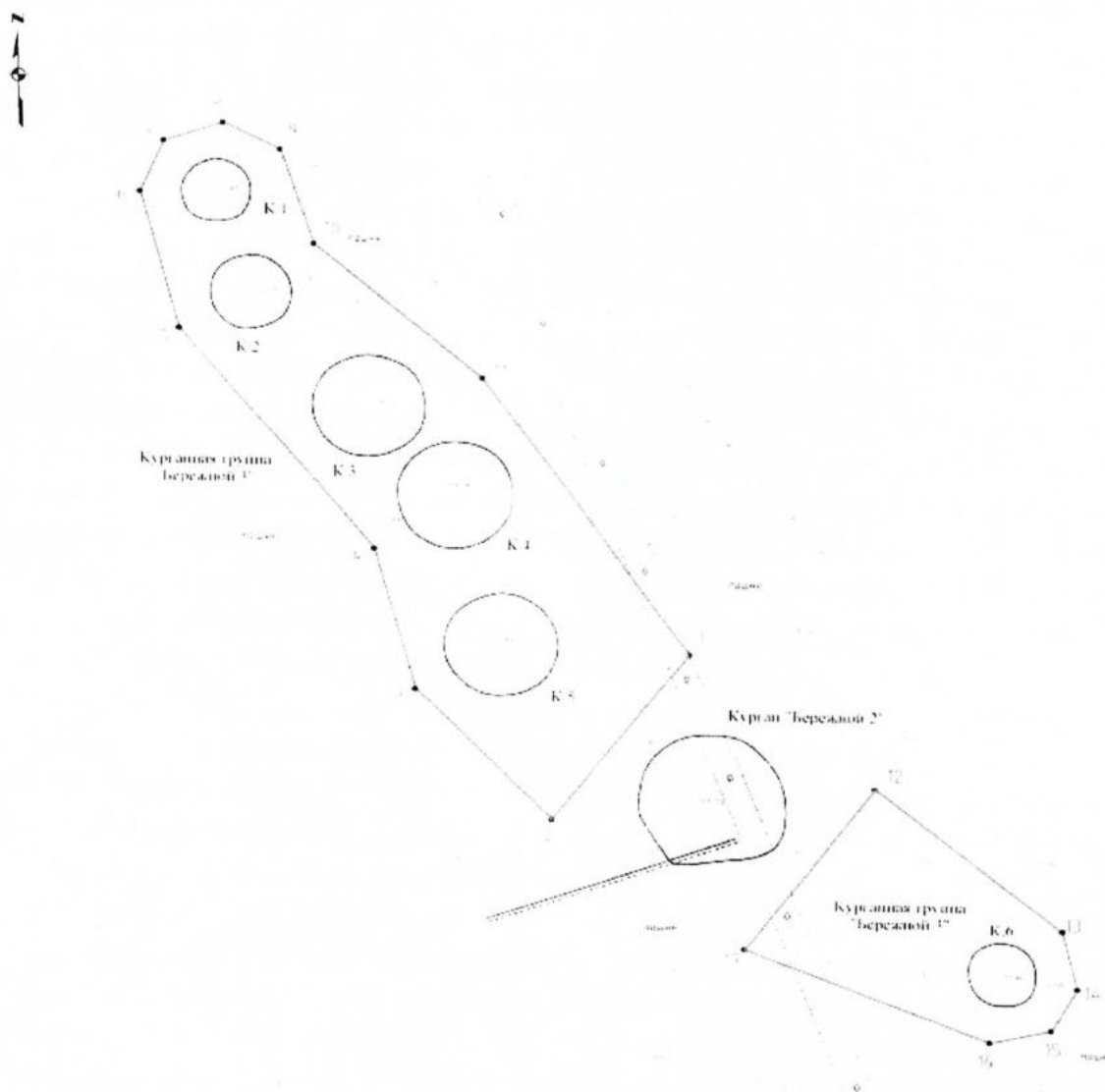
Г.Г. Давыденко

Приложение 1




УТВЕРЖДЕНЫ
приказом администрации
Краснодарского края
от 01.04.2025 № 457-кн

ГРАНИЦЫ территории выявленного объекта культурного наследия «Курганная группа «Бережной 3», Краснодарский край, Белореченский район, 1,55 км к востоку от центра моста через р. Сухой Келермес, ведущего в х. Бережной

Карта (схема) границ территории объекта культурного наследия



Условные обозначения:

-  - граница территории объекта культурного наследия
 - номер характерной точки границы территории объекта культурного наследия
 - курганная насыпь

Перечень координат характерных (поворотных) точек границ территории объекта культурного наследия

Обозначение характерной (поворотной) точки границы территории ОАН	Координаты (WGS-84)		Координаты (МСК-23)	
	Северной широты	Восточной долготы	X	Y
Участок 1				
1	44°55'25.66"	39°55'21.34"	466058.43	2216359.24
2	44°55'22.12"	39°55'17.59"	465950.18	2216275.58
3	44°55'24.88"	39°55'13.85"	466036.72	2216194.60
4	44°55'27.88"	39°55'12.71"	466129.56	2216170.86
5	44°55'32.57"	39°55'07.36"	466275.75	2216055.32
6	44°55'35.44"	39°55'06.30"	466364.93	2216033.30
7	44°55'36.55"	39°55'06.96"	466398.87	2216048.17
8	44°55'36.95"	39°55'08.59"	466410.76	2216084.05
9	44°55'36.37"	39°55'10.13"	466392.30	2216117.62
10	44°55'34.34"	39°55'11.04"	466329.48	2216136.76
11	44°55'31.52"	39°55'15.65"	466241.17	2216236.81
1	44°55'25.66"	39°55'21.34"	466058.43	2216359.24
Участок 2				
12	44°55'22.78"	39°55'26.43"	465968.25	2216469.64
13	44°55'19.78"	39°55'31.57"	465874.23	2216581.16
14	44°55'18.55"	39°55'31.99"	465835.87	2216589.80
15	44°55'17.66"	39°55'31.29"	465808.71	2216574.25
16	44°55'17.40"	39°55'29.60"	465801.23	2216537.13
17	44°55'19.37"	39°55'22.90"	465863.80	2216390.83
12	44°55'22.78"	39°55'26.43"	465968.25	2216469.64

Начальник управления
государственной охраны
объектов культурного наследия
администрации Краснодарского края



Г.Г. Давыденко

Приложение 2

УТВЕРЖДЕН

приказом администрации
Краснодарского края

от 01.04.2025 № 457-кн

РЕЖИМ

**использования территории выявленного объекта культурного наследия
«Курганная группа «Бережной 3», Краснодарский край,
Белореченский район, 1,55 км к востоку от центра моста
через р. Сухой Келермес, ведущего в х. Бережной**

На территории объекта культурного наследия запрещается строительство объектов капитального строительства и увеличение объемно-пространственных характеристик существующих на территории объекта культурного наследия объектов капитального строительства, проведение земляных, строительных, мелиоративных и иных работ, за исключением работ по сохранению объекта культурного наследия или его отдельных элементов, сохранению историко-градостроительной или природной среды объекта культурного наследия.

На территории объекта культурного наследия разрешается ведение хозяйственной деятельности, не противоречащей требованиям обеспечения сохранности объекта культурного наследия и позволяющей обеспечить функционирование объекта культурного наследия в современных условиях.

Особый режим использования земельного участка, в границах которого располагается объект культурного наследия, предусматривает возможность проведения археологических полевых работ в порядке, установленном Федеральным законом от 25 июня 2002 г. № 73-ФЗ «Об объектах культурного наследия (памятниках истории и культуры) народов Российской Федерации», земляных, строительных, мелиоративных, хозяйственных работ, работ по использованию лесов и иных работ при условии обеспечения сохранности объекта культурного наследия, а также обеспечения доступа граждан к указанному объекту.

Границы территории объекта культурного наследия могут быть откорректированы по результатам археологических полевых работ.

Начальник управления
государственной охраны
объектов культурного наследия
администрации Краснодарского края

Г.Г. Давыденко