



**АДМИНИСТРАЦИЯ КРАСНОДАРСКОГО КРАЯ**  
**ПРИКАЗ**

от 08.04.2025

г. Краснодар

№ 478-КН

**О включении объекта «Курганная группа «Малый Дукмасов 5»,  
Краснодарский край, Белореченский район, 1,56 км к югу  
от перекрестка ул. Береговая и Речная в х. Малый Дукмасов, в перечень  
выявленных объектов культурного наследия Краснодарского края,  
утверждении его границ и режима использования территории**

В соответствии со статьями 3.1, 5.1, 16.1, 33, 45.1 Федерального закона от 25.06.2002 № 73-ФЗ «Об объектах культурного наследия (памятниках истории и культуры) народов Российской Федерации», порядком формирования и ведения перечня выявленных объектов культурного наследия, составом сведений, включаемых в данный перечень, утвержденным приказом Министерства культуры Российской Федерации от 02.07.2015 № 1907, статьей 3, пунктом 29 части 2 статьи 5 Закона Краснодарского края от 23.07.2015 № 3223-КЗ «Об объектах культурного наследия (памятниках истории и культуры) народов Российской Федерации, расположенных на территории Краснодарского края», приказом Министерства культуры Российской Федерации от 04.06.2015 № 1745 «Об утверждении требований к составлению проектов границ территорий объектов культурного наследия», пунктом 2.3 Положения об управлении государственной охраны объектов культурного наследия администрации Краснодарского края, утвержденного постановлением главы администрации (губернатора) Краснодарского края от 08.12.2016 № 1000 «Об управлении государственной охраны объектов культурного наследия администрации Краснодарского края», **п р и к а з ы в а ю:**

1. Включить в перечень выявленных объектов культурного наследия Краснодарского края объект «Курганная группа «Малый Дукмасов 5», Краснодарский край, Белореченский район, 1,56 км к югу от перекрестка ул. Береговая и Речная в х. Малый Дукмасов.

2. Утвердить:

1) границы территории выявленного объекта культурного наследия «Курганная группа «Малый Дукмасов 5», Краснодарский край, Белореченский район, 1,56 км к югу от перекрестка ул. Береговая и Речная в х. Малый Дукмасов, согласно приложению 1 к настоящему приказу;

2) режим использования территории выявленного объекта культурного наследия «Курганная группа «Малый Дукмасов 5», Краснодарский край, Белореченский район, 1,56 км к югу от перекрестка ул. Береговая и Речная в х. Малый Дукмасов, согласно приложению 2 к настоящему приказу.

3. Отделу государственного учета объектов культурного наследия управления государственной охраны объектов культурного наследия администрации Краснодарского края (Гончаров А.В.) обеспечить:

1) размещение (опубликование) настоящего приказа на сайте в информационно-телекоммуникационной сети «Интернет» [admkrai.krasnodar.ru](http://admkrai.krasnodar.ru) и на «Официальном интернет-портале правовой информации» ([www.pravo.gov.ru](http://www.pravo.gov.ru));

2) размещение на официальном сайте администрации Краснодарского края в информационно-телекоммуникационной сети «Интернет» актуализированного перечня выявленных объектов культурного наследия Краснодарского края;

3) направление в семидневный срок со дня принятия настоящего приказа его копии в Управление Министерства юстиции Российской Федерации по Краснодарскому краю;

4) направить уведомления о выявленных объектах культурного наследия собственникам и (или) пользователям земельных участков, на которых или в которых обнаружены объекты археологического наследия;

5) направление в срок не более чем пять рабочих дней со дня принятия настоящего приказа его копии в филиал ППК «Роскадастр» по Краснодарскому краю;

6) направление в семидневный срок со дня принятия настоящего приказа его копии в администрацию муниципального образования Белореченский район.

4. Контроль за выполнением настоящего приказа оставляю за собой.

5. Приказ вступает в силу на следующий день после его официального опубликования.

Начальник управления  
государственной охраны  
объектов культурного наследия  
администрации Краснодарского края

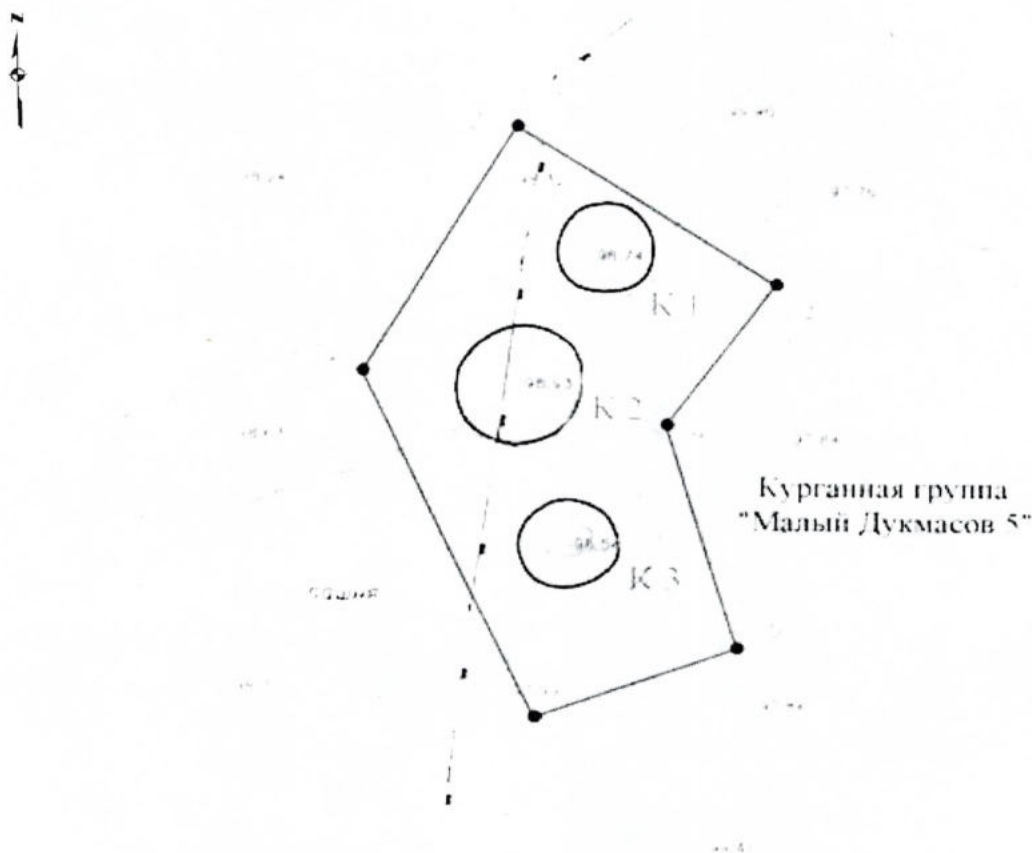
Г.Г. Давыденко

Приложение 1

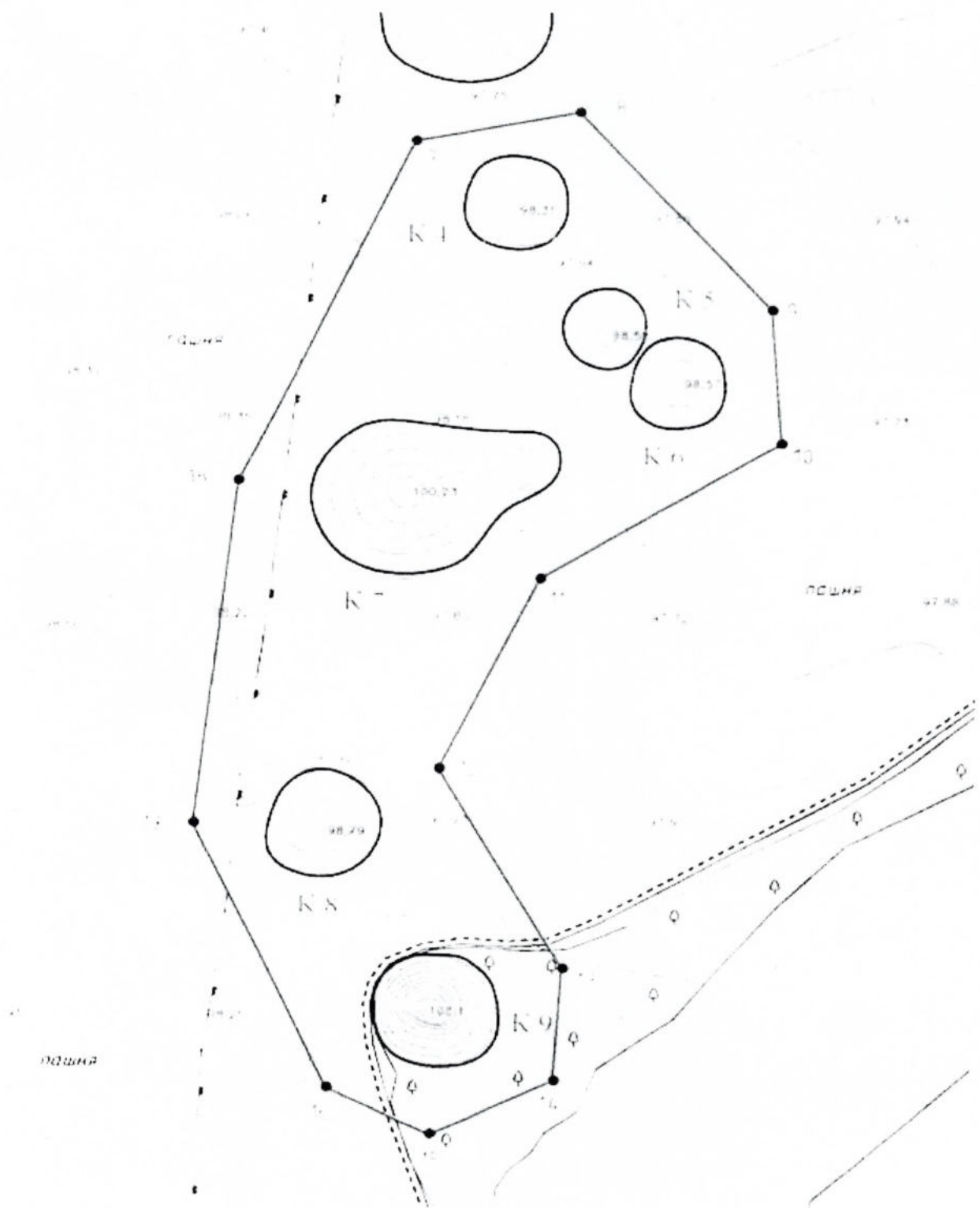
УТВЕРЖДЕНЫ  
приказом администрации  
Краснодарского края  
от 08.04.2025 № 478-КН

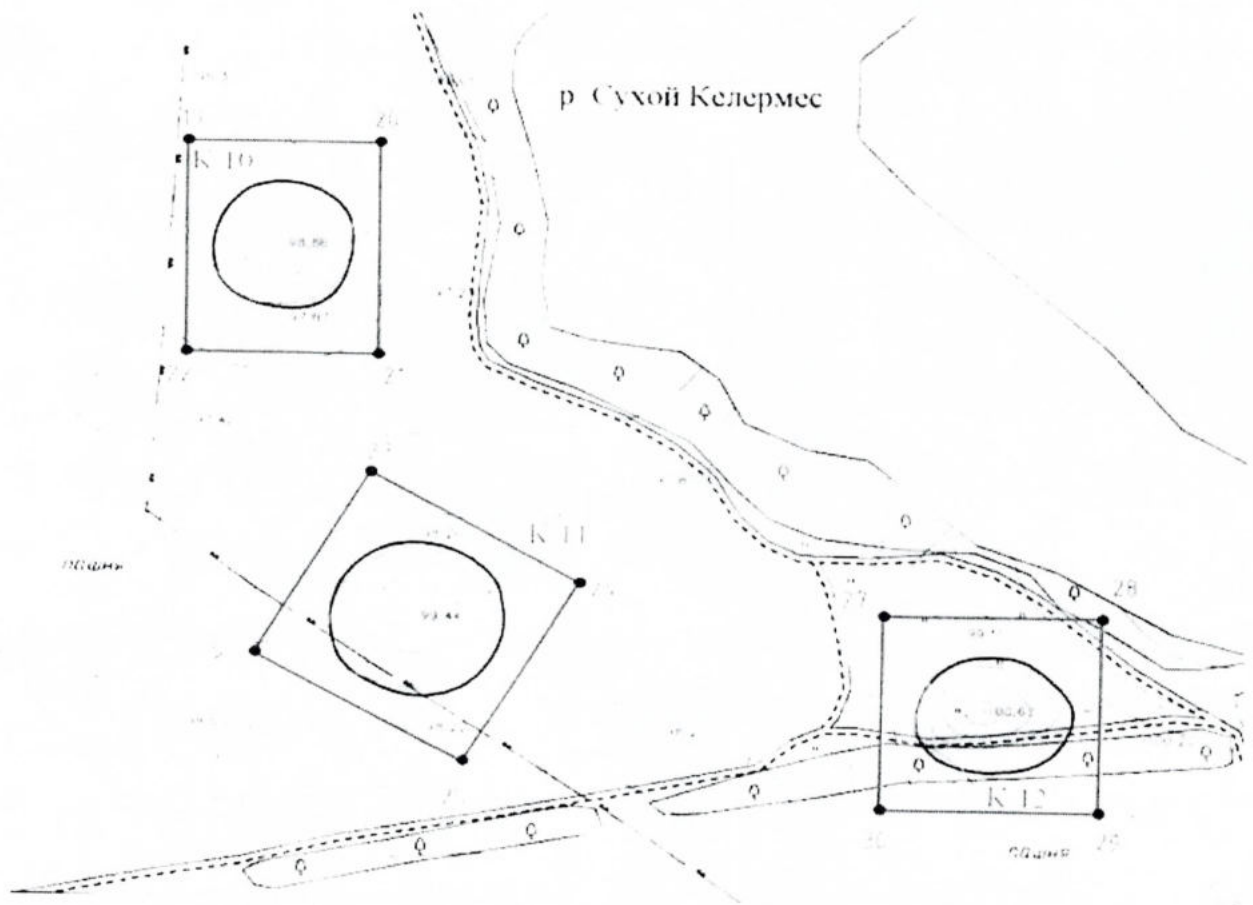
**ГРАНИЦЫ**  
**территории выявленного объекта культурного наследия**  
**«Курганная группа «Малый Дукмасов 5», Краснодарский край,**  
**Белореченский район, 1,56 км к югу от перекрестка ул. Береговая**  
**и Речная в х. Малый Дукмасов**

Карта (схема) границ территории объекта культурного наследия









### Условные обозначения:

- граница территории объекта культурного наследия
- 1• - номер характерной точки границы территории объекта культурного наследия
- - курганная насыпь

Перечень координат характерных (поворотных) точек границ территории объекта культурного наследия

| Обозначение характерной (поворотной) точки границы территории ОАН | Координаты (WGS-84) |                   | Координаты (МСК-23) |            |
|---|---------------------|-------------------|---------------------|------------|
|   | Северной широты     | Восточной долготы | X                   | Y          |
| Участок 1   |                     |                   |                     |            |
| 1   | 44°56'13.71"        | 39°52'21.12"      | 467594.85           | 2212426.93 |
| 2   | 44°56'16.03"        | 39°52'23.04"      | 467665.98           | 2212470.04 |

|           |              |              |           |            |
|-----------|--------------|--------------|-----------|------------|
| 3         | 44°56'14.52" | 39°52'26.22" | 467618.36 | 2212539.04 |
| 4         | 44°56'13.19" | 39°52'24.86" | 467577.76 | 2212508.76 |
| 5         | 44°56'11.07" | 39°52'25.73" | 467511.90 | 2212526.96 |
| 6         | 44°56'10.41" | 39°52'23.23" | 467492.31 | 2212471.87 |
| 1         | 44°56'13.71" | 39°52'21.12" | 467594.85 | 2212426.93 |
| Участок 2 |              |              |           |            |
| 7         | 44°56'04.29" | 39°52'22.57" | 467303.61 | 2212454.69 |
| 8         | 44°56'04.63" | 39°52'25.14" | 467313.27 | 2212511.13 |
| 9         | 44°56'02.22" | 39°52'28.12" | 467238.02 | 2212575.46 |
| 10        | 44°56'00.61" | 39°52'28.25" | 467188.18 | 2212577.64 |
| 11        | 44°55'58.96" | 39°52'24.47" | 467138.45 | 2212494.22 |
| 12        | 44°55'56.69" | 39°52'22.89" | 467068.94 | 2212458.45 |
| 13        | 44°55'54.25" | 39°52'24.82" | 466993.00 | 2212499.75 |
| 14        | 44°55'52.89" | 39°52'24.68" | 466951.14 | 2212496.15 |
| 15        | 44°55'52.24" | 39°52'22.76" | 466931.68 | 2212453.72 |
| 16        | 44°55'52.80" | 39°52'21.14" | 466949.37 | 2212418.46 |
| 17        | 44°55'56.03" | 39°52'19.05" | 467049.69 | 2212374.16 |
| 18        | 44°56'00.15" | 39°52'19.76" | 467176.75 | 2212391.40 |
| 7         | 44°56'04.29" | 39°52'22.57" | 467303.61 | 2212454.69 |
| Участок 3 |              |              |           |            |
| 19        | 44°55'50.54" | 39°52'19.14" | 466880.03 | 2212373.71 |
| 20        | 44°55'50.51" | 39°52'21.88" | 466878.55 | 2212433.84 |
| 21        | 44°55'48.10" | 39°52'21.85" | 466803.88 | 2212432.02 |
| 22        | 44°55'48.12" | 39°52'19.10" | 466805.35 | 2212371.88 |
| 19        | 44°55'50.54" | 39°52'19.14" | 466880.03 | 2212373.71 |
| Участок 4 |              |              |           |            |
| 23        | 44°55'46.78" | 39°52'21.74" | 466763.26 | 2212429.15 |
| 24        | 44°55'45.56" | 39°52'24.72" | 466724.68 | 2212493.89 |
| 25        | 44°55'43.53" | 39°52'23.06" | 466662.67 | 2212456.73 |

|           |              |              |           |            |
|-----------|--------------|--------------|-----------|------------|
| 26        | 44°55'44.75" | 39°52'20.09" | 466701.26 | 2212391.99 |
| 23        | 44°55'46.78" | 39°52'21.74" | 466763.26 | 2212429.15 |
| Участок 5 |              |              |           |            |
| 27        | 44°55'45.21" | 39°52'29.05" | 466712.61 | 2212588.84 |
| 28        | 44°55'45.19" | 39°52'32.17" | 466710.94 | 2212657.07 |
| 29        | 44°55'43.00" | 39°52'32.13" | 466643.58 | 2212655.43 |
| 30        | 44°55'43.03" | 39°52'29.02" | 466645.25 | 2212587.19 |
| 27        | 44°55'45.21" | 39°52'29.05" | 466712.61 | 2212588.84 |

Начальник управления  
государственной охраны  
объектов культурного наследия  
администрации Краснодарского края



Г.Г. Давыденко



Приложение 2

УТВЕРЖДЕН

приказом администрации  
Краснодарского края

от 08.04.2025 № 478-КН

**РЕЖИМ**

**использования территории выявленного объекта культурного наследия  
«Курганная группа «Малый Дукмасов 5», Краснодарский край,  
Белореченский район, 1,56 км к югу от перекрестка ул. Береговая  
и Речная в х. Малый Дукмасов**

На территории объекта культурного наследия запрещается строительство объектов капитального строительства и увеличение объемно-пространственных характеристик существующих на территории объекта культурного наследия объектов капитального строительства, проведение земляных, строительных, мелиоративных и иных работ, за исключением работ по сохранению объекта культурного наследия или его отдельных элементов, сохранению историко-градостроительной или природной среды объекта культурного наследия.

На территории объекта культурного наследия разрешается ведение хозяйственной деятельности, не противоречащей требованиям обеспечения сохранности объекта культурного наследия и позволяющей обеспечить функционирование объекта культурного наследия в современных условиях.

Особый режим использования земельного участка, в границах которого располагается объект культурного наследия, предусматривает возможность проведения археологических полевых работ в порядке, установленном Федеральным законом от 25 июня 2002 г. № 73-ФЗ «Об объектах культурного наследия (памятниках истории и культуры) народов Российской Федерации», земляных, строительных, мелиоративных, хозяйственных работ, работ по использованию лесов и иных работ при условии обеспечения сохранности объекта культурного наследия, а также обеспечения доступа граждан к указанному объекту.

Границы территории объекта культурного наследия могут быть откорректированы по результатам археологических полевых работ.

Начальник управления  
государственной охраны  
объектов культурного наследия  
администрации Краснодарского края



Г.Г. Давыденко