



АДМИНИСТРАЦИЯ КРАСНОДАРСКОГО КРАЯ
ПРИКАЗ

от 23.04.2025

г. Краснодар

№ 530-КН

**О включении объекта «Курганная группа «Победа 2»,
Краснодарский край, Брюховецкий район, хут. Победа, 2 км
к востоку от восточной окраины хутора, в перечень выявленных
объектов культурного наследия Краснодарского края,
утверждении его границ и режима использования территории**

В соответствии со статьями 3.1, 5.1, 16.1, 33, 45.1 Федерального закона от 25.06.2002 № 73-ФЗ «Об объектах культурного наследия (памятниках истории и культуры) народов Российской Федерации», порядком формирования и ведения перечня выявленных объектов культурного наследия, составом сведений, включаемых в данный перечень, утвержденным приказом Министерства культуры Российской Федерации от 02.07.2015 № 1907, статьей 3, пунктом 29 части 2 статьи 5 Закона Краснодарского края от 23.07.2015 № 3223-КЗ «Об объектах культурного наследия (памятниках истории и культуры) народов Российской Федерации, расположенных на территории Краснодарского края», приказом Министерства культуры Российской Федерации от 04.06.2015 № 1745 «Об утверждении требований к составлению проектов границ территорий объектов культурного наследия», пунктом 2.3 Положения об управлении государственной охраны объектов культурного наследия администрации Краснодарского края, утвержденного постановлением главы администрации (губернатора) Краснодарского края от 08.12.2016 № 1000 «Об управлении государственной охраны объектов культурного наследия администрации Краснодарского края», **п р и к а з ы в а ю:**

1. Включить в перечень выявленных объектов культурного наследия Краснодарского края объект «Курганная группа «Победа 2», Краснодарский край, Брюховецкий район, хут. Победа, 2 км к востоку от восточной окраины хутора.

2. Утвердить:

1) границы территории выявленного объекта культурного наследия «Курганная группа «Победа 2», Краснодарский край, Брюховецкий район, хут. Победа, 2 км к востоку от восточной окраины хутора, согласно приложению 1 к настоящему приказу;

2) режим использования территории выявленного объекта культурного наследия «Курганная группа «Победа 2», Краснодарский край, Брюховецкий район, хут. Победа, 2 км к востоку от восточной окраины хутора, согласно приложению 2 к настоящему приказу.

3. Отделу государственного учета объектов культурного наследия управления государственной охраны объектов культурного наследия администрации Краснодарского края (Гончаров А.В.) обеспечить:

1) размещение (опубликование) настоящего приказа на сайте в информационно-телекоммуникационной сети «Интернет» admkrai.krasnodar.ru и на «Официальном интернет-портале правовой информации» (www.pravo.gov.ru);

2) размещение на официальном сайте администрации Краснодарского края в информационно-телекоммуникационной сети «Интернет» актуализированного перечня выявленных объектов культурного наследия Краснодарского края;

3) направление в семидневный срок со дня принятия настоящего приказа его копии в Управление Министерства юстиции Российской Федерации по Краснодарскому краю;

4) направить уведомления о выявленных объектах культурного наследия собственникам и (или) пользователям земельных участков, на которых или в которых обнаружены объекты археологического наследия;


5) направление в срок не более чем пять рабочих дней со дня принятия настоящего приказа его копии в филиал ППК «Роскадастр» по Краснодарскому краю;

6) направление в семидневный срок со дня принятия настоящего приказа его копии в администрацию муниципального образования Брюховецкий район.

4. Контроль за выполнением настоящего приказа оставляю за собой.

5. Приказ вступает в силу на следующий день после его официального опубликования.

Начальник управления
государственной охраны
объектов культурного наследия
администрации Краснодарского края



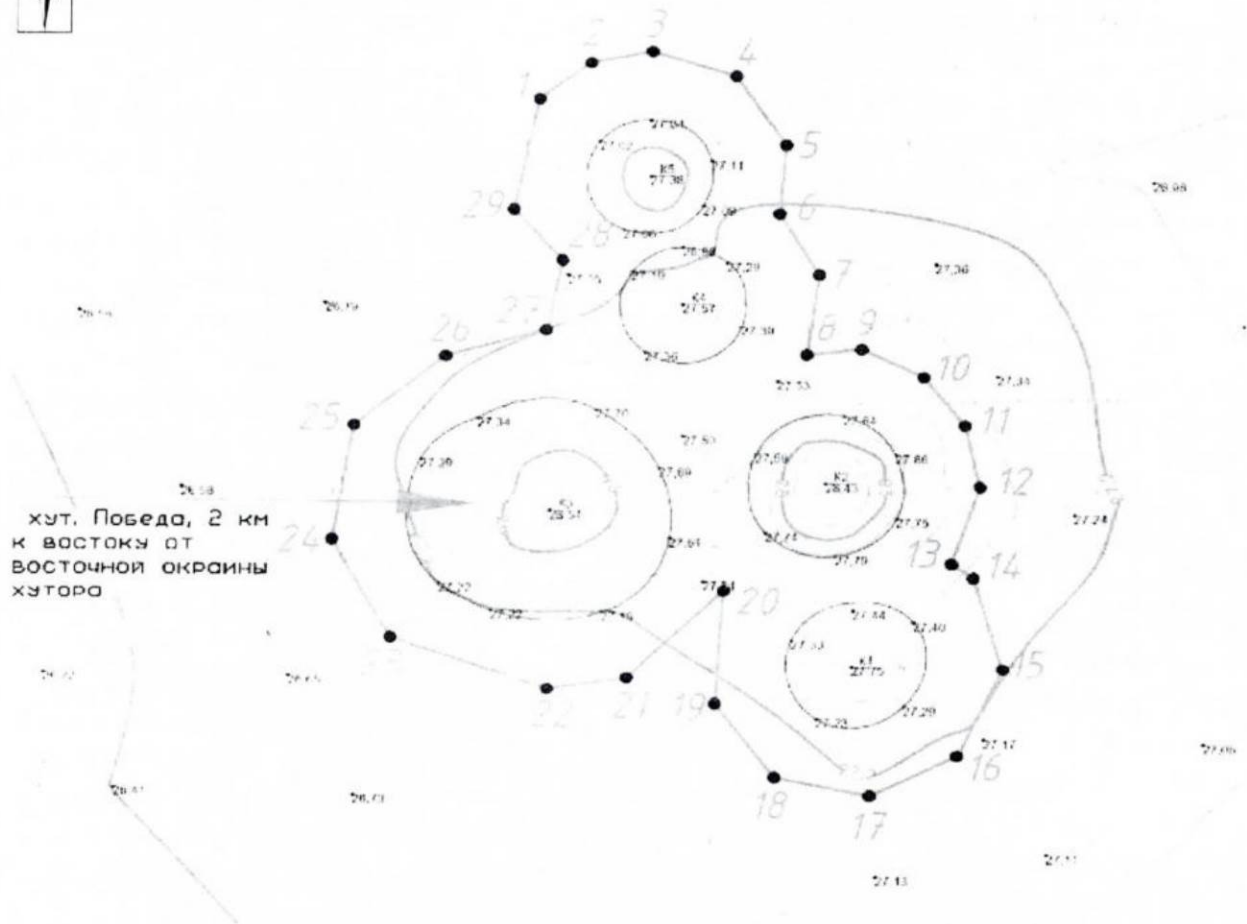
Г.Г. Давыденко





Приложение 1

УТВЕРЖДЕНЫ
приказом администрации
Краснодарского края
от 23.04.2025 № 530-КН

ГРАНИЦЫ
территории выявленного объекта культурного наследия
«Курганная группа «Победа 2», Краснодарский край, Брюховецкий район, хут. Победа, 2 км к востоку от восточной окраины хутора

Карта (схема) границ территории объекта культурного наследия




УСЛОВНЫЕ ОБОЗНАЧЕНИЯ	
	горизонтали
	пола кургана
	граница территории ОАН
	поворотная точка и её номер

Перечень координат характерных (поворотных) точек границ территории объекта культурного наследия

№ точки	WGS-84		МСК 23 зона 1	
	СШ	ВД	X	Y
1	45.725740318	39.062273404	555212.67	1384103.43
2	45.725834621	39.062447924	555223.34	1384116.88
3	45.725862375	39.062655472	555226.64	1384132.99
4	45.725794996	39.062935111	555219.45	1384154.86
5	45.725613903	39.06309942	555199.49	1384167.92
6	45.725438743	39.063077748	555180.00	1384166.50
7	45.725281977	39.063209754	555162.71	1384177.01
8	45.725073083	39.0631647	555139.45	1384173.82
9	45.725085854	39.06334939	555141.06	1384188.17
10	45.72501101	39.063557927	555132.96	1384204.52
11	45.724882386	39.063696391	555118.81	1384215.49
12	45.724724777	39.063745137	555101.35	1384219.52
13	45.724532424	39.063648714	555079.87	1384212.31
14	45.724494611	39.06372252	555075.74	1384218.11
15	45.724257179	39.063819104	555049.45	1384225.98
16	45.724036897	39.063665575	555024.81	1384214.36
17	45.72393543	39.063371264	555013.22	1384191.60
18	45.723986818	39.063050004	555018.59	1384166.52
19	45.724178182	39.06285124	555039.66	1384150.76

20	45.724471335	39.062883425	555072.27	1384152.82
21	45.724248354	39.062553515	555047.14	1384127.47
22	45.724220658	39.062285647	555043.78	1384106.66
23	45.724359461	39.061760627	555058.66	1384065.58
24	45.724610319	39.061562688	555086.33	1384049.80
25	45.724898957	39.061640456	555118.50	1384055.42
26	45.725079143	39.061949629	555138.85	1384079.22
27	45.725147364	39.062293291	555146.79	1384105.87
28	45.725325417	39.062347179	555166.64	1384109.80
29	45.7254559	39.06218418	555180.97	1384096.91
1	45.725740318	39.062273404	555212.67	1384103.43

Начальник управления
государственной охраны
объектов культурного наследия
администрации Краснодарского края



Г.Г. Давыденко

Приложение 2

УТВЕРЖДЕН
приказом администрации
Краснодарского края
от 23.04.2025 № 530-КН

РЕЖИМ

**использования территории выявленного объекта культурного наследия
«Курганная группа «Победа 2», Краснодарский край, Брюховецкий
район, хут. Победа, 2 км к востоку от восточной окраины хутора**

На территории объекта культурного наследия запрещается строительство объектов капитального строительства и увеличение объемно-пространственных характеристик существующих на территории объекта культурного наследия объектов капитального строительства, проведение земляных, строительных, мелиоративных и иных работ, за исключением работ по сохранению объекта культурного наследия или его отдельных элементов, сохранению историко-градостроительной или природной среды объекта культурного наследия.

На территории объекта культурного наследия разрешается ведение хозяйственной деятельности, не противоречащей требованиям обеспечения сохранности объекта культурного наследия и позволяющей обеспечить функционирование объекта культурного наследия в современных условиях.

Особый режим использования земельного участка, в границах которого располагается объект культурного наследия, предусматривает возможность проведения археологических полевых работ в порядке, установленном Федеральным законом от 25 июня 2002 г. № 73-ФЗ «Об объектах культурного наследия (памятниках истории и культуры) народов Российской Федерации», земляных, строительных, мелиоративных, хозяйственных работ, работ по использованию лесов и иных работ при условии обеспечения сохранности объекта культурного наследия, а также обеспечения доступа граждан к указанному объекту.

Границы территории объекта культурного наследия могут быть откорректированы по результатам археологических полевых работ.

Начальник управления
государственной охраны
объектов культурного наследия
администрации Краснодарского края



Г.Г. Давыденко