



АДМИНИСТРАЦИЯ КРАСНОДАРСКОГО КРАЯ
ПРИКАЗ

от 22.12.2025

г. Краснодар

№ 1695-кн

Об установлении зон охраны, утверждении режимов использования земель и требований к градостроительным регламентам в границах территорий данных зон объекта культурного наследия регионального значения «Здание станичного ссудо-сберегательного банка», 1910 г., Краснодарский край, Каневской район, ст-ца Новодеревянковская, ул. Победы, 25, лит. А

В соответствии со статьями 33, 34 Федерального закона от 25 июня 2002 г. № 73-ФЗ «Об объектах культурного наследия (памятниках истории и культуры) народов Российской Федерации», Законом Краснодарского края от 23 июля 2015 г. № 3223-КЗ «Об объектах культурного наследия (памятниках истории и культуры) народов Российской Федерации, расположенных на территории Краснодарского края», постановлением Правительства Российской Федерации от 12 сентября 2015 г. № 972 «Об утверждении Положения о зонах охраны объектов культурного наследия (памятниках истории и культуры) народов Российской Федерации и о признании утратившими силу отдельных положений нормативных правовых актов Правительства Российской Федерации», Положением об управлении государственной охраны объектов культурного наследия администрации Краснодарского края, утвержденного постановлением главы администрации (губернатора) Краснодарского края от 8 декабря 2016 г. № 1000 «Об управлении государственной охраны объектов культурного наследия администрации Краснодарского края», п р и к а з ы в а ю:

1. Утвердить:

1) зоны охраны объекта культурного наследия регионального значения «Здание станичного ссудо-сберегательного банка», 1910 г., Краснодарский край, Каневской район, ст-ца Новодеревянковская, ул. Победы, 25, лит. А, согласно приложению 1 к настоящему приказу;

2) режимы использования земель и требования к градостроительным регламентам в границах территорий зон охраны объекта культурного наследия регионального значения «Здание станичного ссудо-сберегательного банка», 1910 г., Краснодарский край, Каневской район, ст-ца Новодеревянковская,

ул. Победы, 25, лит. А, согласно приложению 2 к настоящему приказу.

2. Отделу государственного учета объектов культурного наследия управления государственной охраны объектов культурного наследия администрации Краснодарского края (Гончаров А.В.) обеспечить:

1) размещение (опубликование) настоящего приказа на сайте в информационно-телекоммуникационной сети «Интернет» admkrain.krasnodar.ru и на «Официальном интернет-портале правовой информации» (www.pravo.gov.ru);

2) направление в семидневный срок со дня принятия настоящего приказа его копии в Управление Министерства юстиции Российской Федерации по Краснодарскому краю;

3) направление в срок не более чем пять рабочих дней со дня принятия настоящего приказа его копии в филиал ППК «Роскадастр» по Краснодарскому краю;

4) направление в семидневный срок со дня принятия настоящего приказа его копии в администрацию муниципального образования Каневской муниципальный район Краснодарского края.

3. Убытки, причиненные ограничением прав в связи с установлением зон с особыми условиями использования территорий, подлежат возмещению в установленном законодательством Российской Федерации порядке.

4. Контроль за выполнением настоящего приказа возложить на заместителя начальника управления государственной охраны объектов культурного наследия администрации Краснодарского края Онищенко С.В.

5. Приказ вступает в силу на следующий день после его официального опубликования.

Начальник управления
государственной охраны
объектов культурного наследия
администрации Краснодарского края



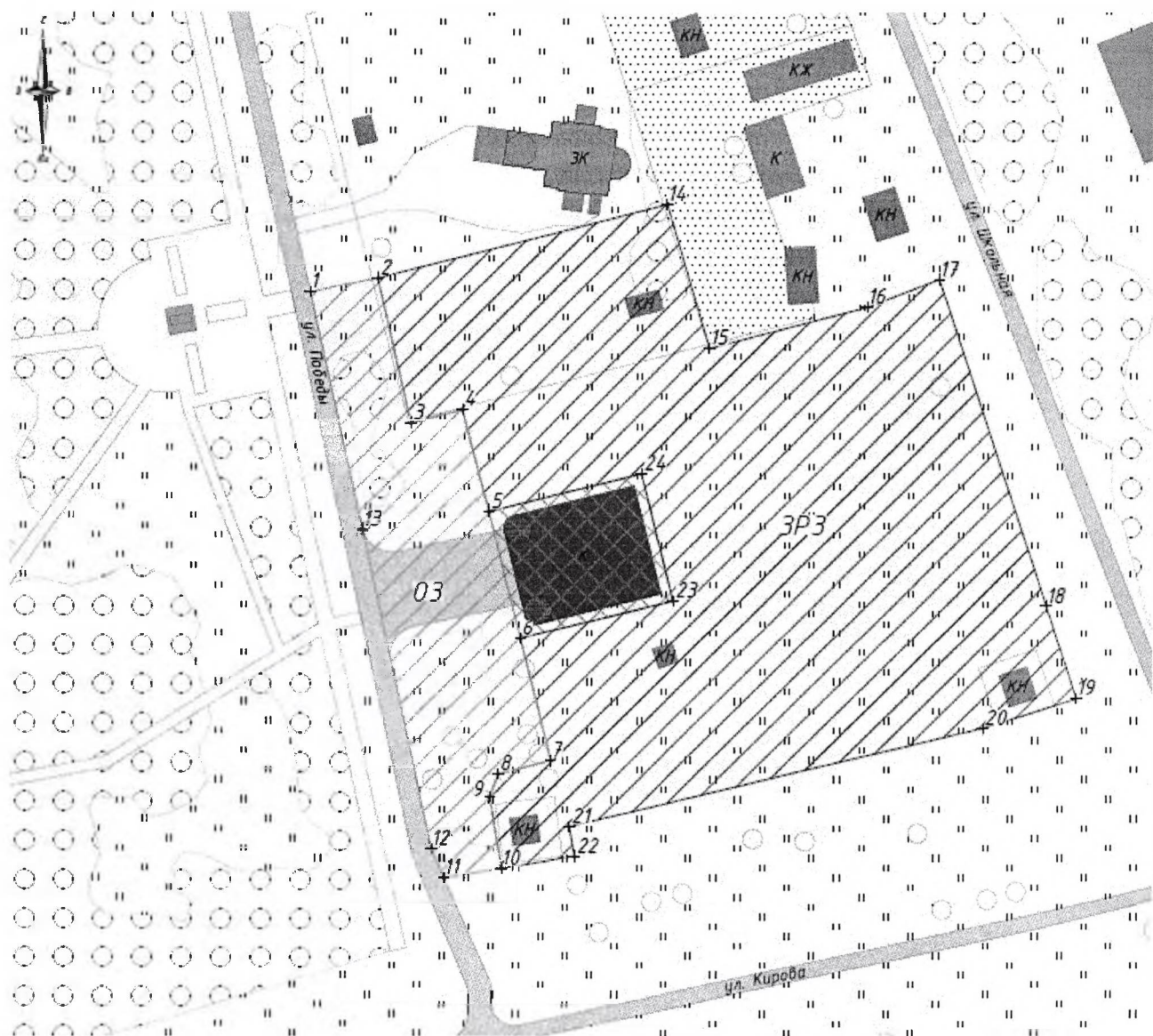
Г.Г. Давыденко

Приложение 1




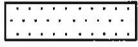





УТВЕРЖДЕНЫ
приказом администрации
Краснодарского края
от 22.12.2025 № 1695-кч

ЗОНЫ
охраны объекта культурного наследия регионального значения
«Здание станичного судо-сберегательного банка», 1910 г.,
Краснодарский край, Каневской район,
ст-ца Новодеревянковская, ул. Победы, 25, лит. А

**Карта(схема) границ охранной зоны объекта культурного наследия (ОЗ)
и зоны регулирования застройки и хозяйственной деятельности (ЗРЗ)
объекта культурного наследия**



Условные обозначени:

	Рассматриваемый объект культурного наследия регионального значения, находящийся на государственной охране: "Здание станичного ссуда-сберегательного банка", расположенный по адресу: Краснодарский край, Каневской район, ст-ца Новодебрянковская, ул. Победы, 25, лит. А
	Иной объект культурного наследия регионального значения, находящийся на государственной охране: "Братская могила воинов, погибших в годы гражданской и Великой Отечественной войн", расположенный по адресу: Краснодарский край, Каневской район, ст-ца Новодебрянковская, ул. Победы, парк
	Дорожно-транспортные сети
	Огороды
	Нежилая хозяйственная застройка
	Жилая и административная застройка
	Границы территории объекта культурного наследия
	Охранная зона объекта культурного наследия ОЗ
	Зона регулирования застройки и хозяйственной деятельности ЗРЗ
+1	Номер характерной (поворотной) точки границ зон охраны

Перечень координат характерных (поворотных) точек границ охранной зоны (ОЗ) объекта культурного наследия

Сведения об объекте					
№ п/п	Характеристики объекта		Описание характеристик		
1	2		3		
1	Местоположение объекта		Краснодарский край, Каневской район		
2	Площадь объекта ± величина погрешности определения площади ($P \pm \Delta P$)		-		
3	Иные характеристики объекта				
Сведения о местоположении границ объекта					
1. Система координат МСК-23, зона 1					
2. Сведения о характерных точках границ объекта					
Обозначение характерных точек границ	Координаты, м		Метод определения координат характерной точки	Средняя квадратическая погрешность положения характерной точки (M_t), м	Описание обозначения точки на местности (при наличии)
	X	Y			
1	2	3	4	5	6
1	621539.58	1358693.87	аналитический	0.1	-

2	621542.53	1358707.41	аналитический	0.1	-
3	621513.30	1358714.12	аналитический	0.1	-
4	621515.87	1358724.58	аналитический	0.1	-
5	621495.36	1358730.00	аналитический	0.1	-
6	621469.48	1358736.43	аналитический	0.1	-
7	621444.44	1358742.66	аналитический	0.1	-
8	621441.73	1358731.92	аналитический	0.1	-
9	621437.20	1358730.22	аналитический	0.1	-
10	621422.40	1358732.63	аналитический	0.1	-
11	621420.45	1358721.01	аналитический	0.1	-
12	621426.34	1358718.43	аналитический	0.1	-
13	621491.71	1358704.44	аналитический	0.1	-
1	621539.58	1358693.87	аналитический	0.1	-

Перечень координат характерных (поворотных) точек границ зоны регулирования застройки и хозяйственной деятельности (ЗРЗ) объекта культурного наследия

Сведения об объекте					
№ п/п	Характеристики объекта		Описание характеристик		
1	2		3		
1	Местоположение объекта		Краснодарский край, Каневской район		
2	Площадь объекта ± величина погрешности определения площади ($P \pm \Delta P$)		-		
3	Иные характеристики объекта				
Сведения о местоположении границ объекта					
1. Система координат МСК-23, зона 1					
2. Сведения о характерных точках границ объекта					
Обозначение характерных точек границ	Координаты, м		Метод определения координат характерной точки	Средняя квадратическая погрешность положения характерной точки (M_t), м	Описание обозначения точки на местности (при наличии)
	X	Y			
1	2	3	4	5	6
2	621542.53	1358707.41	аналитический	0.1	-
14	621557.52	1358766.14	аналитический	0.1	-
15	621528.24	1358774.76	аналитический	0.1	-
16	621536.51	1358806.54	аналитический	0.1	-
17	621542.24	1358821.05	аналитический	0.1	-
18	621476.14	1358842.88	аналитический	0.1	-
19	621457.09	1358848.95	аналитический	0.1	-
20	621451.02	1358829.88	аналитический	0.1	-
21	621431.02	1358746.43	аналитический	0.1	-
22	621424.95	1358747.42	аналитический	0.1	-

10	621422.40	1358732.63	аналитический	0.1	-
9	621437.20	1358730.22	аналитический	0.1	-
8	621441.73	1358731.92	аналитический	0.1	-
7	621444.44	1358742.66	аналитический	0.1	-
6	621469.48	1358736.43	аналитический	0.1	-
23	621477.19	1358767.39	аналитический	0.1	-
24	621503.06	1358760.97	аналитический	0.1	-
5	621495.36	1358730.00	аналитический	0.1	-
4	621515.87	1358724.58	аналитический	0.1	-
3	621513.30	1358714.12	аналитический	0.1	-
2	621542.53	1358707.41	аналитический	0.1	-

Начальник управления
государственной охраны
объектов культурного наследия
администрации Краснодарского края



Г.Г. Давыденко

Приложение 2

УТВЕРЖДЕНЫ

приказом администрации
Краснодарского края

от 22.12.2025 № 16 95-кч

РЕЖИМЫ

использования земель и требования к градостроительным регламентам в границах территорий зон охраны объекта культурного наследия регионального значения «Здание станичного ссудо-сберегательного банка», 1910 г., Краснодарский край, Каневской район, ст-ца Новодеревянковская, ул. Победы, 25, лит. А

Ограничения использования земельных участков, водных объектов и их частей, требования к градостроительным регламентам в границах охранной зоны объекта культурного наследия ОЗ

В границах охранной зоны объекта культурного наследия (ОЗ) запрещается:

строительство, за исключением линейных объектов и применения специальных мер, направленных на сохранение и (или) восстановление (регенерацию) историко-градостроительной и (или) природной среды объектов культурного наследия (восстановление, воссоздание, восполнение частично или полностью утраченных элементов и (или) характеристик историко-градостроительной и (или) природной среды;

использование строительных технологий, оказывающих негативное воздействие на объекты культурного наследия и историческую застройку;

размещение взрывоопасных и пожароопасных объектов, угрожающих сохранности объектов культурного наследия, выявленных объектов культурного наследия;

строительство линейных объектов наземным и надземным способом, за исключением автомобильных дорог, а также случаев, когда отсутствует техническая возможность их строительства подземным способом на участках со сложными геологическими условиями (наличие твердых скальных пород), а также если такое строительство направлено на минимизацию негативного воздействия на объект культурного наследия и его историко-градостроительную и (или) природную среду, или необходимо для обеспечения его функционирования или обеспечения жизнедеятельности населения;

размещение всех видов наружной рекламы за исключением рекламных конструкций в виде панелей-кронштейнов размерами не более 70 x 70 см,

выполненных в стилистике исторической застройки и используемых в качестве вывесок;

размещение некапитальных строений, сооружений и объектов, включая автостоянки, киоски, навесы;

размещение базовых станций сотовой связи, башенных и антенно-мачтовых конструкций, включая телевизионные и радиоантенны;

проведение работ в области благоустройства, не предусматривающих соблюдение следующих требований, за исключением случаев, если такие работы необходимы для обеспечения функционирования объекта культурного наследия или обеспечения жизнедеятельности населения:

отделка пешеходных дорожек, площадок традиционными (каменная брусчатка, гранит) или имитирующими натуральные материалы;

устройство элементов освещения, малых архитектурных форм, соответствующих по стилю и масштабу исторической градостроительной среде (фонарные столбы, скамьи, ограждения) с применением характерных исторических или стилизованных элементов;

установка ограждений с просветом не менее 50 процентов поверхности ограждения, высотой не более 1,2 метра;

размещение остановок общественного транспорта на расстоянии не менее 2 м от уличного фасада объекта культурного наследия и с учетом сохранения восприятия объекта культурного наследия;

размещение отходов производства и потребления, устройство складов и захоронений ядохимикатов.

Ограничения использования земельных участков, водных объектов и их частей, требования к градостроительным регламентам в границах зоны регулирования застройки и хозяйственной деятельности ЗРЗ

В границах зоны регулирования застройки и хозяйственной деятельности (ЗРЗ) **запрещается:**

использование строительных технологий, оказывающих негативное воздействие на объекты культурного наследия и историческую застройку;

размещение взрывоопасных и пожароопасных объектов, угрожающих сохранности объектов культурного наследия, выявленных объектов культурного наследия;

строительство, реконструкция объектов капитального строительства, не соответствующие следующим требованиям, за исключением случаев, если такие строительство, реконструкция необходимы для обеспечения функционирования объекта культурного наследия:

максимальная высота объектов капитального строительства от отметки существующего уровня земли по коньку кровли – 7 метров;

тип крыши – вальмовая, двускатная с углом наклона 20-35°;

материалы отделки фасадов – оштукатуренные и окрашенные поверхности; терракотово-коричневый лицевой кирпич; возможна имитация исторической кирпичной кладки; допустимо сочетание стеклянных поверхностей с кирпичными или оштукатуренными элементами;

цветовое решение – для оштукатуренных фасадов и столярных изделий: сложные цвета широкой цветовой гаммы, разбеленные или приглушенные (оттенки серого, голубого, терракотового, серо-зеленого, окиси хрома, бежевого, молочно-белого, охры); красно-терракотовый цвет кирпичной кладки – для неоштукатуренных фасадов;

строительство линейных объектов наземным и надземным способом, за исключением случаев, когда отсутствует техническая возможность их строительства подземным способом на участках со сложными геологическими условиями (наличие твердых скальных пород), а также если такое строительство направлено на минимизацию негативного воздействия на объект культурного наследия и его историко-градостроительную и (или) природную среду, или необходимо для обеспечения его функционирования или обеспечения жизнедеятельности населения.

Начальник управления
государственной охраны
объектов культурного наследия
администрации Краснодарского края



Г.Г. Давыденко