



АДМИНИСТРАЦИЯ КРАСНОДАРСКОГО КРАЯ
ПРИКАЗ

от 22.12.2025

г. Краснодар

№ 1696-КН

Об установлении зон охраны, утверждении режимов использования земель и требований к градостроительным регламентам в границах территорий данных зон объекта культурного наследия регионального значения «Одноклассное женское училище», 1906 г., Краснодарский край, Каневской район, ст-ца Каневская, ул. Ленина, 22 А, лит. А

В соответствии со статьями 33, 34 Федерального закона от 25 июня 2002 г. № 73-ФЗ «Об объектах культурного наследия (памятниках истории и культуры) народов Российской Федерации», Законом Краснодарского края от 23 июля 2015 г. № 3223-КЗ «Об объектах культурного наследия (памятниках истории и культуры) народов Российской Федерации, расположенных на территории Краснодарского края», постановлением Правительства Российской Федерации от 12 сентября 2015 г. № 972 «Об утверждении Положения о зонах охраны объектов культурного наследия (памятниках истории и культуры) народов Российской Федерации и о признании утратившими силу отдельных положений нормативных правовых актов Правительства Российской Федерации», Положением об управлении государственной охраны объектов культурного наследия администрации Краснодарского края, утвержденного постановлением главы администрации (губернатора) Краснодарского края от 8 декабря 2016 г. № 1000 «Об управлении государственной охраны объектов культурного наследия администрации Краснодарского края», п р и к а з ы в а ю:

1. Утвердить:

1) зоны охраны объекта культурного наследия регионального значения «Одноклассное женское училище», 1906 г., Краснодарский край, Каневской район, ст-ца Каневская, ул. Ленина, 22 А, лит. А, согласно приложению 1 к настоящему приказу;

2) режимы использования земель и требования к градостроительным регламентам в границах территорий зон охраны объекта культурного наследия регионального значения «Одноклассное женское училище», 1906 г., Краснодарский край, Каневской район, ст-ца Каневская, ул. Ленина, 22 А, лит. А, согласно приложению 2 к настоящему приказу.

2. Отделу государственного учета объектов культурного наследия управления государственной охраны объектов культурного наследия администрации Краснодарского края (Гончаров А.В.) обеспечить:

1) размещение (опубликование) настоящего приказа на сайте в информационно-телекоммуникационной сети «Интернет» admkrai.krasnodar.ru и на «Официальном интернет-портале правовой информации» (www.pravo.gov.ru);

2) направление в семидневный срок со дня принятия настоящего приказа его копии в Управление Министерства юстиции Российской Федерации по Краснодарскому краю;

3) направление в срок не более чем пять рабочих дней со дня принятия настоящего приказа его копии в филиал ППК «Роскадастр» по Краснодарскому краю;

4) направление в семидневный срок со дня принятия настоящего приказа его копии в администрацию муниципального образования Каневской муниципальный район Краснодарского края.

3. Убытки, причиненные ограничением прав в связи с установлением зон с особыми условиями использования территорий, подлежат возмещению в установленном законодательством Российской Федерации порядке.

4. Контроль за выполнением настоящего приказа возложить на заместителя начальника управления государственной охраны объектов культурного наследия администрации Краснодарского края Онищенко С.В.

5. Приказ вступает в силу на следующий день после его официального опубликования.

Начальник управления
государственной охраны
объектов культурного наследия
администрации Краснодарского края



Г.Г. Давыденко

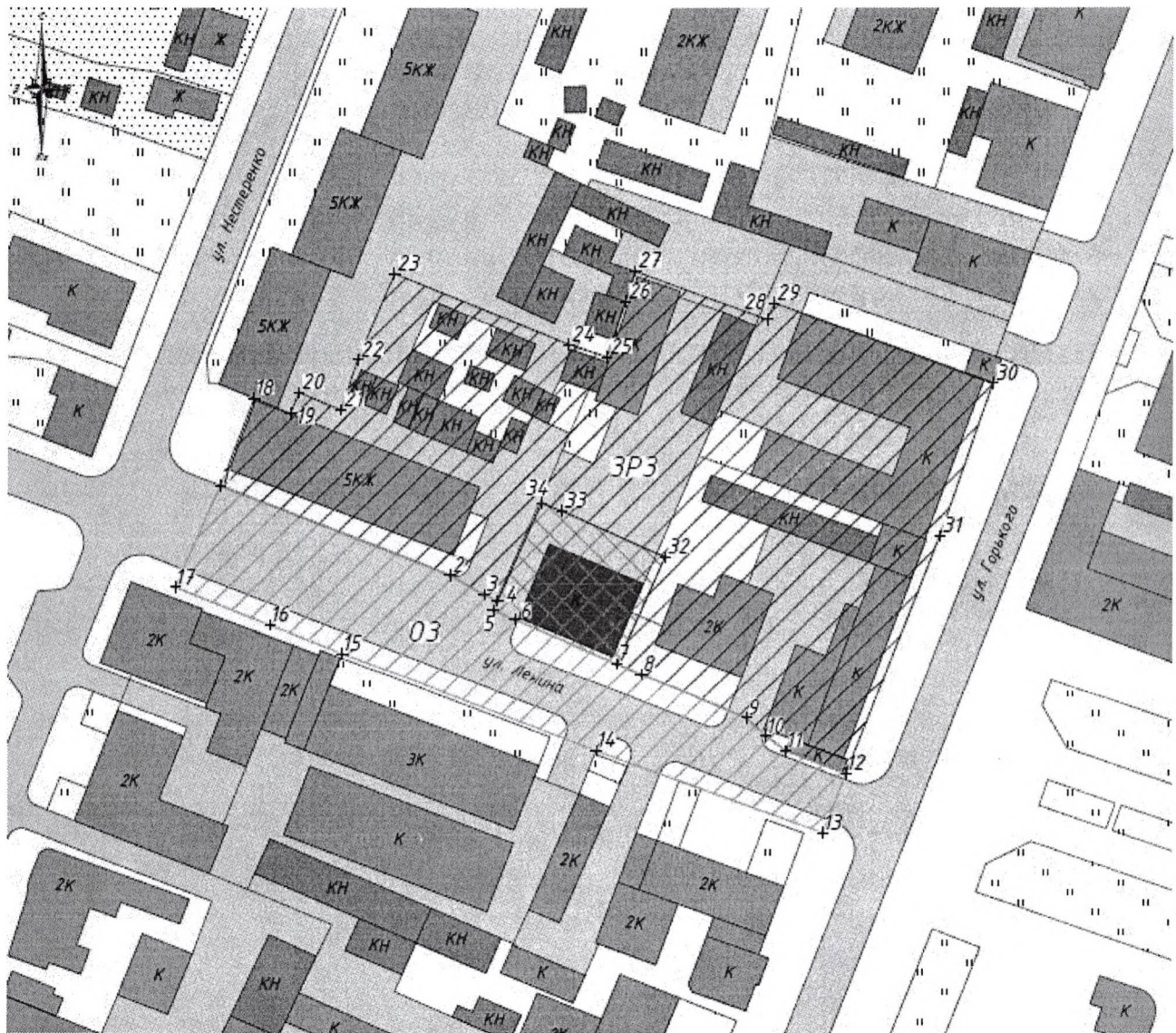
Приложение 1

УТВЕРЖДЕНЫ
приказом администрации
Краснодарского края
от 22.12.2025 № 1696-кн









ЗОНЫ

охраны объекта культурного наследия регионального значения
«Одноклассное женское училище», 1906 г., Краснодарский край,
Каневской район, ст-ца Каневская, ул. Ленина, 22 А, лит. А

**Карта(схема) границ охранной зоны объекта культурного наследия (ОЗ)
и зоны регулирования застройки и хозяйственной деятельности (ЗРЗ)
объекта культурного наследия**



Условные обозначения:

	Рассматриваемый объект культурного наследия регионального значения, находящийся на государственной охране: "Одноклассное женское училище", расположенный по адресу: Краснодарский край, Каневской район, ст-ца Каневская, ул. Ленина, 22 А, лит. А
	Дорожно-транспортные сети
	Огороды
	Нежилая хозяйственная застройка
	Жилая и административная застройка
	Границы территории объекта культурного наследия
	Охранная зона объекта культурного наследия ОЗ
	Зона регулирования застройки и хозяйственной деятельности ЗРЗ
+1	Номер характерной (поворотной) точки границ зон охраны

Перечень координат характерных (поворотных) точек границ охранной зоны (ОЗ) объекта культурного наследия

Сведения об объекте					
№ п/п	Характеристики объекта		Описание характеристик		
1	2		3		
1	Местоположение объекта		Краснодарский край, Каневской район		
2	Площадь объекта ± величина погрешности определения площади ($P \pm \Delta P$)		-		
3	Иные характеристики объекта				
Сведения о местоположении границ объекта					
1. Система координат МСК-23, зона 1					
2. Сведения о характерных точках границ объекта					
Обозначение характерных точек границ	Координаты, м		Метод определения координат характерной точки	Средняя квадратическая погрешность положения характерной точки (M_t), м	Описание обозначения точки на местности (при наличии)
	Х	У			
1	2	3	4	5	6
1	595236.14	1376476.54	аналитический	0.1	-
2	595218.32	1376522.00	аналитический	0.1	-
3	595214.44	1376528.77	аналитический	0.1	-
4	595213.21	1376531.52	аналитический	0.1	-
5	595211.34	1376530.68	аналитический	0.1	-

6	595209.48	1376534.93	аналитический	0.1	-
7	595200.54	1376555.39	аналитический	0.1	-
8	595198.52	1376560.18	аналитический	0.1	-
9	595189.69	1376581.19	аналитический	0.1	-
10	595186.04	1376584.97	аналитический	0.1	-
11	595183.10	1376588.99	аналитический	0.1	-
12	595178.55	1376600.92	аналитический	0.1	-
13	595166.59	1376596.34	аналитический	0.1	-
14	595183.05	1376551.27	аналитический	0.1	-
15	595202.58	1376500.68	аналитический	0.1	-
16	595208.26	1376486.39	аналитический	0.1	-
17	595215.86	1376467.59	аналитический	0.1	-
1	595236.14	1376476.54	аналитический	0.1	-

Перечень координат характерных (поворотных) точек границ зоны регулирования застройки и хозяйственной деятельности (ЗРЗ) объекта культурного наследия

Сведения об объекте					
№ п/п	Характеристики объекта		Описание характеристик		
1	2		3		
1	Местоположение объекта		Краснодарский край, Каневской район		
2	Площадь объекта ± величина погрешности определения площади ($P \pm \Delta P$)		-		
3	Иные характеристики объекта				
Сведения о местоположении границ объекта					
1. Система координат МСК-23, зона 1					
2. Сведения о характерных точках границ объекта					
Обозначение характерных точек границ	Координаты, м		Метод определения координат характерной точки	Средняя квадратическая погрешность положения характерной точки (M_t), м	Описание обозначения точки на местности (при наличии)
	X	Y			
1	2	3	4	5	6
18	595253.36	1376483.16	аналитический	0.1	-
19	595250.43	1376490.31	аналитический	0.1	-
20	595254.55	1376492.02	аналитический	0.1	-
21	595251.10	1376500.33	аналитический	0.1	-
22	595261.14	1376503.62	аналитический	0.1	-
23	595278.30	1376510.88	аналитический	0.1	-
24	595264.16	1376545.69	аналитический	0.1	-
25	595261.70	1376553.24	аналитический	0.1	-

26	595272.79	1376556.94	аналитический	0.1	-
27	595278.78	1376558.91	аналитический	0.1	-
28	595269.16	1376585.12	аналитический	0.1	-
29	595272.46	1376586.54	аналитический	0.1	-
30	595256.49	1376629.91	аналитический	0.1	-
31	595226.24	1376619.40	аналитический	0.1	-
12	595178.55	1376600.92	аналитический	0.1	-
11	595183.10	1376588.99	аналитический	0.1	-
10	595186.04	1376584.97	аналитический	0.1	-
9	595189.69	1376581.19	аналитический	0.1	-
8	595198.52	1376560.18	аналитический	0.1	-
7	595200.54	1376555.39	аналитический	0.1	-
32	595221.93	1376564.87	аналитический	0.1	-
33	595231.18	1376544.29	аналитический	0.1	-
34	595232.71	1376540.23	аналитический	0.1	-
4	595213.21	1376531.52	аналитический	0.1	-
3	595214.44	1376528.77	аналитический	0.1	-
2	595218.32	1376522.00	аналитический	0.1	-
1	595236.14	1376476.54	аналитический	0.1	-
18	595253.36	1376483.16	аналитический	0.1	-

Начальник управления
государственной охраны
объектов культурного наследия
администрации Краснодарского края



Г.Г. Давыденко

Приложение 2

УТВЕРЖДЕНЫ

приказом администрации
Краснодарского края

от 22.12.2025 № 1696-кч

РЕЖИМЫ

использования земель и требования к градостроительным регламентам в границах территорий зон охраны объекта культурного наследия регионального значения «Одноклассное женское училище», 1906 г., Краснодарский край, Каневской район, ст-ца Каневская, ул. Ленина, 22 А, лит. А

Ограничения использования земельных участков, водных объектов и их частей, требования к градостроительным регламентам в границах охранной зоны объекта культурного наследия ОЗ

В границах охранной зоны объекта культурного наследия (ОЗ) **запрещается:**

строительство, за исключением линейных объектов и применения специальных мер, направленных на сохранение и (или) восстановление (регенерацию) историко-градостроительной и (или) природной среды объектов культурного наследия (восстановление, воссоздание, восполнение частично или полностью утраченных элементов и (или) характеристик историко-градостроительной и (или) природной среды;

использование строительных технологий, оказывающих негативное воздействие на объекты культурного наследия и историческую застройку;

размещение взрывоопасных и пожароопасных объектов, угрожающих сохранности объектов культурного наследия, выявленных объектов культурного наследия;

строительство линейных объектов наземным и надземным способом, за исключением автомобильных дорог, а также случаев, когда отсутствует техническая возможность их строительства подземным способом на участках со сложными геологическими условиями (наличие твердых скальных пород), а также если такое строительство направлено на минимизацию негативного воздействия на объект культурного наследия и его историко-градостроительную и (или) природную среду, или необходимо для обеспечения его функционирования или обеспечения жизнедеятельности населения;

размещение всех видов наружной рекламы за исключением рекламных конструкций в виде панелей-кронштейнов размерами не более 70 x 70 см, выполненных в стилистике исторической застройки и используемых в качестве вывесок;

размещение некапитальных строений, сооружений и объектов, включая автостоянки, киоски, навесы;

размещение базовых станций сотовой связи, башенных и антенно-мачтовых конструкций, включая телевизионные и радиоантенны;

проведение работ в области благоустройства, не предусматривающих соблюдение следующих требований, за исключением случаев, если такие работы необходимы для обеспечения функционирования объекта культурного наследия или обеспечения жизнедеятельности населения:

отделка пешеходных дорожек, площадок традиционными (каменная брусчатка, гранит) или имитирующими натуральные материалы;

устройство элементов освещения, малых архитектурных форм, соответствующих по стилю и масштабу исторической градостроительной среде (фонарные столбы, скамьи, ограждения) с применением характерных исторических или стилизованных элементов;

установка ограждений с просветом не менее 50 процентов поверхности ограждения, высотой не более 1,2 метра;

размещение остановок общественного транспорта на расстоянии не менее 2 м от уличного фасада объекта культурного наследия и с учетом сохранения восприятия объекта культурного наследия;

размещение отходов производства и потребления, устройство складов и захоронений ядохимикатов.

Ограничения использования земельных участков, водных объектов и их частей, требования к градостроительным регламентам в границах зоны регулирования застройки и хозяйственной деятельности ЗРЗ

В границах зоны регулирования застройки и хозяйственной деятельности (ЗРЗ) **запрещается:**

использование строительных технологий, оказывающих негативное воздействие на объекты культурного наследия и историческую застройку;

размещение взрывоопасных и пожароопасных объектов, угрожающих сохранности объектов культурного наследия, выявленных объектов культурного наследия;

строительство, реконструкция объектов капитального строительства, не соответствующие следующим требованиям, за исключением случаев, если такие строительство, реконструкция необходимы для обеспечения функционирования объекта культурного наследия:

максимальная высота объектов капитального строительства от отметки существующего уровня земли по коньку кровли – 10 метров;

тип крыши – вальмовая, двускатная с углом наклона 20-35°;

материалы отделки фасадов – оштукатуренные и окрашенные поверхности; терракотово-коричневый лицевой кирпич; возможна имитация

исторической кирпичной кладки; допустимо сочетание стеклянных поверхностей с кирпичными или оштукатуренными элементами;

цветовое решение – для оштукатуренных фасадов и столярных изделий: сложные цвета широкой цветовой гаммы, разбеленные или приглушенные (оттенки серого, голубого, терракотового, серо-зеленого, окиси хрома, бежевого, молочно-белого, охры); красно-терракотовый цвет кирпичной кладки – для неоштукатуренных фасадов;

строительство линейных объектов наземным и надземным способом, за исключением случаев, когда отсутствует техническая возможность их строительства подземным способом на участках со сложными геологическими условиями (наличие твердых скальных пород), а также если такое строительство направлено на минимизацию негативного воздействия на объект культурного наследия и его историко-градостроительную и (или) природную среду, или необходимо для обеспечения его функционирования или обеспечения жизнедеятельности населения;

размещение базовых станций сотовой связи, башенных и антенно-мачтовых конструкций, включая телевизионные и радиоантенны.

Начальник управления
государственной охраны
объектов культурного наследия
администрации Краснодарского края



Г.Г. Давыденко