



АДМИНИСТРАЦИЯ КРАСНОДАРСКОГО КРАЯ
ПРИКАЗ

от 24.12.2025

г. Краснодар

№ 7760-КН

**Об утверждении границ и режима использования территории
объекта культурного наследия федерального значения
«Курганная группа (6 насыпей)», XIII – XV вв. н.э., Краснодарский край,
г. Новороссийск, с. Широкая Балка, база отдыха «Аист», район водяных
резервов, лес к востоку от садового товарищества «Медик»**

В соответствии со статьями 3.1, 5.1, 9.1, 33 Федерального закона от 25 июня 2002 г. № 73-ФЗ «Об объектах культурного наследия (памятниках истории и культуры) народов Российской Федерации», статьей 3 Закона Краснодарского края от 23 июля 2015 г. № 3223-КЗ «Об объектах культурного наследия (памятниках истории и культуры) народов Российской Федерации, расположенных на территории Краснодарского края», приказом Министерства культуры Российской Федерации от 4 июня 2015 г. № 1745 «Об утверждении требований к составлению проектов границ территорий объектов культурного наследия», пунктом 2.3 Положения об управлении государственной охраны объектов культурного наследия администрации Краснодарского края, утвержденного постановлением главы администрации (губернатора) Краснодарского края от 8 декабря 2016 г. № 1000 «Об управлении государственной охраны объектов культурного наследия администрации Краснодарского края», п р и к а з ы в а ю:

1. Утвердить:

1) границы территории объекта культурного наследия федерального значения «Курганная группа (6 насыпей)», XIII – XV вв. н.э., Краснодарский край, г. Новороссийск, с. Широкая Балка, база отдыха «Аист», район водяных резервов, лес к востоку от садового товарищества «Медик», согласно приложению 1 к настоящему приказу;

2) режим использования территории объекта культурного наследия федерального значения «Курганная группа (6 насыпей)», XIII – XV вв. н.э., Краснодарский край, г. Новороссийск, с. Широкая Балка, база отдыха «Аист», район водяных резервов, лес к востоку от садового товарищества «Медик», согласно приложению 2 к настоящему приказу.

2. Отделу государственного учета объектов культурного наследия управления государственной охраны объектов культурного наследия администрации Краснодарского края (Гончаров А.В.) обеспечить:

1) размещение (опубликование) настоящего приказа на сайте в информационно-телекоммуникационной сети «Интернет» admkrain.krasnodar.ru и на «Официальном интернет-портале правовой информации» (www.pravo.gov.ru);

2) направление в семидневный срок со дня принятия настоящего приказа его копии в Управление Министерства юстиции Российской Федерации по Краснодарскому краю;

3) направление в срок не более чем пять рабочих дней со дня принятия настоящего приказа его копии в филиал ППК «Роскадастр» по Краснодарскому краю;

4) направление в семидневный срок со дня принятия настоящего приказа его копии в администрацию муниципального образования городской округ город-герой Новороссийск Краснодарского края.

3. Контроль за выполнением настоящего приказа оставляю за собой.

4. Приказ вступает в силу на следующий день после его официального опубликования.

Начальник управления
государственной охраны
объектов культурного наследия
администрации Краснодарского края



Г.Г. Давыденко

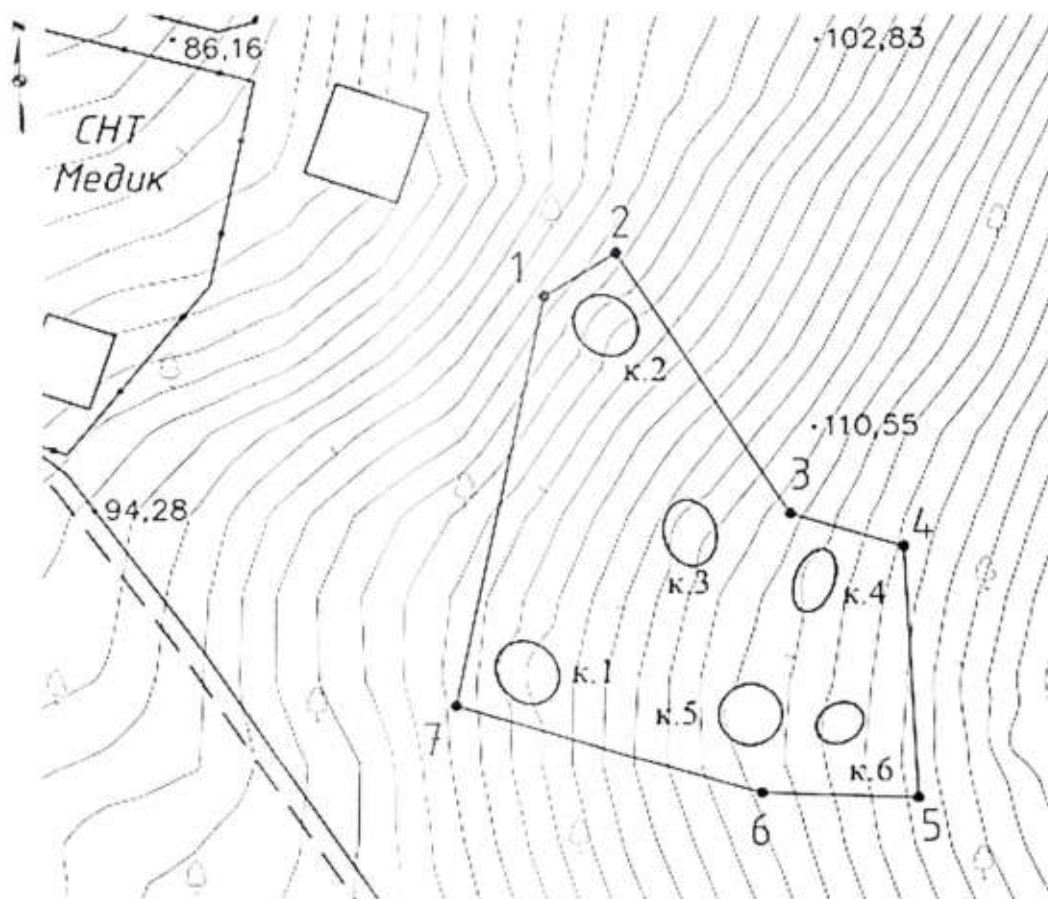
Приложение 1

УТВЕРЖДЕНЫ
приказом администрации
Краснодарского края
от 24.12.2025 № 7760-КК




ГРАНИЦЫ

территории объекта культурного наследия федерального значения
«Курганная группа (6 насыпей)», XIII – XV вв. н.э., Краснодарский край,
г. Новороссийск, с. Широкая Балка, база отдыха «Аист», район водяных
резервов, лес к востоку от садового товарищества «Медик»

Карта (схема) границ территории объекта культурного наследия



Условные обозначения:

-  - граница территории объекта культурного наследия
-  - номер характерной точки границы территории объекта культурного наследия
-  - курганная насыпь

Перечень координат характерных (поворотных) точек границ территории
объекта культурного наследия

Обозначение характерной (поворотной) точки границы территории ОАН	Координаты (WGS-84)		Координаты (МСК-23)	
	Северной широты	Восточной долготы	X	Y
1	44°39'38.962"	37°41'19.607"	436333.76	1276747.49
2	44°39'39.116"	37°41'19.931"	436338.48	1276754.64
3	44°39'38.229"	37°41'20.757"	436311.04	1276772.74
4	44°39'38.120"	37°41'21.281"	436307.64	1276784.27
5	44°39'37.256"	37°41'21.377"	436280.96	1276786.29
6	44°39'37.265"	37°41'20.662"	436281.28	1276770.54
7	44°39'37.549"	37°41'19.247"	436290.15	1276739.41
1	44°39'38.962"	37°41'19.607"	436333.76	1276747.49

Начальник управления
государственной охраны
объектов культурного наследия
администрации Краснодарского края



Г.Г. Давыденко

Приложение 2

УТВЕРЖДЕН
приказом администрации
Краснодарского края
от 24.12.2025 № 1760-КН

РЕЖИМ

использования территории объекта культурного наследия федерального значения «Курганная группа (6 насыпей)», XIII – XV вв. н.э., Краснодарский край, г. Новороссийск, с. Широкая Балка, база отдыха «Аист», район водяных резервов, лес к востоку от садового товарищества «Медик»

На территории объекта культурного наследия запрещается строительство объектов капитального строительства и увеличение объемно-пространственных характеристик существующих на территории объекта культурного наследия объектов капитального строительства, проведение земляных, строительных, мелиоративных и иных работ, за исключением работ по сохранению объекта культурного наследия или его отдельных элементов, сохранению историко-градостроительной или природной среды объекта культурного наследия.

На территории объекта культурного наследия разрешается ведение хозяйственной деятельности, не противоречащей требованиям обеспечения сохранности объекта культурного наследия и позволяющей обеспечить функционирование объекта культурного наследия в современных условиях.

Границы территории объекта культурного наследия могут быть откорректированы по результатам археологических полевых работ.

Начальник управления
государственной охраны
объектов культурного наследия
администрации Краснодарского края



Г.Г. Давыденко