



АДМИНИСТРАЦИЯ КРАСНОДАРСКОГО КРАЯ
ПРИКАЗ

от 25.12.2025

г. Краснодар

№ 1785-КН

Об утверждении границ и режима использования территории объекта культурного наследия федерального значения «Ансамбль «Большой Шапсугский могильник», II тыс. до н.э., входящего в состав объекта культурного наследия федерального значения «Дольмены», II тыс. до н.э., Краснодарский край, Абинский район, ст-ца Шапсугская, 1 км к юго-западу от станицы, на правом берегу р. Адегой (у впадения в нее р. Скабидо) и частично на левом берегу

В соответствии со статьями 3.1, 5.1, 9.1, 33 Федерального закона от 25 июня 2002 г. № 73-ФЗ «Об объектах культурного наследия (памятниках истории и культуры) народов Российской Федерации», статьей 3 Закона Краснодарского края от 23 июля 2015 г. № 3223-КЗ «Об объектах культурного наследия (памятниках истории и культуры) народов Российской Федерации, расположенных на территории Краснодарского края», приказом Министерства культуры Российской Федерации от 4 июня 2015 г. № 1745 «Об утверждении требований к составлению проектов границ территорий объектов культурного наследия», пунктом 2.3 Положения об управлении государственной охраны объектов культурного наследия администрации Краснодарского края, утвержденного постановлением главы администрации (губернатора) Краснодарского края от 8 декабря 2016 г. № 1000 «Об управлении государственной охраны объектов культурного наследия администрации Краснодарского края», п р и к а з ы в а ю:

1. Утвердить:

1) границы территории объекта культурного наследия федерального значения «Ансамбль «Большой Шапсугский могильник», II тыс. до н.э., входящего в состав объекта культурного наследия федерального значения «Дольмены», II тыс. до н.э., Краснодарский край, Абинский район, ст-ца Шапсугская, 1 км к юго-западу от станицы, на правом берегу р. Адегой (у впадения в нее р. Скабидо) и частично на левом берегу, согласно приложению 1 к настоящему приказу;

2) режим использования территории объекта культурного наследия федерального значения «Ансамбль «Большой Шапсугский могильник», II тыс. до н.э., входящего в состав объекта культурного наследия федерального значения «Дольмены», II тыс. до н.э., Краснодарский край, Абинский район, ст-ца Шапсугская, 1 км к юго-западу от станицы, на правом берегу р. Адегой (у впадения в нее р. Скабидо) и частично на левом берегу, согласно приложению 2 к настоящему приказу.

2. Отделу государственного учета объектов культурного наследия управления государственной охраны объектов культурного наследия администрации Краснодарского края (Гончаров А.В.) обеспечить:

1) размещение (опубликование) настоящего приказа на сайте в информационно-телекоммуникационной сети «Интернет» admkrain.krasnodar.ru и на «Официальном интернет-портале правовой информации» (www.pravo.gov.ru);

2) направление в семидневный срок со дня принятия настоящего приказа его копии в Управление Министерства юстиции Российской Федерации по Краснодарскому краю;

3) направление в срок не более чем пять рабочих дней со дня принятия настоящего приказа его копии в филиал ППК «Роскадастр» по Краснодарскому краю;

4) направление в семидневный срок со дня принятия настоящего приказа его копии в администрацию муниципального образования Абинский муниципальный район Краснодарского края.

3. Контроль за выполнением настоящего приказа оставляю за собой.

4. Приказ вступает в силу на следующий день после его официального опубликования.

Начальник управления
государственной охраны
объектов культурного наследия
администрации Краснодарского края



Г.Г. Давыденко

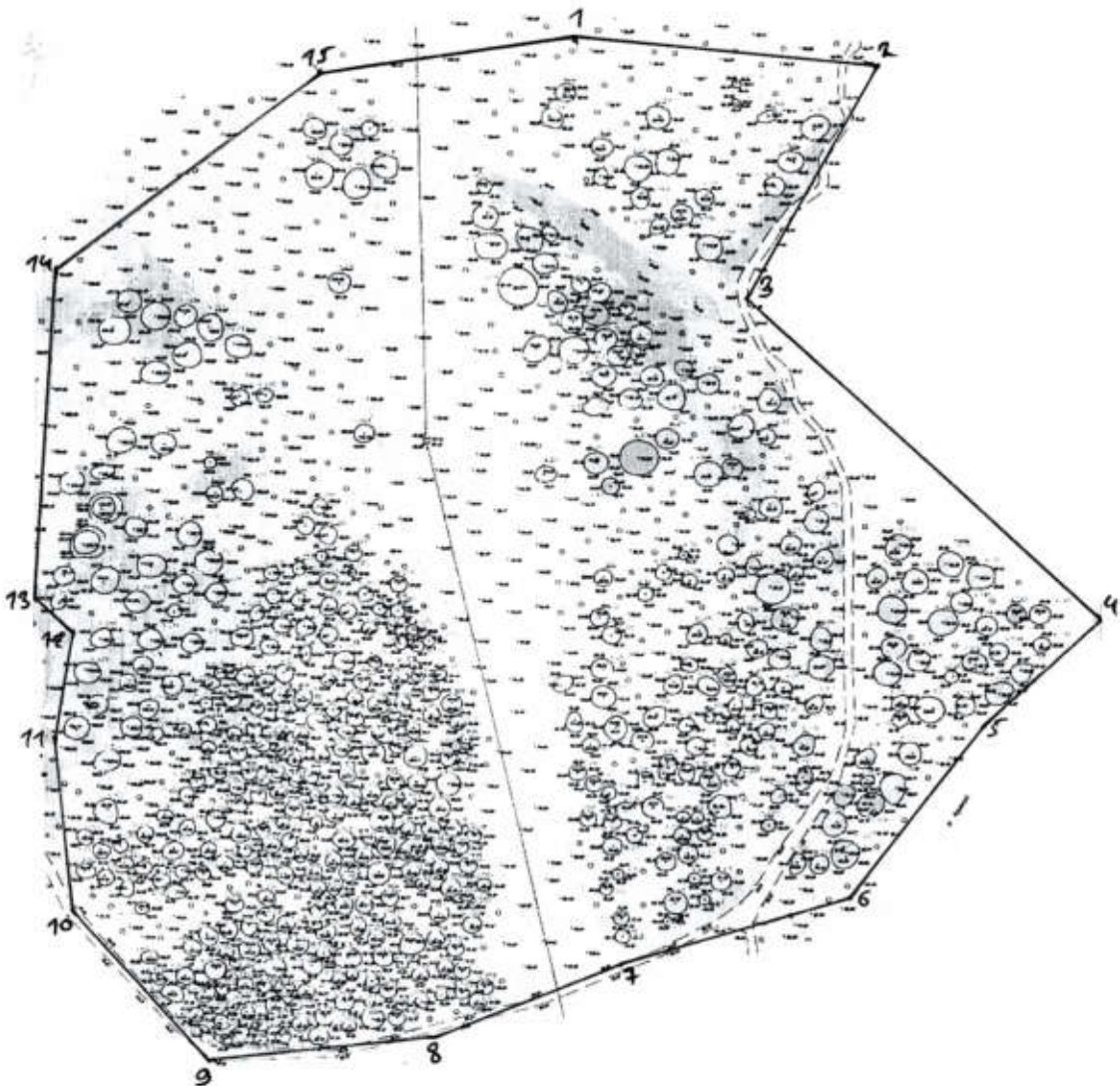
Приложение 1

УТВЕРЖДЕНЫ
приказом администрации
Краснодарского края
от 25.12.2025 № 7785-КН






ГРАНИЦЫ

территории объекта культурного наследия федерального значения
«Ансамбль «Большой Шапсугский могильник», II тыс. до н.э.,
входящего в состав объекта культурного наследия федерального
значения «Дольмены», II тыс. до н.э., Краснодарский край,
Абинский район, ст-ца Шапсугская, 1 км к юго-западу от станицы,
на правом берегу р. Адегой (у впадения в нее р. Скабидо)
и частично на левом берегу

Карта (схема) границ территории объекта культурного наследия



УСЛОВНЫЕ ОБОЗНАЧЕНИЯ

	горизонтали
	пола кургана
	граница территории объекта культурного наследия
	поворотная точка и ее номер
	точка фотофиксации

Перечень координат характерных (поворотных) точек границ территории
объекта культурного наследия

№ точки	WGS-84		МСК 23 (Зона 1)	
	СШ	ВД	X	Y
1	44.738454962	38.061268865	444926.31	1306285.75
2	44.738347566	38.062809627	444914.49	1306407.79
3	44.737428712	38.062148683	444812.33	1306355.54
4	44.736181092	38.06395752	444673.82	1306498.95
5	44.735757007	38.06337438	444626.65	1306452.81
6	44.735077686	38.062709981	444551.11	1306400.25
7	44.734792299	38.061551731	444519.31	1306308.54
8	44.734486766	38.060612268	444485.28	1306234.16
9	44.734373639	38.059486581	444472.63	1306145.00
10	44.734960044	38.058781164	444537.74	1306089.07
11	44.735639867	38.058675433	444613.28	1306080.62
12	44.736066905	38.058758165	444660.74	1306087.13
13	44.736206246	38.058563594	444676.21	1306071.71
14	44.737509164	38.058658645	444821.01	1306079.10
15	44.738294427	38.059984166	444908.37	1306184.01
1	44.738454962	38.061268865	444926.31	1306285.75

Начальник управления
государственной охраны
объектов культурного наследия
администрации Краснодарского края



Г.Г. Давыденко

Приложение 2

УТВЕРЖДЕН
приказом администрации
Краснодарского края
от 25.12.2025 № 1785-кн

РЕЖИМ

использования территории объекта культурного наследия федерального значения «Ансамбль «Большой Шапсугский могильник», II тыс. до н.э., входящего в состав объекта культурного наследия федерального значения «Дольмены», II тыс. до н.э., Краснодарский край, Абинский район, ст-ца Шапсугская, 1 км к юго-западу от станицы, на правом берегу р. Адегой (у впадения в нее р. Скабидо) и частично на левом берегу

На территории объекта культурного наследия запрещается строительство объектов капитального строительства и увеличение объемно-пространственных характеристик существующих на территории объекта культурного наследия объектов капитального строительства, проведение земляных, строительных, мелиоративных и иных работ, за исключением работ по сохранению объекта культурного наследия или его отдельных элементов, сохранению историко-градостроительной или природной среды объекта культурного наследия.

На территории объекта культурного наследия разрешается ведение хозяйственной деятельности, не противоречащей требованиям обеспечения сохранности объекта культурного наследия и позволяющей обеспечить функционирование объекта культурного наследия в современных условиях.

Границы территории объекта культурного наследия могут быть откорректированы по результатам археологических полевых работ.

Начальник управления
государственной охраны
объектов культурного наследия
администрации Краснодарского края



Г.Г. Давыденко