



**АДМИНИСТРАЦИЯ КРАСНОДАРСКОГО КРАЯ**  
**ПРИКАЗ**

от 25-12-2025

г. Краснодар

№ 1794-КН

**Об утверждении границ и режима использования территории объекта культурного наследия федерального значения «Курганная группа «Душейкин 5» (6 насыпей)», XIV–XVI вв., Краснодарский край, Абинский район, г. Абинск, 6,3 км к югу от города, в 0,3 км от правого берега ручья**

В соответствии со статьями 3.1, 5.1, 9.1, 33 Федерального закона от 25 июня 2002 г. № 73-ФЗ «Об объектах культурного наследия (памятниках истории и культуры) народов Российской Федерации», статьей 3 Закона Краснодарского края от 23 июля 2015 г. № 3223-КЗ «Об объектах культурного наследия (памятниках истории и культуры) народов Российской Федерации, расположенных на территории Краснодарского края», приказом Министерства культуры Российской Федерации от 4 июня 2015 г. № 1745 «Об утверждении требований к составлению проектов границ территорий объектов культурного наследия», пунктом 2.3 Положения об управлении государственной охраны объектов культурного наследия администрации Краснодарского края, утвержденного постановлением главы администрации (губернатора) Краснодарского края от 8 декабря 2016 г. № 1000 «Об управлении государственной охраны объектов культурного наследия администрации Краснодарского края», п р и к а з ы в а ю:

1. Утвердить:

1) границы территории объекта культурного наследия федерального значения «Курганная группа «Душейкин 5» (6 насыпей)», XIV–XVI вв., Краснодарский край, Абинский район, г. Абинск, 6,3 км к югу от города, в 0,3 км от правого берега ручья, согласно приложению 1 к настоящему приказу;

2) режим использования территории объекта культурного наследия федерального значения «Курганная группа «Душейкин 5» (6 насыпей)», XIV–XVI вв., Краснодарский край, Абинский район, г. Абинск, 6,3 км к югу от города, в 0,3 км от правого берега ручья, согласно приложению 2 к настоящему приказу.

2. Отделу государственного учета объектов культурного наследия управления государственной охраны объектов культурного наследия администрации Краснодарского края (Гончаров А.В.) обеспечить:

1) размещение (опубликование) настоящего приказа на сайте в информационно-телекоммуникационной сети «Интернет» [admkrain.krasnodar.ru](http://admkrain.krasnodar.ru) и на «Официальном интернет-портале правовой информации» ([www.pravo.gov.ru](http://www.pravo.gov.ru));

2) направление в семидневный срок со дня принятия настоящего приказа его копии в Управление Министерства юстиции Российской Федерации по Краснодарскому краю;

3) направление в срок не более чем пять рабочих дней со дня принятия настоящего приказа его копии в филиал ППК «Роскадастр» по Краснодарскому краю;

4) направление в семидневный срок со дня принятия настоящего приказа его копии в администрацию муниципального образования Абинский муниципальный район Краснодарского края.

3. Контроль за выполнением настоящего приказа оставляю за собой.

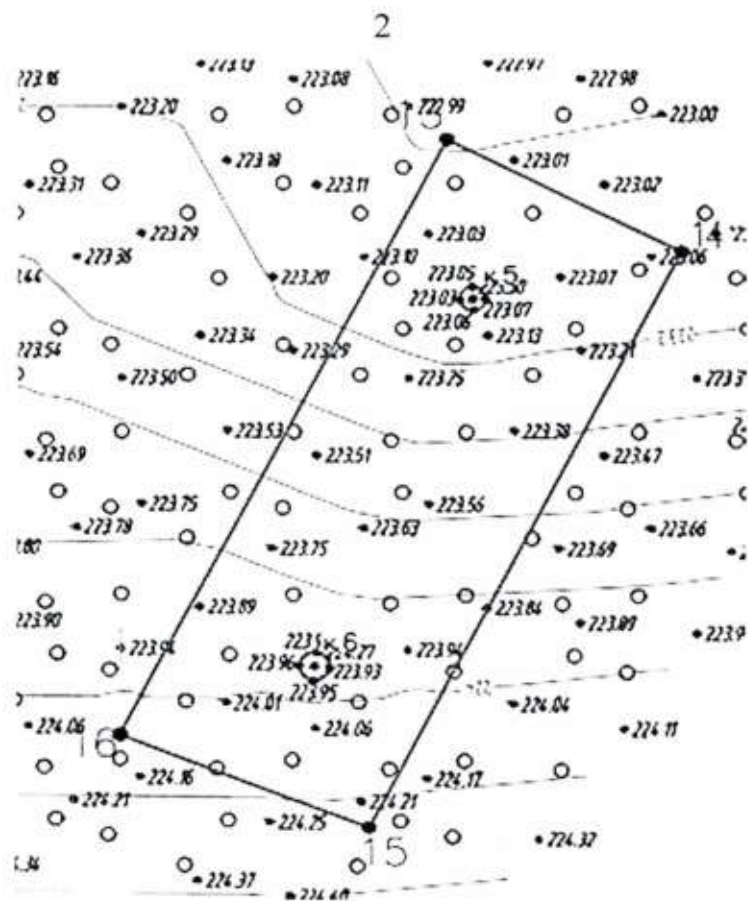
4. Приказ вступает в силу на следующий день после его официального опубликования.

Начальник управления  
государственной охраны  
объектов культурного наследия  
администрации Краснодарского края








Г.Г. Давыденко





*УСЛОВНЫЕ ОБОЗНАЧЕНИЯ*

-  горизонтали
-  пола кургана
-  граница территории объекта культурного наследия
-  1 поворотная точка и ее номер
-  точка фиксации

Перечень координат характерных (поворотных) точек границ территории объекта культурного наследия

№ точки	WGS-84		МСК 23 (Зона 1)	
	СШ	ВД	X	Y
Участок №1				
1	44.779041357	38.165373989	449449.70	1314521.30
2	44.778910396	38.165675538	449435.20	1314545.20

3	44.778632423	38.165621601	449404.30	1314541.00
4	44.778564547	38.165299215	449396.70	1314515.50
5	44.778716115	38.165053322	449413.50	1314496.00
6	44.778948191	38.165109639	449439.30	1314500.40
1	44.779041357	38.165373989	449449.70	1314521.30
Участок №2				
7	44.778304938	38.165014131	449367.80	1314493.00
8	44.778218995	38.165300658	449358.30	1314515.70
9	44.777801149	38.165493912	449311.90	1314531.10
10	44.777579227	38.165277174	449287.20	1314514.00
11	44.77764371	38.164904672	449294.30	1314484.50
12	44.778139847	38.164709132	449349.40	1314468.90
7	44.778304938	38.165014131	449367.80	1314493.00
Участок №3				
13	44.777468593	38.166935671	449275.20	1314645.30
14	44.777319454	38.167347066	449258.70	1314677.90
15	44.776559945	38.166800141	449174.20	1314634.80
16	44.776680333	38.166359601	449187.50	1314599.90
13	44.777468593	38.166935671	449275.20	1314645.30

Начальник управления  
государственной охраны  
объектов культурного наследия  
администрации Краснодарского края



Г.Г. Давыденко

Приложение 2

УТВЕРЖДЕН  
приказом администрации  
Краснодарского края  
от 25.12.2025 № 7794-КН

### РЕЖИМ

**использования территории объекта культурного наследия федерального значения «Курганная группа «Душейкин 5» (6 насыпей)», XIV–XVI вв., Краснодарский край, Абинский район, г. Абинск, 6,3 км к югу от города, в 0,3 км от правого берега ручья**

На территории объекта культурного наследия запрещается строительство объектов капитального строительства и увеличение объемно-пространственных характеристик существующих на территории объекта культурного наследия объектов капитального строительства, проведение земляных, строительных, мелиоративных и иных работ, за исключением работ по сохранению объекта культурного наследия или его отдельных элементов, сохранению историко-градостроительной или природной среды объекта культурного наследия.

На территории объекта культурного наследия разрешается ведение хозяйственной деятельности, не противоречащей требованиям обеспечения сохранности объекта культурного наследия и позволяющей обеспечить функционирование объекта культурного наследия в современных условиях.

Границы территории объекта культурного наследия могут быть откорректированы по результатам археологических полевых работ.

Начальник управления  
государственной охраны  
объектов культурного наследия  
администрации Краснодарского края



Г.Г. Давыденко