



**АДМИНИСТРАЦИЯ КРАСНОДАРСКОГО КРАЯ**  
**ПРИКАЗ**

от 26.12.2025

г. Краснодар

№ 7811-КН

**Об утверждении границ и режима использования территории объекта культурного наследия федерального значения «Курганная группа «Грузинка 1» (184 насыпи)», XVII–XIX вв., Краснодарский край, Абинский район, г. Абинск, 9 км к юго–юго–западу от города, на южном склоне горы Грузинка (357)**

В соответствии со статьями 3.1, 5.1, 9.1, 33 Федерального закона от 25 июня 2002 г. № 73-ФЗ «Об объектах культурного наследия (памятниках истории и культуры) народов Российской Федерации», статьей 3 Закона Краснодарского края от 23 июля 2015 г. № 3223-КЗ «Об объектах культурного наследия (памятниках истории и культуры) народов Российской Федерации, расположенных на территории Краснодарского края», приказом Министерства культуры Российской Федерации от 4 июня 2015 г. № 1745 «Об утверждении требований к составлению проектов границ территорий объектов культурного наследия», пунктом 2.3 Положения об управлении государственной охраны объектов культурного наследия администрации Краснодарского края, утвержденного постановлением главы администрации (губернатора) Краснодарского края от 8 декабря 2016 г. № 1000 «Об управлении государственной охраны объектов культурного наследия администрации Краснодарского края», п р и к а з ы в а ю:

1. Утвердить:

1) границы территории объекта культурного наследия федерального значения «Курганная группа «Грузинка 1» (184 насыпи)», XVII–XIX вв., Краснодарский край, Абинский район, г. Абинск, 9 км к юго–юго–западу от города, на южном склоне горы Грузинка (357), согласно приложению 1 к настоящему приказу;

2) режим использования территории объекта культурного наследия федерального значения «Курганная группа «Грузинка 1» (184 насыпи)», XVII–XIX вв., Краснодарский край, Абинский район, г. Абинск, 9 км к юго–юго–западу от города, на южном склоне горы Грузинка (357), согласно приложению 2 к настоящему приказу.

2. Отделу государственного учета объектов культурного наследия управления государственной охраны объектов культурного наследия администрации Краснодарского края (Гончаров А.В.) обеспечить:

1) размещение (опубликование) настоящего приказа на сайте в информационно-телекоммуникационной сети «Интернет» [admkrain.krasnodar.ru](http://admkrain.krasnodar.ru) и на «Официальном интернет-портале правовой информации» ([www.pravo.gov.ru](http://www.pravo.gov.ru));

2) направление в семидневный срок со дня принятия настоящего приказа его копии в Управление Министерства юстиции Российской Федерации по Краснодарскому краю;

3) направление в срок не более чем пять рабочих дней со дня принятия настоящего приказа его копии в филиал ППК «Роскадастр» по Краснодарскому краю;

4) направление в семидневный срок со дня принятия настоящего приказа его копии в администрацию муниципального образования Абинский муниципальный район Краснодарского края.

3. Контроль за выполнением настоящего приказа оставляю за собой.

4. Приказ вступает в силу на следующий день после его официального опубликования.

Начальник управления  
государственной охраны  
объектов культурного наследия  
администрации Краснодарского края



Г.Г. Давыденко

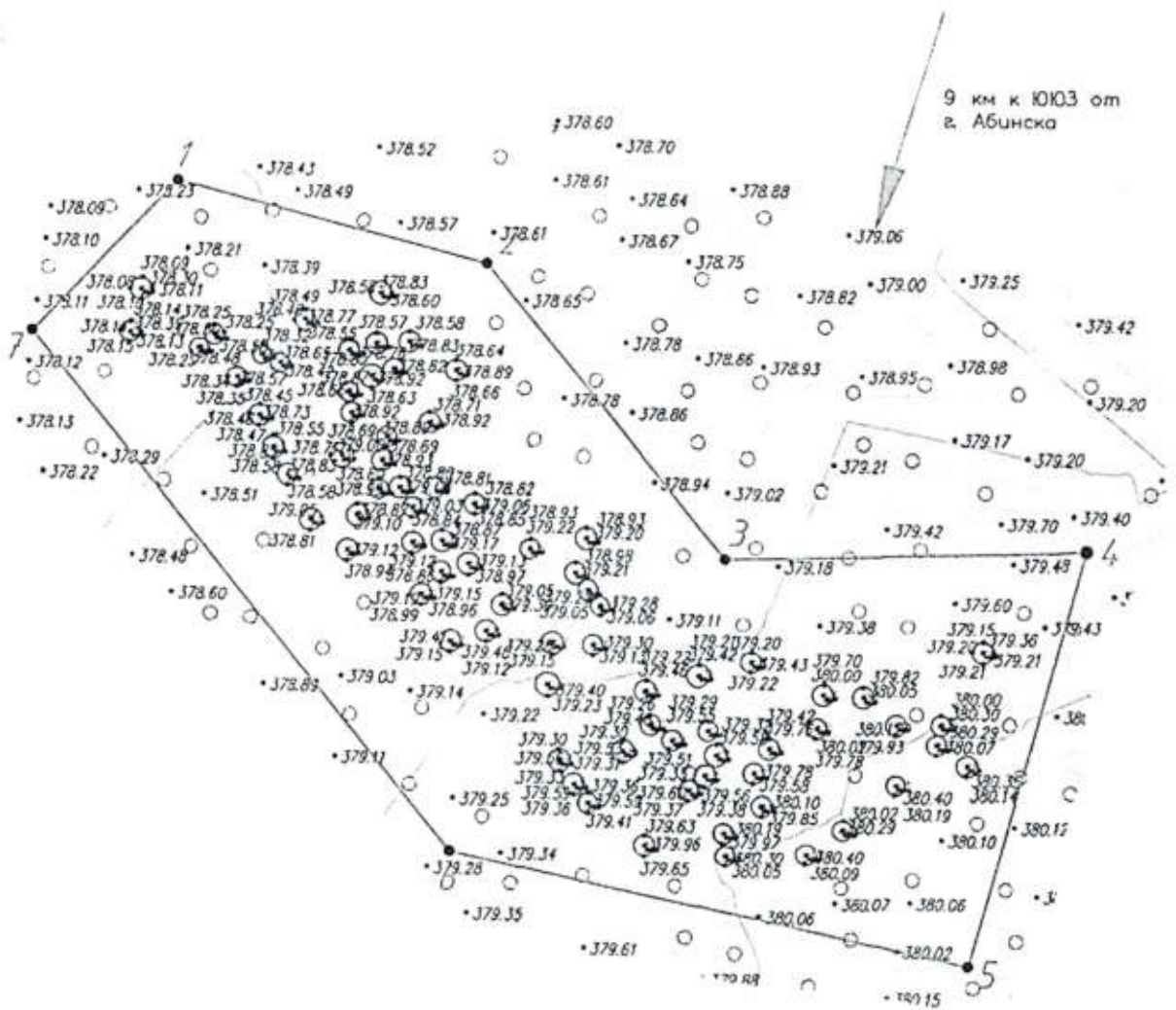
Приложение 1


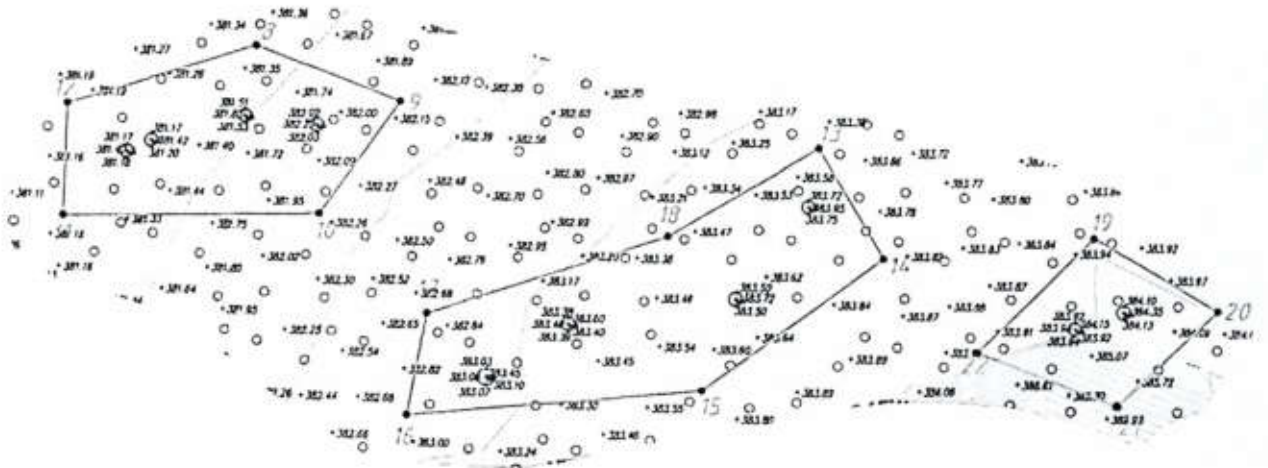
УТВЕРЖДЕНЫ  
приказом администрации  
Краснодарского края  
от 26.12.2025 № 1211-КН

**ГРАНИЦЫ**






территории объекта культурного наследия федерального значения  
«Курганная группа «Грузинка 1» (184 насыпи)», XVII–XIX вв.,  
Краснодарский край, Абинский район, г. Абинск, 9 км  
к юго-юго-западу от города, на южном склоне горы Грузинка (357)

Карта (схема) границ территории объекта культурного наследия





УСЛОВНЫЕ ОБОЗНАЧЕНИЯ

-  горизонтали
-  пола кургана
-  граница территории  
объекта культурного  
наследия
-  лабораторная точка и ее номер
-  точка фотофиксации

Перечень координат характерных (поворотных) точек границ территории  
объекта культурного наследия

№ точки	WGS-84		МСК 23 (Зона 1)	
	СШ	ВД	X	Y
Участок №1				
1	44.762064505	38.120363496	447556.13	1310961.92
2	44.761963206	38.120941108	447544.95	1311007.67
3	44.761578686	38.121394012	447502.28	1311043.60
4	44.761593364	38.122055887	447504.00	1311096.00
5	44.761048554	38.12185692	447443.43	1311080.35
6	44.761192247	38.120900253	447459.27	1311004.58
7	44.7618655	38.120099173	447533.98	1310941.03
1	44.762064505	38.120363496	447556.13	1310961.92
Участок №2				
8	44.761663594	38.124451313	447512.13	1311285.64
9	44.761550963	38.124862163	447499.67	1311318.19
10	44.76131872	38.124633112	447473.83	1311300.10
11	44.761309994	38.123900523	447472.76	1311242.10
12	44.761541339	38.123909545	447498.47	1311242.77
8	44.761663594	38.124451313	447512.13	1311285.64
Участок №3				
13	44.761459497	38.126053502	447489.67	1311412.53
14	44.76123601	38.126236979	447464.86	1311427.10
15	44.760963625	38.125726925	447434.52	1311386.77
16	44.760908876	38.124886743	447428.32	1311320.26
17	44.761118745	38.124943587	447451.65	1311324.72
18	44.761277537	38.12562463	447469.39	1311378.61
13	44.761459497	38.126053502	447489.67	1311412.53

Участок №4				
19	44.761281247	38.126833628	447469.97	1311474.33
20	44.761135201	38.127189445	447453.79	1311502.53
21	44.760939477	38.126904398	447432.00	1311480.00
22	44.761046247	38.126509329	447443.81	1311448.70
19	44.761281247	38.126833628	447469.97	1311474.33
Участок №5				
23	44.76050293	38.12612946	447383.38	1311418.73
24	44.760438045	38.126565045	447376.23	1311453.23
25	44.759714977	38.127657537	447296.03	1311539.87
26	44.759143978	38.129102001	447232.78	1311654.35
27	44.758754469	38.128854867	447189.46	1311634.86
28	44.758977002	38.12786435	447214.05	1311556.39
29	44.760247375	38.125906792	447354.95	1311401.15
23	44.76050293	38.12612946	447383.38	1311418.73

Начальник управления  
государственной охраны  
объектов культурного наследия  
администрации Краснодарского края



Г.Г. Давыденко

Приложение 2

УТВЕРЖДЕН  
приказом администрации  
Краснодарского края  
от 26.12.2025 № 7811-КК

### РЕЖИМ

**использования территории объекта культурного наследия федерального значения «Курганная группа «Грузинка 1» (184 насыпи)», XVII–XIX вв., Краснодарский край, Абинский район, г. Абинск, 9 км к юго-юго-западу от города, на южном склоне горы Грузинка (357)**

На территории объекта культурного наследия запрещается строительство объектов капитального строительства и увеличение объемно-пространственных характеристик существующих на территории объекта культурного наследия объектов капитального строительства, проведение земляных, строительных, мелиоративных и иных работ, за исключением работ по сохранению объекта культурного наследия или его отдельных элементов, сохранению историко-градостроительной или природной среды объекта культурного наследия.

На территории объекта культурного наследия разрешается ведение хозяйственной деятельности, не противоречащей требованиям обеспечения сохранности объекта культурного наследия и позволяющей обеспечить функционирование объекта культурного наследия в современных условиях.

Границы территории объекта культурного наследия могут быть откорректированы по результатам археологических полевых работ.

Начальник управления  
государственной охраны  
объектов культурного наследия  
администрации Краснодарского края



Г.Г. Давыденко