



АДМИНИСТРАЦИЯ КРАСНОДАРСКОГО КРАЯ
ПРИКАЗ

от 26.12.2025

г. Краснодар

№ 1803-КН

**Об утверждении границ и режима использования территории
объекта культурного наследия федерального значения
«Курган «Мурашкин 2», Краснодарский край, Абинский район,
г. Абинск, 10 км к юго–востоку от города,
в 0,07 км за Мурашкиным родником**

В соответствии со статьями 3.1, 5.1, 9.1, 33 Федерального закона от 25 июня 2002 г. № 73-ФЗ «Об объектах культурного наследия (памятниках истории и культуры) народов Российской Федерации», статьей 3 Закона Краснодарского края от 23 июля 2015 г. № 3223-КЗ «Об объектах культурного наследия (памятниках истории и культуры) народов Российской Федерации, расположенных на территории Краснодарского края», приказом Министерства культуры Российской Федерации от 4 июня 2015 г. № 1745 «Об утверждении требований к составлению проектов границ территорий объектов культурного наследия», пунктом 2.3 Положения об управлении государственной охраны объектов культурного наследия администрации Краснодарского края, утвержденного постановлением главы администрации (губернатора) Краснодарского края от 8 декабря 2016 г. № 1000 «Об управлении государственной охраны объектов культурного наследия администрации Краснодарского края», п р и к а з ы в а ю:

1. Утвердить:

1) границы территории объекта культурного наследия федерального значения «Курган «Мурашкин 2», Краснодарский край, Абинский район, г. Абинск, 10 км к юго–востоку от города, в 0,07 км за Мурашкиным родником, согласно приложению 1 к настоящему приказу;

2) режим использования территории объекта культурного наследия федерального значения «Курган «Мурашкин 2», Краснодарский край, Абинский район, г. Абинск, 10 км к юго–востоку от города, в 0,07 км за Мурашкиным родником, согласно приложению 2 к настоящему приказу.

2. Отделу государственного учета объектов культурного наследия управления государственной охраны объектов культурного наследия

администрации Краснодарского края (Гончаров А.В.) обеспечить:

1) размещение (опубликование) настоящего приказа на сайте в информационно-телекоммуникационной сети «Интернет» admkrain.krasnodar.ru и на «Официальном интернет-портале правовой информации» (www.pravo.gov.ru);

2) направление в семидневный срок со дня принятия настоящего приказа его копии в Управление Министерства юстиции Российской Федерации по Краснодарскому краю;

3) направление в срок не более чем пять рабочих дней со дня принятия настоящего приказа его копии в филиал ППК «Роскадастр» по Краснодарскому краю;

4) направление в семидневный срок со дня принятия настоящего приказа его копии в администрацию муниципального образования Абинский муниципальный район Краснодарского края.

3. Контроль за выполнением настоящего приказа оставляю за собой.

4. Приказ вступает в силу на следующий день после его официального опубликования.

Начальник управления
государственной охраны
объектов культурного наследия
администрации Краснодарского края



Г.Г. Давыденко

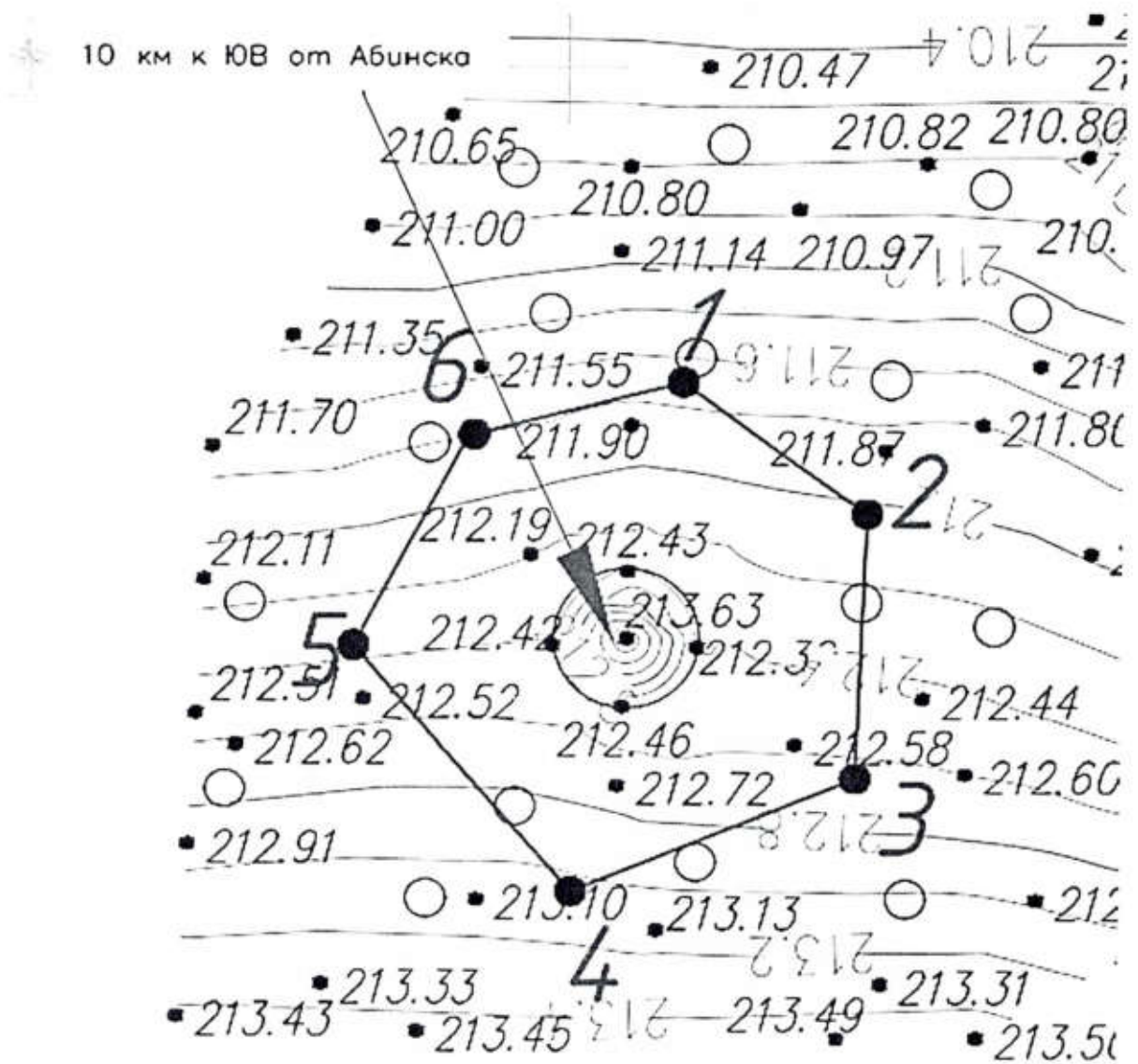
Приложение 1

УТВЕРЖДЕНЫ
приказом администрации
Краснодарского края
от 26.12.2025 № 7803-КК






ГРАНИЦЫ

территории объекта культурного наследия федерального значения
«Курган «Мурашкин 2», Краснодарский край, Абинский район,
г. Абинск, 10 км к юго-востоку от города,
в 0,07 км за Мурашкиным родником

Карта (схема) границ территории объекта культурного наследия



УСЛОВНЫЕ ОБОЗНАЧЕНИЯ

	горизонтали
	пола кургана
	граница территории объекта культурного наследия
	поворотная точка и ее номер
	точка фотофиксации

Перечень координат характерных (поворотных) точек границ территории
объекта культурного наследия

№ точки	WGS-84		МСК 23 (Зона 1)	
	СШ	ВД	X	Y
1	44.768561373	38.156303511	448283.52	1313805.85
2	44.768499466	38.156420173	448276.66	1313815.10
3	44.768374754	38.156413485	448262.80	1313814.60
4	44.768320763	38.156234328	448256.77	1313800.43
5	44.768437865	38.156096104	448269.76	1313789.46
6	44.768536742	38.156167643	448280.76	1313795.10
1	44.768561373	38.156303511	448283.52	1313805.85

Начальник управления
государственной охраны
объектов культурного наследия
администрации Краснодарского края



Г.Г. Давыденко

Приложение 2

УТВЕРЖДЕН
приказом администрации
Краснодарского края
от 26.12.2025 № 1803-КК

РЕЖИМ

использования территории объекта культурного наследия федерального значения «Курган «Мурашкин 2», Краснодарский край, Абинский район, г. Абинск, 10 км к юго–востоку от города, в 0,07 км за Мурашкиным родником

На территории объекта культурного наследия запрещается строительство объектов капитального строительства и увеличение объемно-пространственных характеристик существующих на территории объекта культурного наследия объектов капитального строительства, проведение земляных, строительных, мелиоративных и иных работ, за исключением работ по сохранению объекта культурного наследия или его отдельных элементов, сохранению историко-градостроительной или природной среды объекта культурного наследия.

На территории объекта культурного наследия разрешается ведение хозяйственной деятельности, не противоречащей требованиям обеспечения сохранности объекта культурного наследия и позволяющей обеспечить функционирование объекта культурного наследия в современных условиях.

Границы территории объекта культурного наследия могут быть откорректированы по результатам археологических полевых работ.

Начальник управления
государственной охраны
объектов культурного наследия
администрации Краснодарского края



Г.Г. Давыденко