



АДМИНИСТРАЦИЯ КРАСНОДАРСКОГО КРАЯ
ПРИКАЗ

от 26.12.2025

г. Краснодар

№ 7798-КН

Об утверждении границ и режима использования территории объекта культурного наследия федерального значения «Курганная группа «Первогреческая 2» (2 насыпи)», XIII–XIV вв., Краснодарский край, Абинский район, г. Абинск, 6,2 км к югу от города, в Первогреческой щели, на правом берегу ручья

В соответствии со статьями 3.1, 5.1, 9.1, 33 Федерального закона от 25 июня 2002 г. № 73-ФЗ «Об объектах культурного наследия (памятниках истории и культуры) народов Российской Федерации», статьей 3 Закона Краснодарского края от 23 июля 2015 г. № 3223-КЗ «Об объектах культурного наследия (памятниках истории и культуры) народов Российской Федерации, расположенных на территории Краснодарского края», приказом Министерства культуры Российской Федерации от 4 июня 2015 г. № 1745 «Об утверждении требований к составлению проектов границ территорий объектов культурного наследия», пунктом 2.3 Положения об управлении государственной охраны объектов культурного наследия администрации Краснодарского края, утвержденного постановлением главы администрации (губернатора) Краснодарского края от 8 декабря 2016 г. № 1000 «Об управлении государственной охраны объектов культурного наследия администрации Краснодарского края», п р и к а з ы в а ю:

1. Утвердить:

1) границы территории объекта культурного наследия федерального значения «Курганная группа «Первогреческая 2» (2 насыпи)», XIII–XIV вв., Краснодарский край, Абинский район, г. Абинск, 6,2 км к югу от города, в Первогреческой щели, на правом берегу ручья, согласно приложению 1 к настоящему приказу;

2) режим использования территории объекта культурного наследия федерального значения «Курганная группа «Первогреческая 2» (2 насыпи)», XIII–XIV вв., Краснодарский край, Абинский район, г. Абинск, 6,2 км к югу от города, в Первогреческой щели, на правом берегу ручья, согласно приложению 2 к настоящему приказу.

2. Отделу государственного учета объектов культурного наследия управления государственной охраны объектов культурного наследия администрации Краснодарского края (Гончаров А.В.) обеспечить:

1) размещение (опубликование) настоящего приказа на сайте в информационно-телекоммуникационной сети «Интернет» admkrain.krasnodar.ru и на «Официальном интернет-портале правовой информации» (www.pravo.gov.ru);

2) направление в семидневный срок со дня принятия настоящего приказа его копии в Управление Министерства юстиции Российской Федерации по Краснодарскому краю;

3) направление в срок не более чем пять рабочих дней со дня принятия настоящего приказа его копии в филиал ППК «Роскадастр» по Краснодарскому краю;

4) направление в семидневный срок со дня принятия настоящего приказа его копии в администрацию муниципального образования Абинский муниципальный район Краснодарского края.

3. Контроль за выполнением настоящего приказа оставляю за собой.

4. Приказ вступает в силу на следующий день после его официального опубликования.

Начальник управления
государственной охраны
объектов культурного наследия
администрации Краснодарского края



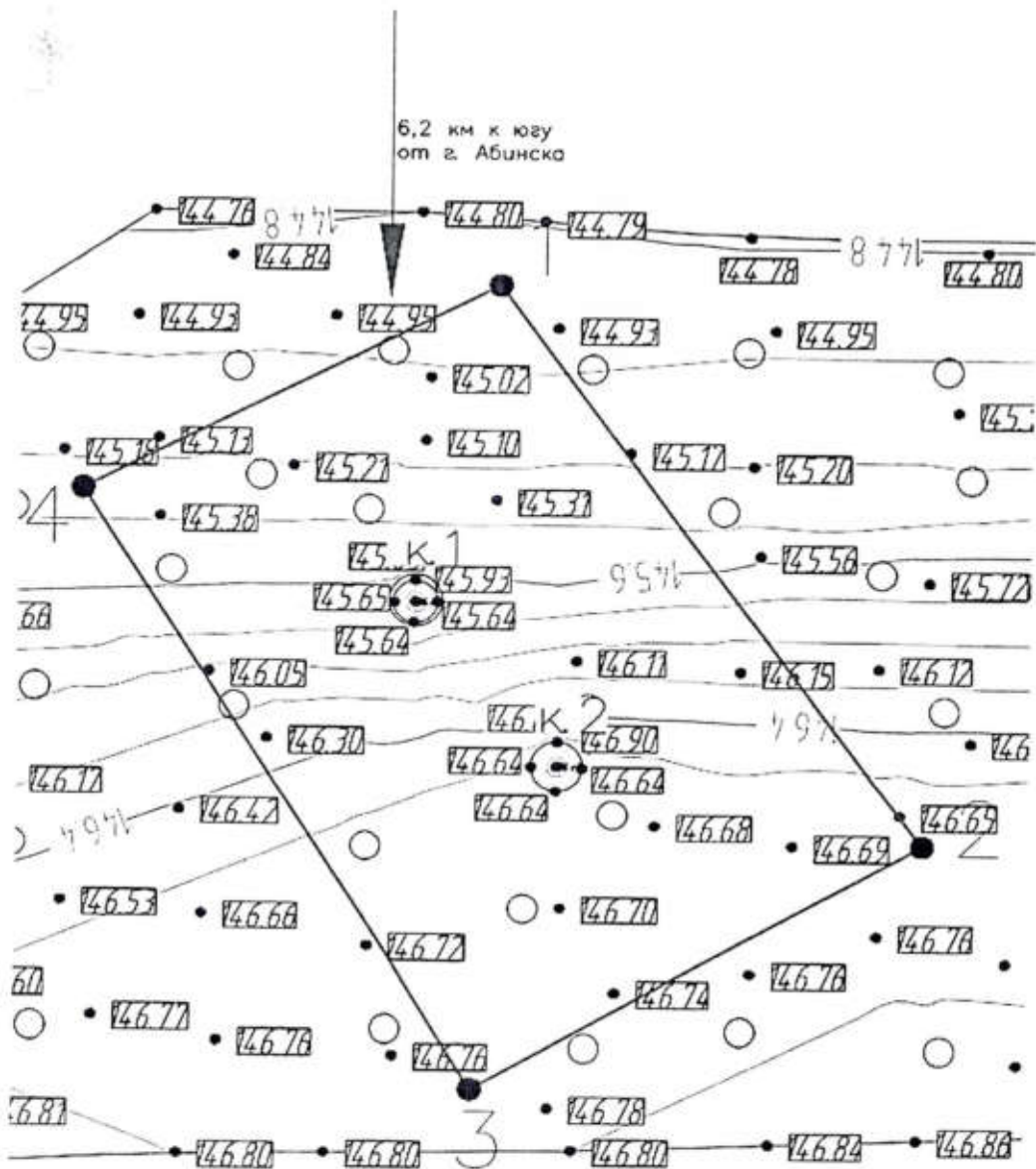
Г.Г. Давыденко

Приложение 1






УТВЕРЖДЕНЫ
приказом администрации
Краснодарского края
от 26.12.2025 № 1798-КН

ГРАНИЦЫ
территории объекта культурного наследия федерального значения
«Курганная группа «Первогреческая 2» (2 насыпи)», XIII–XIV вв.,
Краснодарский край, Абинский район, г. Абинск, 6,2 км к югу от города,
в Первогреческой щели, на правом берегу ручья

Карта (схема) границ территории объекта культурного наследия



УСЛОВНЫЕ ОБОЗНАЧЕНИЯ

-  горизонтали
 пола кургана
 граница территории
 объекта культурного
 наследия
 1
 • поворотная точка и ее номер
 ↓
 • точка фотофиксации

Перечень координат характерных (поворотных) точек границ территории
объекта культурного наследия

№ точки	WGS-84		МСК 23 (Зона 1)	
	СШ	ВД	X	Y
1	44.785775439	38.157079771	450196.60	1313863.22
2	44.785419241	38.157443624	450157.08	1313892.10
3	44.785264803	38.157060488	450139.86	1313861.81
4	44.785645749	38.156724557	450182.13	1313835.14
1	44.785775439	38.157079771	450196.60	1313863.22

Начальник управления
государственной охраны
объектов культурного наследия
администрации Краснодарского края



Г.Г. Давыденко

Приложение 2

УТВЕРЖДЕН
приказом администрации
Краснодарского края
от 26.12.2025 № 1798-Кк

РЕЖИМ

использования территории объекта культурного наследия федерального значения «Курганная группа «Первогреческая 2» (2 насыпи)», XIII–XIV вв., Краснодарский край, Абинский район, г. Абинск, 6,2 км к югу от города, в Первогреческой щели, на правом берегу ручья

На территории объекта культурного наследия запрещается строительство объектов капитального строительства и увеличение объемно-пространственных характеристик существующих на территории объекта культурного наследия объектов капитального строительства, проведение земляных, строительных, мелиоративных и иных работ, за исключением работ по сохранению объекта культурного наследия или его отдельных элементов, сохранению историко-градостроительной или природной среды объекта культурного наследия.

На территории объекта культурного наследия разрешается ведение хозяйственной деятельности, не противоречащей требованиям обеспечения сохранности объекта культурного наследия и позволяющей обеспечить функционирование объекта культурного наследия в современных условиях.

Границы территории объекта культурного наследия могут быть откорректированы по результатам археологических полевых работ.

Начальник управления
государственной охраны
объектов культурного наследия
администрации Краснодарского края



Г.Г. Давыденко