



АДМИНИСТРАЦИЯ КРАСНОДАРСКОГО КРАЯ
ПРИКАЗ

от 19.01.2026

г. Краснодар

№ 9-КН

**Об утверждении границ и режима использования территории
объекта культурного наследия федерального значения
«Курганная группа «Грузинка 3» (372 насыпи)», XVII–XIX вв.,
Краснодарский край, Абинский район, г. Абинск, 10 км к югу от города,
у соединения хребта Грузинка и горы Шизе**

В соответствии со статьями 3.1, 5.1, 9.1, 33 Федерального закона от 25 июня 2002 г. № 73-ФЗ «Об объектах культурного наследия (памятниках истории и культуры) народов Российской Федерации», статьей 3 Закона Краснодарского края от 23 июля 2015 г. № 3223-КЗ «Об объектах культурного наследия (памятниках истории и культуры) народов Российской Федерации, расположенных на территории Краснодарского края», приказом Министерства культуры Российской Федерации от 4 июня 2015 г. № 1745 «Об утверждении требований к составлению проектов границ территорий объектов культурного наследия», пунктом 2.3 Положения об управлении государственной охраны объектов культурного наследия администрации Краснодарского края, утвержденного постановлением главы администрации (губернатора) Краснодарского края от 8 декабря 2016 г. № 1000 «Об управлении государственной охраны объектов культурного наследия администрации Краснодарского края», п р и к а з ы в а ю:

1. Утвердить:

1) границы территории объекта культурного наследия федерального значения «Курганная группа «Грузинка 3» (372 насыпи)», XVII–XIX вв., Краснодарский край, Абинский район, г. Абинск, 10 км к югу от города, у соединения хребта Грузинка и горы Шизе, согласно приложению 1 к настоящему приказу;

2) режим использования территории объекта культурного наследия федерального значения «Курганная группа «Грузинка 3» (372 насыпи)», XVII–XIX вв., Краснодарский край, Абинский район, г. Абинск, 10 км к югу от города, у соединения хребта Грузинка и горы Шизе, согласно приложению 2 к настоящему приказу.

2. Отделу государственного учета объектов культурного наследия управления государственной охраны объектов культурного наследия администрации Краснодарского края (Гончаров А.В.) обеспечить:

1) размещение (опубликование) настоящего приказа на сайте в информационно-телекоммуникационной сети «Интернет» admkrai.krasnodar.ru и на «Официальном интернет-портале правовой информации» (www.pravo.gov.ru);

2) направление в семидневный срок со дня принятия настоящего приказа его копии в Управление Министерства юстиции Российской Федерации по Краснодарскому краю;

3) направление в срок не более чем пять рабочих дней со дня принятия настоящего приказа его копии в филиал ППК «Роскадастр» по Краснодарскому краю;

4) направление в семидневный срок со дня принятия настоящего приказа его копии в администрацию муниципального образования Абинский муниципальный район Краснодарского края.

3. Контроль за выполнением настоящего приказа оставляю за собой.

4. Приказ вступает в силу на следующий день после его официального опубликования.

Заместитель начальника
управления государственной охраны
объектов культурного наследия
администрации Краснодарского края

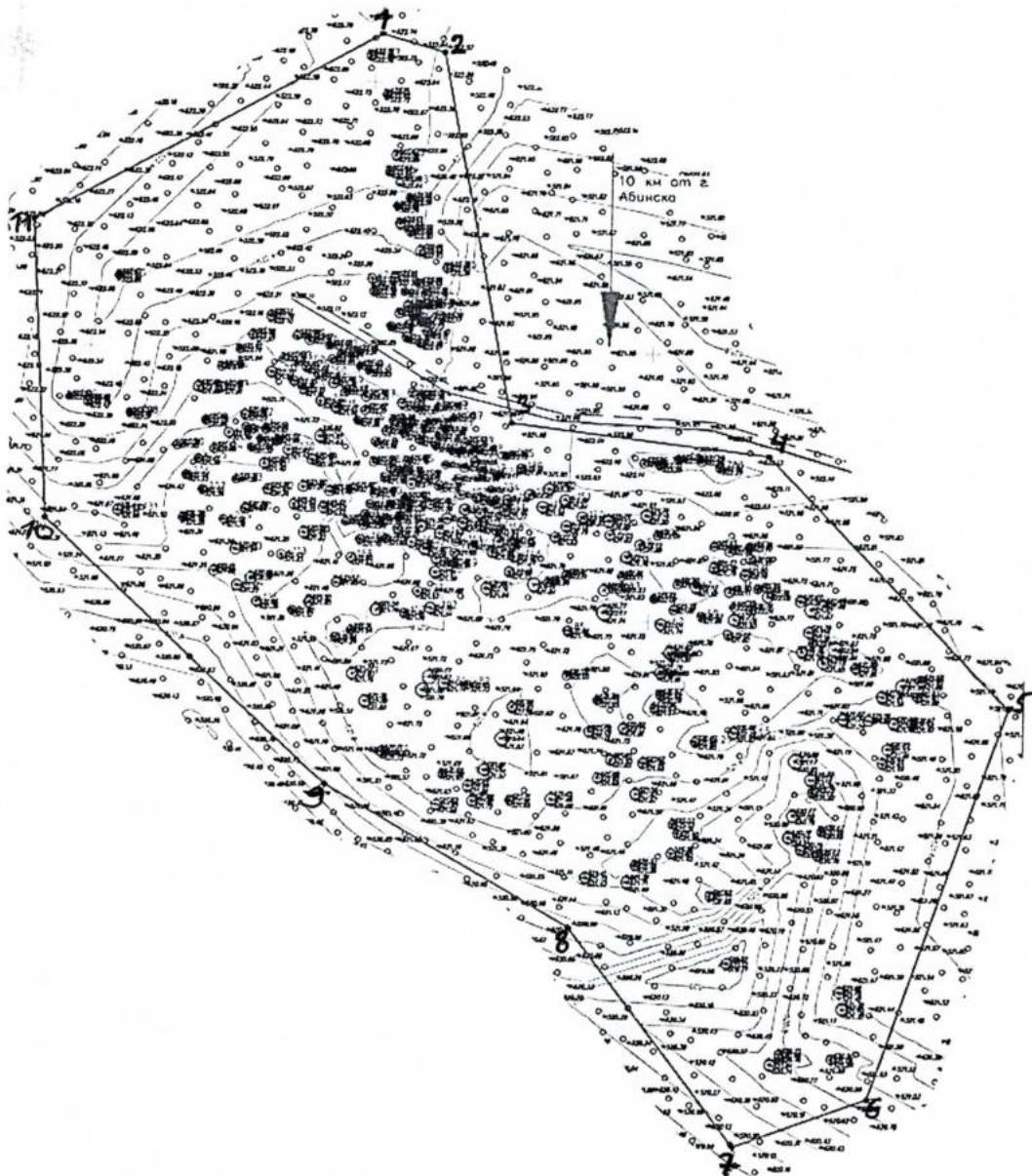


С.В. Онищенко






УТВЕРЖДЕНЫ
приказом администрации
Краснодарского края
от 19.01.2026 № 9-КН

ГРАНИЦЫ
территории объекта культурного наследия федерального значения
«Курганная группа «Грузинка 3» (372 насыпи)», XVII–XIX вв.,
Краснодарский край, Абинский район, г. Абинск, 10 км к югу от города,
у соединения хребта Грузинка и горы Шизе

Карта (схема) границ территории объекта культурного наследия



УСЛОВНЫЕ ОБОЗНАЧЕНИЯ

	горизонтали
	пола кургана
	граница территории объекта культурного наследия
	поворотная точка и ее номер
	точка фотофиксации

Перечень координат характерных (поворотных) точек границ территории
объекта культурного наследия

№ точки	WGS-84		МСК 23 (Зона 1)	
	СШ	ВД	X	Y
1	44.753588766	38.143586554	446617.60	1312802.40
2	44.753528979	38.143869021	446611.00	1312824.78
3	44.75228923	38.144186991	446473.28	1312850.23
4	44.75218717	38.145345119	446462.12	1312941.96
5	44.751352427	38.146437792	446369.53	1313028.67
6	44.750040912	38.14583491	446223.69	1312981.22
7	44.749881672	38.145237918	446205.90	1312933.98
8	44.750596971	38.144479193	446285.27	1312873.74
9	44.751069065	38.143373763	446337.56	1312786.10
10	44.751947769	38.14209667	446435.01	1312684.78
11	44.752952027	38.14203021	446546.60	1312679.30
1	44.753588766	38.143586554	446617.60	1312802.40

Заместитель начальника
управления государственной охраны
объектов культурного наследия
администрации Краснодарского края



С.В. Онищенко

Приложение 2

УТВЕРЖДЕН
приказом администрации
Краснодарского края
от 19.01.2026 № 9-КН

РЕЖИМ

использования территории объекта культурного наследия федерального значения «Курганная группа «Грузинка 3» (372 насыпи)», XVII–XIX вв., Краснодарский край, Абинский район, г. Абинск, 10 км к югу от города, у соединения хребта Грузинка и горы Шизе

На территории объекта культурного наследия запрещается строительство объектов капитального строительства и увеличение объемно-пространственных характеристик существующих на территории объекта культурного наследия объектов капитального строительства, проведение земляных, строительных, мелиоративных и иных работ, за исключением работ по сохранению объекта культурного наследия или его отдельных элементов, сохранению историко-градостроительной или природной среды объекта культурного наследия.

На территории объекта культурного наследия разрешается ведение хозяйственной деятельности, не противоречащей требованиям обеспечения сохранности объекта культурного наследия и позволяющей обеспечить функционирование объекта культурного наследия в современных условиях.

Границы территории объекта культурного наследия могут быть откорректированы по результатам археологических полевых работ.

Заместитель начальника
управления государственной охраны
объектов культурного наследия
администрации Краснодарского края



С.В. Онищенко