



**АДМИНИСТРАЦИЯ КРАСНОДАРСКОГО КРАЯ**  
**ПРИКАЗ**

от 19.01.2026

г. Краснодар

№ 10-КК

**Об утверждении границ и режима использования территории  
объекта культурного наследия федерального значения  
«Курганная группа «Грузинка 4» (7 насыпей)», XII–XIII вв.,  
Краснодарский край, Абинский район, г. Абинск, 9 км к югу от города,  
в верхней части Васикова хребта и хребта Грузинка на западном склоне**

В соответствии со статьями 3.1, 5.1, 9.1, 33 Федерального закона от 25 июня 2002 г. № 73-ФЗ «Об объектах культурного наследия (памятниках истории и культуры) народов Российской Федерации», статьей 3 Закона Краснодарского края от 23 июля 2015 г. № 3223-КЗ «Об объектах культурного наследия (памятниках истории и культуры) народов Российской Федерации, расположенных на территории Краснодарского края», приказом Министерства культуры Российской Федерации от 4 июня 2015 г. № 1745 «Об утверждении требований к составлению проектов границ территорий объектов культурного наследия», пунктом 2.3 Положения об управлении государственной охраны объектов культурного наследия администрации Краснодарского края, утвержденного постановлением главы администрации (губернатора) Краснодарского края от 8 декабря 2016 г. № 1000 «Об управлении государственной охраны объектов культурного наследия администрации Краснодарского края», п р и к а з ы в а ю:

1. Утвердить:

1) границы территории объекта культурного наследия федерального значения «Курганная группа «Грузинка 4» (7 насыпей)», XII–XIII вв., Краснодарский край, Абинский район, г. Абинск, 9 км к югу от города, в верхней части Васикова хребта и хребта Грузинка на западном склоне, согласно приложению 1 к настоящему приказу;

2) режим использования территории объекта культурного наследия федерального значения «Курганная группа «Грузинка 4» (7 насыпей)», XII–XIII вв., Краснодарский край, Абинский район, г. Абинск, 9 км к югу от города, в верхней части Васикова хребта и хребта Грузинка на западном склоне, согласно приложению 2 к настоящему приказу.

2. Отделу государственного учета объектов культурного наследия управления государственной охраны объектов культурного наследия администрации Краснодарского края (Гончаров А.В.) обеспечить:

1) размещение (опубликование) настоящего приказа на сайте в информационно-телекоммуникационной сети «Интернет» [admkrai.krasnodar.ru](http://admkrai.krasnodar.ru) и на «Официальном интернет-портале правовой информации» ([www.pravo.gov.ru](http://www.pravo.gov.ru));

2) направление в семидневный срок со дня принятия настоящего приказа его копии в Управление Министерства юстиции Российской Федерации по Краснодарскому краю;

3) направление в срок не более чем пять рабочих дней со дня принятия настоящего приказа его копии в филиал ППК «Роскадастр» по Краснодарскому краю;

4) направление в семидневный срок со дня принятия настоящего приказа его копии в администрацию муниципального образования Абинский муниципальный район Краснодарского края.

3. Контроль за выполнением настоящего приказа оставляю за собой.

4. Приказ вступает в силу на следующий день после его официального опубликования.

Заместитель начальника  
управления государственной охраны  
объектов культурного наследия  
администрации Краснодарского края



С.В. Онищенко

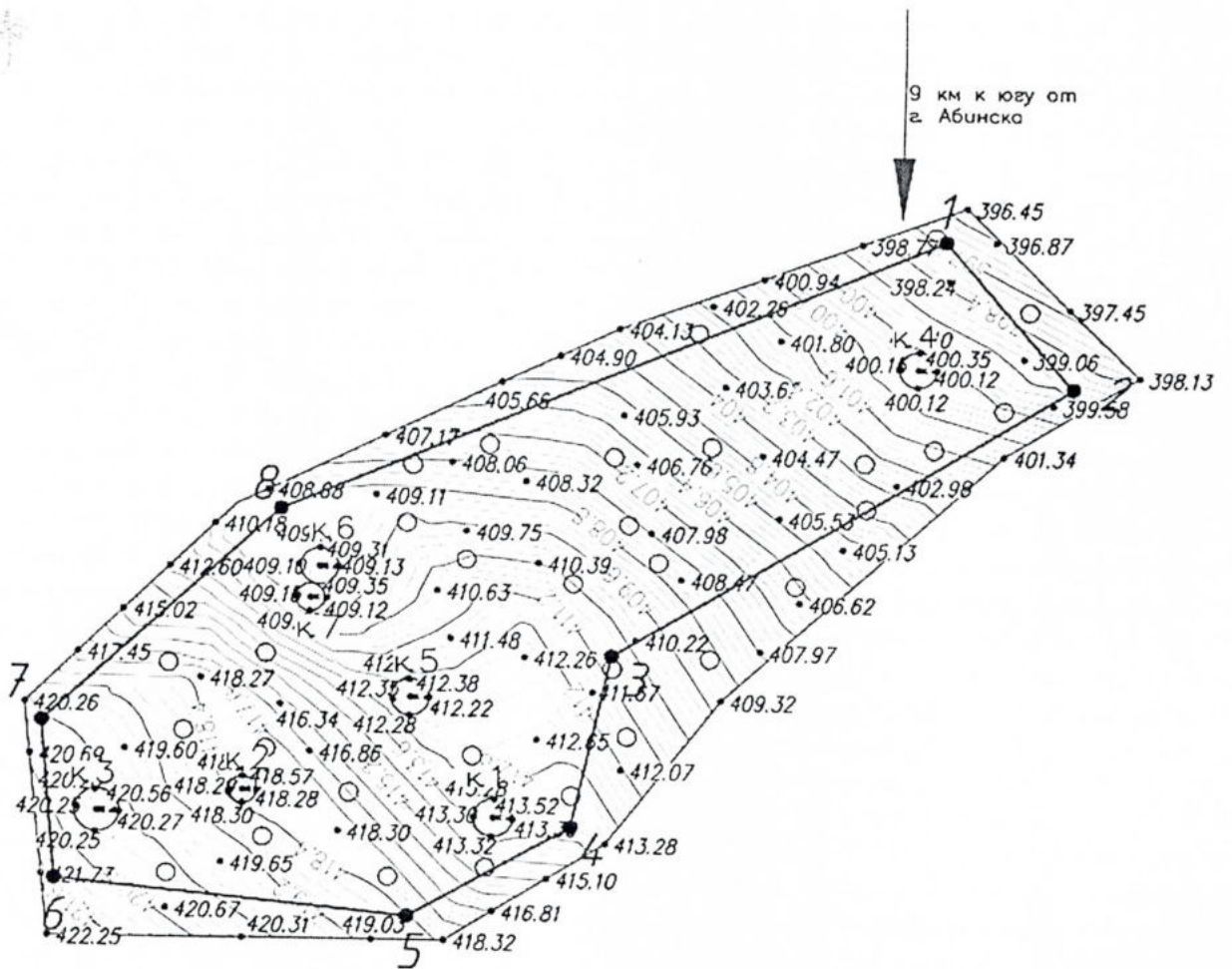
Приложение 1

УТВЕРЖДЕНЫ  
приказом администрации  
Краснодарского края  
от 19.01.2026 № 10-КН



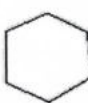


**ГРАНИЦЫ**

территории объекта культурного наследия федерального значения  
«Курганная группа «Грузинка 4» (7 насыпей)», XII–XIII вв.,  
Краснодарский край, Абинский район, г. Абинск, 9 км к югу от города,  
в верхней части Васикова хребта и хребта Грузинка на западном склоне

Карта (схема) границ территории объекта культурного наследия



## УСЛОВНЫЕ ОБОЗНАЧЕНИЯ

	горизонтали
	пола кургана
	граница территории объекта культурного наследия
	поворотная точка и ее номер
	точка фотофиксации

## Перечень координат характерных (поворотных) точек границ территории объекта культурного наследия

№ точки	WGS-84		МСК 23 (Зона 1)	
	СШ	ВД	X	Y
1	44.754208542	38.149937581	446687.48	1313305.16
2	44.754058459	38.150112187	446670.83	1313319.02
3	44.753783921	38.14948463	446640.22	1313269.39
4	44.753609065	38.149430457	446620.78	1313265.14
5	44.753514901	38.149208553	446610.28	1313247.59
6	44.753548715	38.148725851	446613.96	1313209.36
7	44.753711619	38.148706488	446632.06	1313207.79
8	44.753931347	38.149031801	446656.53	1313233.50
1	44.754208542	38.149937581	446687.48	1313305.16

Заместитель начальника  
управления государственной охраны  
объектов культурного наследия  
администрации Краснодарского края



С.В. Онищенко

Приложение 2

УТВЕРЖДЕН

приказом администрации  
Краснодарского края

от 19.01.2026 № 10-КН

### РЕЖИМ

**использования территории объекта культурного наследия федерального значения «Курганная группа «Грузинка 4» (7 насыпей)», XII–XIII вв., Краснодарский край, Абинский район, г. Абинск, 9 км к югу от города, в верхней части Васикова хребта и хребта Грузинка на западном склоне**

На территории объекта культурного наследия запрещается строительство объектов капитального строительства и увеличение объемно-пространственных характеристик существующих на территории объекта культурного наследия объектов капитального строительства, проведение земляных, строительных, мелиоративных и иных работ, за исключением работ по сохранению объекта культурного наследия или его отдельных элементов, сохранению историко-градостроительной или природной среды объекта культурного наследия.

На территории объекта культурного наследия разрешается ведение хозяйственной деятельности, не противоречащей требованиям обеспечения сохранности объекта культурного наследия и позволяющей обеспечить функционирование объекта культурного наследия в современных условиях.

Границы территории объекта культурного наследия могут быть откорректированы по результатам археологических полевых работ.

Заместитель начальника  
управления государственной охраны  
объектов культурного наследия  
администрации Краснодарского края



С.В. Онищенко