



**АДМИНИСТРАЦИЯ КРАСНОДАРСКОГО КРАЯ**  
**ПРИКАЗ**

от 19.01.2026

г. Краснодар

№ 17-КН

**Об утверждении границ и режима использования территории объекта культурного наследия федерального значения «Курганная группа «Абинская 6» (10 насыпей)», эпоха бронзы – средневековье, Краснодарский край, Абинский район, к востоку от г. Абинск, 3,15 км, пеленг 100 градусов к центру кургана 5 от ж/д моста через р. Абин**

В соответствии со статьями 3.1, 5.1, 9.1, 33 Федерального закона от 25 июня 2002 г. № 73-ФЗ «Об объектах культурного наследия (памятниках истории и культуры) народов Российской Федерации», статьей 3 Закона Краснодарского края от 23 июля 2015 г. № 3223-КЗ «Об объектах культурного наследия (памятниках истории и культуры) народов Российской Федерации, расположенных на территории Краснодарского края», приказом Министерства культуры Российской Федерации от 4 июня 2015 г. № 1745 «Об утверждении требований к составлению проектов границ территорий объектов культурного наследия», пунктом 2.3 Положения об управлении государственной охраны объектов культурного наследия администрации Краснодарского края, утвержденного постановлением главы администрации (губернатора) Краснодарского края от 8 декабря 2016 г. № 1000 «Об управлении государственной охраны объектов культурного наследия администрации Краснодарского края», п р и к а з ы в а ю:

1. Утвердить:

1) границы территории объекта культурного наследия федерального значения «Курганная группа «Абинская 6» (10 насыпей)», эпоха бронзы – средневековье, Краснодарский край, Абинский район, к востоку от г. Абинск, 3,15 км, пеленг 100 градусов к центру кургана 5 от ж/д моста через р. Абин, согласно приложению 1 к настоящему приказу;

2) режим использования территории объекта культурного наследия федерального значения «Курганная группа «Абинская 6» (10 насыпей)», эпоха бронзы – средневековье, Краснодарский край, Абинский район, к востоку

от г. Абинск, 3,15 км, пеленг 100 градусов к центру кургана 5 от ж/д моста через р. Абин, согласно приложению 2 к настоящему приказу.

2. Отделу государственного учета объектов культурного наследия управления государственной охраны объектов культурного наследия администрации Краснодарского края (Гончаров А.В.) обеспечить:

1) размещение (опубликование) настоящего приказа на сайте в информационно-телекоммуникационной сети «Интернет» [admkrain.krasnodar.ru](http://admkrain.krasnodar.ru) и на «Официальном интернет-портале правовой информации» ([www.pravo.gov.ru](http://www.pravo.gov.ru));

2) направление в семидневный срок со дня принятия настоящего приказа его копии в Управление Министерства юстиции Российской Федерации по Краснодарскому краю;

3) направление в срок не более чем пять рабочих дней со дня принятия настоящего приказа его копии в филиал ППК «Роскадастр» по Краснодарскому краю;

4) направление в семидневный срок со дня принятия настоящего приказа его копии в администрацию муниципального образования Абинский муниципальный район Краснодарского края.

3. Контроль за выполнением настоящего приказа оставляю за собой.

4. Приказ вступает в силу на следующий день после его официального опубликования.

Заместитель начальника  
управления государственной охраны  
объектов культурного наследия  
администрации Краснодарского края



С.В. Онищенко

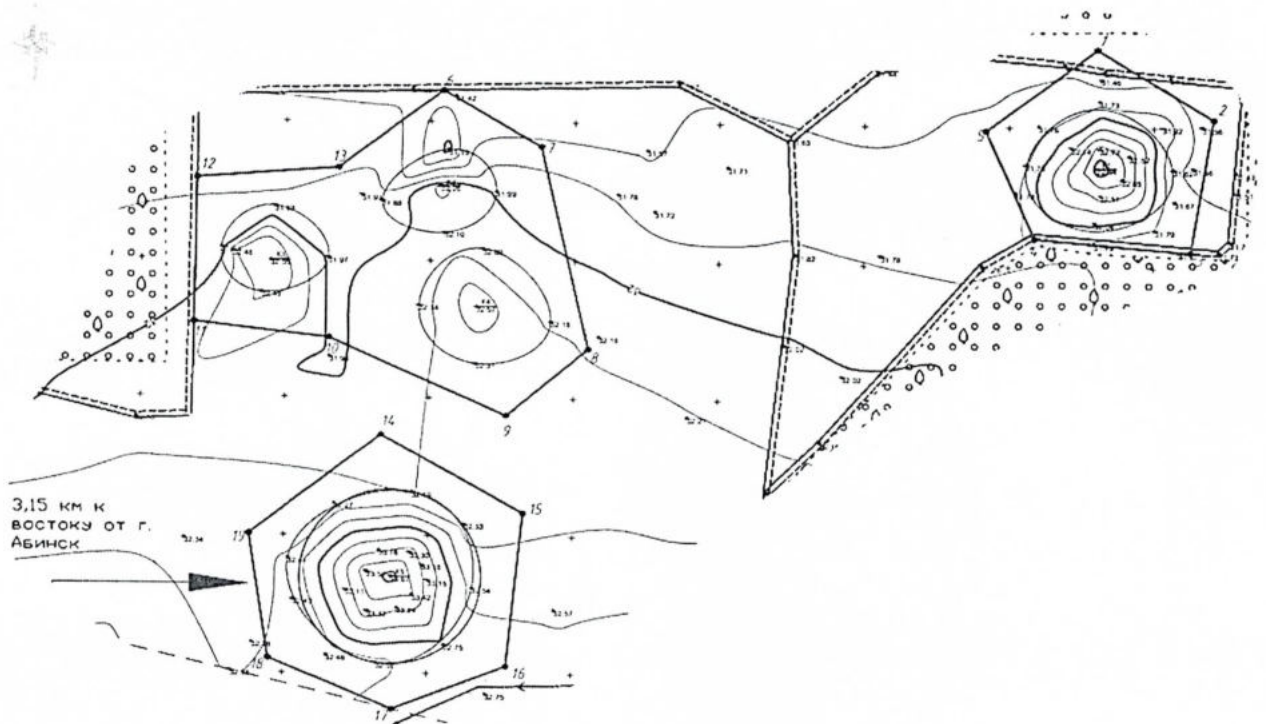
Приложение 1

УТВЕРЖДЕНЫ  
приказом администрации  
Краснодарского края  
от 19.01.2026 № 17-КК






**ГРАНИЦЫ**

территории объекта культурного наследия федерального значения  
«Курганная группа «Абинская 6» (10 насыпей)», эпоха бронзы –  
средневековье, Краснодарский край, Абинский район, к востоку  
от г. Абинск, 3,15 км, пеленг 100 градусов к центру кургана 5  
от ж/д моста через р. Абин

Карта (схема) границ территории объекта культурного наследия



*УСЛОВНЫЕ ОБОЗНАЧЕНИЯ*

-  горизонтали
-  пола кургана
-  граница территории  
объекта культурного  
наследия
-  1 поворотная точка и ее номер
-  точка фотофиксации

Перечень координат характерных (поворотных) точек границ территории  
объекта культурного наследия

№ точки	WGS-84		МСК 23 (Зона 1)	
	СШ	ВД	X	Y
Участок №1				
1	44.876880025	38.198070358	460328.67	1317080.51
2	44.876651160	38.198578632	460303.34	1317120.74
3	44.876222299	38.198478850	460255.66	1317112.98
4	44.876263973	38.197795388	460260.15	1317058.96
5	44.876610496	38.197581315	460298.61	1317041.94
1	44.876880025	38.198070358	460328.67	1317080.51
Участок №2				
6	44.876732562	38.195206856	460311.68	1316854.29
7	44.876547446	38.195635312	460291.20	1316888.19
8	44.875893798	38.195845687	460218.60	1316905.01
9	44.875671070	38.195487599	460193.78	1316876.78
10	44.875925666	38.194707905	460221.91	1316815.10
11	44.875973987	38.194114253	460227.16	1316768.17
12	44.876442197	38.194124469	460279.19	1316768.85
13	44.876476605	38.194746256	460283.15	1316817.97
6	44.876732562	38.195206856	460311.68	1316854.29
Участок №3				
14	44.875604896	38.194938668	460186.31	1316833.42
15	44.875353230	38.195563979	460158.47	1316882.91
16	44.874853679	38.195492721	460102.94	1316877.42
17	44.874710189	38.194993708	460086.90	1316838.03
18	44.874876951	38.194449981	460105.31	1316795.02
19	44.875282602	38.194362480	460150.38	1316787.99
14	44.875604896	38.194938668	460186.31	1316833.42

Заместитель начальника  
управления государственной охраны  
объектов культурного наследия  
администрации Краснодарского края



С.В. Онищенко

Приложение 2

УТВЕРЖДЕН  
приказом администрации  
Краснодарского края  
от 19.01.2026 № 17-КК

### РЕЖИМ

**использования территории объекта культурного наследия федерального значения «Курганная группа «Абинская 6» (10 насыпей)», эпоха бронзы – средневековье, Краснодарский край, Абинский район, к востоку от г. Абинск, 3,15 км, пеленг 100 градусов к центру кургана 5 от ж/д моста через р. Абин**

На территории объекта культурного наследия запрещается строительство объектов капитального строительства и увеличение объемно-пространственных характеристик существующих на территории объекта культурного наследия объектов капитального строительства, проведение земляных, строительных, мелиоративных и иных работ, за исключением работ по сохранению объекта культурного наследия или его отдельных элементов, сохранению историко-градостроительной или природной среды объекта культурного наследия.

На территории объекта культурного наследия разрешается ведение хозяйственной деятельности, не противоречащей требованиям обеспечения сохранности объекта культурного наследия и позволяющей обеспечить функционирование объекта культурного наследия в современных условиях.

Границы территории объекта культурного наследия могут быть откорректированы по результатам археологических полевых работ.

Заместитель начальника  
управления государственной охраны  
объектов культурного наследия  
администрации Краснодарского края



С.В. Онищенко