



АДМИНИСТРАЦИЯ КРАСНОДАРСКОГО КРАЯ  
ПРИКАЗ

от 02.02.2026

г. Краснодар

№ 40-КН

**Об утверждении границ и режима использования территории  
объекта культурного наследия федерального значения  
«Курганная группа «Абинская 8» (4 насыпи)», третье тысячелетие  
до н.э. – XVI в. н.э., Краснодарский край, Абинский район,  
г. Абинск, 2 км к востоку от города, 0,3 км к югу  
от автодороги Абинск — Краснодар**

В соответствии со статьями 3.1, 5.1, 9.1, 33 Федерального закона от 25 июня 2002 г. № 73-ФЗ «Об объектах культурного наследия (памятниках истории и культуры) народов Российской Федерации», статьей 3 Закона Краснодарского края от 23 июля 2015 г. № 3223-КЗ «Об объектах культурного наследия (памятниках истории и культуры) народов Российской Федерации, расположенных на территории Краснодарского края», приказом Министерства культуры Российской Федерации от 4 июня 2015 г. № 1745 «Об утверждении требований к составлению проектов границ территорий объектов культурного наследия», пунктом 2.3 Положения об управлении государственной охраны объектов культурного наследия администрации Краснодарского края, утвержденного постановлением главы администрации (губернатора) Краснодарского края от 8 декабря 2016 г. № 1000 «Об управлении государственной охраны объектов культурного наследия администрации Краснодарского края», п р и к а з ы в а ю:

1. Утвердить:

1) границы территории объекта культурного наследия федерального значения «Курганная группа «Абинская 8» (4 насыпи)», третье тысячелетие до н.э. – XVI в. н.э., Краснодарский край, Абинский район, г. Абинск, 2 км к востоку от города, 0,3 км к югу от автодороги Абинск — Краснодар, согласно приложению 1 к настоящему приказу;

2) режим использования территории объекта культурного наследия федерального значения «Курганная группа «Абинская 8» (4 насыпи)», третье тысячелетие до н.э. – XVI в. н.э., Краснодарский край, Абинский район, г. Абинск, 2 км к востоку от города, 0,3 км к югу

от автодороги Абинск — Краснодар, согласно приложению 2 к настоящему приказу.

2. Отделу государственного учета объектов культурного наследия управления государственной охраны объектов культурного наследия администрации Краснодарского края (Гончаров А.В.) обеспечить:

1) размещение (опубликование) настоящего приказа на сайте в информационно-телекоммуникационной сети «Интернет» [admkrain.krasnodar.ru](http://admkrain.krasnodar.ru) и на «Официальном интернет-портале правовой информации» ([www.pravo.gov.ru](http://www.pravo.gov.ru));

2) направление в семидневный срок со дня принятия настоящего приказа его копии в Управление Министерства юстиции Российской Федерации по Краснодарскому краю;

3) направление в срок не более чем пять рабочих дней со дня принятия настоящего приказа его копии в филиал ППК «Роскадастр» по Краснодарскому краю;

4) направление в семидневный срок со дня принятия настоящего приказа его копии в администрацию муниципального образования Абинский муниципальный район Краснодарского края.

3. Контроль за выполнением настоящего приказа оставляю за собой.

4. Приказ вступает в силу на следующий день после его официального опубликования.






Заместитель начальника  
управления государственной охраны  
объектов культурного наследия  
администрации Краснодарского края



С.В. Онищенко



## УСЛОВНЫЕ ОБОЗНАЧЕНИЯ

|   |   |
|---|---|
|  | горизонтали   |
|  | пола кургана  |
|  | граница территории<br>объекта культурного<br>наследия |
|  | поворотная точка и ее номер                           |
|  | точка фотофиксации                                    |

## Перечень координат характерных (поворотных) точек границ территории объекта культурного наследия

| № точки    | WGS-84       |              | МСК 23 (Зона 1) |            |
|------------|--------------|--------------|-----------------|------------|
|            | СШ           | ВД           | Х               | У          |
| Участок №1 |              |              |                 |            |
| 1          | 44.854332944 | 38.212759235 | 457826.20       | 1318248.23 |
| 2          | 44.854218531 | 38.213019856 | 457813.54       | 1318268.86 |
| 3          | 44.853942875 | 38.213074526 | 457782.92       | 1318273.27 |
| 4          | 44.853759925 | 38.212782278 | 457762.52       | 1318250.23 |
| 5          | 44.853831685 | 38.212407547 | 457770.41       | 1318220.58 |
| 6          | 44.854050063 | 38.212278064 | 457794.65       | 1318210.28 |
| 7          | 44.854285449 | 38.212455569 | 457820.85       | 1318224.24 |
| 1          | 44.854332944 | 38.212759235 | 457826.20       | 1318248.23 |
| Участок №2 |              |              |                 |            |
| 8          | 44.853994552 | 38.214042330 | 457788.88       | 1318349.76 |
| 9          | 44.853830221 | 38.214422067 | 457770.70       | 1318379.83 |
| 10         | 44.852981078 | 38.214321515 | 457676.31       | 1318372.15 |
| 11         | 44.852459480 | 38.213567230 | 457618.18       | 1318312.68 |
| 12         | 44.852660581 | 38.213155393 | 457640.44       | 1318280.07 |
| 13         | 44.853374105 | 38.213832857 | 457719.88       | 1318333.39 |
| 14         | 44.853874330 | 38.213650484 | 457775.43       | 1318318.82 |
| 8          | 44.853994552 | 38.214042330 | 457788.88       | 1318349.76 |

Заместитель начальника  
управления государственной охраны  
объектов культурного наследия  
администрации Краснодарского края



С.В. Онищенко

Приложение 2

УТВЕРЖДЕН  
приказом администрации  
Краснодарского края  
от 02.02.2026 № 40-КН

### РЕЖИМ

**использования территории объекта культурного наследия федерального значения «Курганная группа «Абинская 8» (4 насыпи)»,  
третье тысячелетие до н.э. – XVI в. н.э., Краснодарский край,  
Абинский район, г. Абинск, 2 км к востоку от города,  
0,3 км к югу от автодороги Абинск — Краснодар**

На территории объекта культурного наследия запрещается строительство объектов капитального строительства и увеличение объемно-пространственных характеристик существующих на территории объекта культурного наследия объектов капитального строительства, проведение земляных, строительных, мелиоративных и иных работ, за исключением работ по сохранению объекта культурного наследия или его отдельных элементов, сохранению историко-градостроительной или природной среды объекта культурного наследия.

На территории объекта культурного наследия разрешается ведение хозяйственной деятельности, не противоречащей требованиям обеспечения сохранности объекта культурного наследия и позволяющей обеспечить функционирование объекта культурного наследия в современных условиях.

Границы территории объекта культурного наследия могут быть откорректированы по результатам археологических полевых работ.

Заместитель начальника  
управления государственной охраны  
объектов культурного наследия  
администрации Краснодарского края



С.В. Онищенко