



АДМИНИСТРАЦИЯ КРАСНОДАРСКОГО КРАЯ
ПРИКАЗ

от 02.02.2026

г. Краснодар

№ 44-КН

**Об утверждении границ и режима использования территории
объекта культурного наследия федерального значения
«Курганная группа «Бугундырь 14» (2 насыпи)», третье тысячелетие
до н.э. – XVI в. н.э., Краснодарский край, Абинский район,
г. Абинск, 6,2 км к северо-востоку от города,
1,5 км к юго-западу от хутора Коровкин**

В соответствии со статьями 3.1, 5.1, 9.1, 33 Федерального закона от 25 июня 2002 г. № 73-ФЗ «Об объектах культурного наследия (памятниках истории и культуры) народов Российской Федерации», статьей 3 Закона Краснодарского края от 23 июля 2015 г. № 3223-КЗ «Об объектах культурного наследия (памятниках истории и культуры) народов Российской Федерации, расположенных на территории Краснодарского края», приказом Министерства культуры Российской Федерации от 4 июня 2015 г. № 1745 «Об утверждении требований к составлению проектов границ территорий объектов культурного наследия», пунктом 2.3 Положения об управлении государственной охраны объектов культурного наследия администрации Краснодарского края, утвержденного постановлением главы администрации (губернатора) Краснодарского края от 8 декабря 2016 г. № 1000 «Об управлении государственной охраны объектов культурного наследия администрации Краснодарского края», п р и к а з ы в а ю:

1. Утвердить:

1) границы территории объекта культурного наследия федерального значения «Курганная группа «Бугундырь 14» (2 насыпи)», третье тысячелетие до н.э. – XVI в. н.э., Краснодарский край, Абинский район, г. Абинск, 6,2 км к северо-востоку от города, 1,5 км к юго-западу от хутора Коровкин, согласно приложению 1 к настоящему приказу;

2) режим использования территории объекта культурного наследия федерального значения «Курганная группа «Бугундырь 14» (2 насыпи)», третье тысячелетие до н.э. – XVI в. н.э., Краснодарский край,

Абинский район, г. Абинск, 6,2 км к северо–востоку от города, 1,5 км к юго–западу от хутора Коровкин, согласно приложению 2 к настоящему приказу.

2. Отделу государственного учета объектов культурного наследия управления государственной охраны объектов культурного наследия администрации Краснодарского края (Гончаров А.В.) обеспечить:

1) размещение (опубликование) настоящего приказа на сайте в информационно-телекоммуникационной сети «Интернет» admkrain.krasnodar.ru и на «Официальном интернет-портале правовой информации» (www.pravo.gov.ru);

2) направление в семидневный срок со дня принятия настоящего приказа его копии в Управление Министерства юстиции Российской Федерации по Краснодарскому краю;

3) направление в срок не более чем пять рабочих дней со дня принятия настоящего приказа его копии в филиал ППК «Роскадастр» по Краснодарскому краю;

4) направление в семидневный срок со дня принятия настоящего приказа его копии в администрацию муниципального образования Абинский муниципальный район Краснодарского края.

3. Контроль за выполнением настоящего приказа оставляю за собой.

4. Приказ вступает в силу на следующий день после его официального опубликования.

Заместитель начальника
управления государственной охраны
объектов культурного наследия
администрации Краснодарского края



С.В. Онищенко

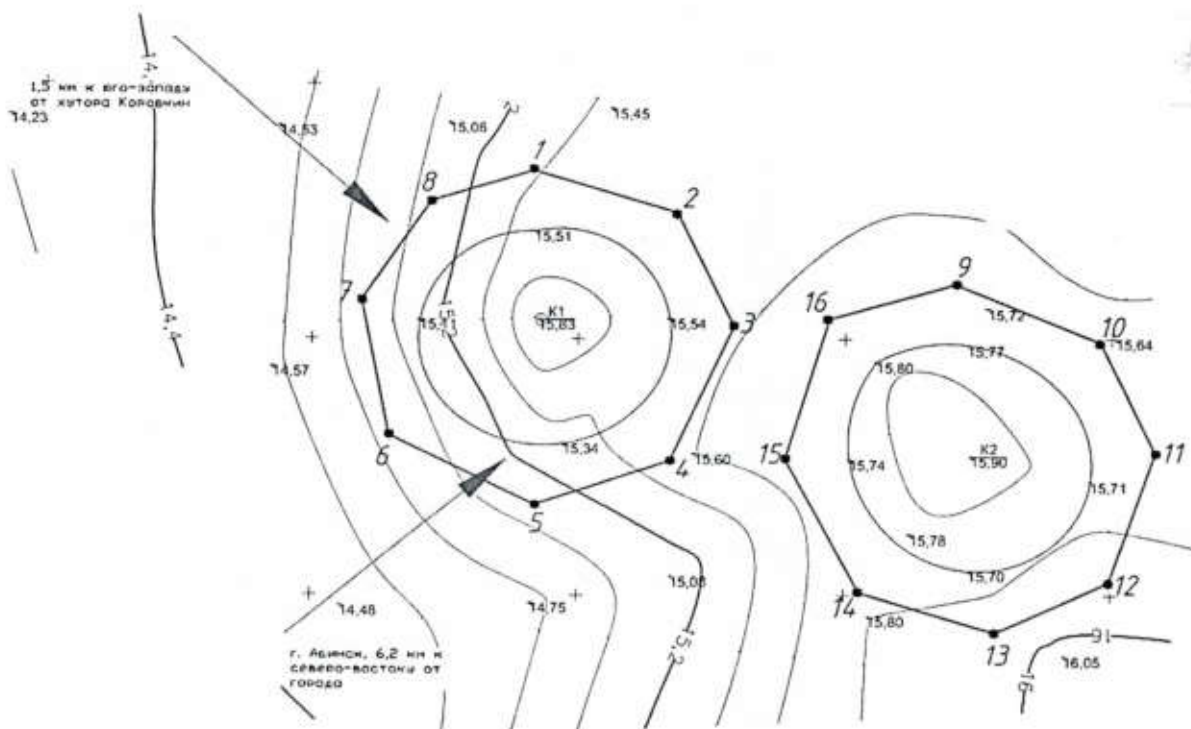
Приложение 1

УТВЕРЖДЕНЫ
приказом администрации
Краснодарского края
от 02.02.2026 № 44-КН






ГРАНИЦЫ

территории объекта культурного наследия федерального значения
«Курганная группа «Бугундырь 14» (2 насыпи)», третье тысячелетие
до н.э. – XVI в. н.э., Краснодарский край, Абинский район,
г. Абинск, 6,2 км к северо-востоку от города,
1,5 км к юго-западу от хутора Коровкии

Карта (схема) границ территории объекта культурного наследия



УСЛОВНЫЕ ОБОЗНАЧЕНИЯ

-  горизонтали
-  пола кургана
-  граница территории объекта культурного наследия
-  1
поворотная точка и ее номер
-  точки фиксации

Перечень координат характерных (поворотных) точек границ территории
объекта культурного наследия

№ точки	WGS-84		МСК 23 (Зона 1)	
	СШ	ВД	X	Y
Участок №1				
1	44.927688156	38.233865296	465983.06	1319891.45
2	44.927612623	38.234206415	465974.75	1319918.41
3	44.927412096	38.234341441	465952.50	1319929.13
4	44.927177216	38.234190931	465926.36	1319917.33
5	44.927099518	38.233869534	465917.65	1319891.99
6	44.927223308	38.23352353	465931.32	1319864.63
7	44.927459871	38.233456607	465957.59	1319859.26
8	44.927634409	38.233622142	465977.03	1319872.27
1	44.927688156	38.233865296	465983.06	1319891.45
Участок №2				
9	44.927484928	38.234867193	465960.72	1319970.62
10	44.927381629	38.235211133	465949.33	1319997.80
11	44.927187792	38.235342216	465927.82	1320008.22
12	44.926960819	38.235233227	465902.57	1319999.69
13	44.926873391	38.234963972	465892.78	1319978.47
14	44.926944769	38.23463954	465900.64	1319952.83
15	44.927179463	38.234464223	465926.68	1319938.91
16	44.9274247	38.234568301	465953.95	1319947.04
9	44.927484928	38.234867193	465960.72	1319970.62

Заместитель начальника
управления государственной охраны
объектов культурного наследия
администрации Краснодарского края



С.В. Онищенко

Приложение 2

УТВЕРЖДЕН
приказом администрации
Краснодарского края
от 02.02.2026 № 44-КН

РЕЖИМ

использования территории объекта культурного наследия федерального значения «Курганная группа «Бугундырь 14» (2 насыпи)», третье тысячелетие до н.э. – XVI в. н.э., Краснодарский край, Абинский район, г. Абинск, 6,2 км к северо-востоку от города, 1,5 км к юго-западу от хутора Коровкин

На территории объекта культурного наследия запрещается строительство объектов капитального строительства и увеличение объемно-пространственных характеристик существующих на территории объекта культурного наследия объектов капитального строительства, проведение земляных, строительных, мелиоративных и иных работ, за исключением работ по сохранению объекта культурного наследия или его отдельных элементов, сохранению историко-градостроительной или природной среды объекта культурного наследия.

На территории объекта культурного наследия разрешается ведение хозяйственной деятельности, не противоречащей требованиям обеспечения сохранности объекта культурного наследия и позволяющей обеспечить функционирование объекта культурного наследия в современных условиях.

Границы территории объекта культурного наследия могут быть откорректированы по результатам археологических полевых работ.

Заместитель начальника
управления государственной охраны
объектов культурного наследия
администрации Краснодарского края



С.В. Онищенко