



АДМИНИСТРАЦИЯ КРАСНОДАРСКОГО КРАЯ
ПРИКАЗ

от 02.02.2026

г. Краснодар

№ 45-КК

**Об утверждении границ и режима использования территории
объекта культурного наследия федерального значения
«Курганная группа «Бугундырь 15» (3 насыпи)», III тыс. до н.э. –
XVI в. н.э., Краснодарский край, Абинский район,
к северо-востоку от г. Абинска; 4,45 км, пеленг 61 градус
от кургана к ж/д мосту через р. Абин**

В соответствии со статьями 3.1, 5.1, 9.1, 33 Федерального закона от 25 июня 2002 г. № 73-ФЗ «Об объектах культурного наследия (памятниках истории и культуры) народов Российской Федерации», статьей 3 Закона Краснодарского края от 23 июля 2015 г. № 3223-КЗ «Об объектах культурного наследия (памятниках истории и культуры) народов Российской Федерации, расположенных на территории Краснодарского края», приказом Министерства культуры Российской Федерации от 4 июня 2015 г. № 1745 «Об утверждении требований к составлению проектов границ территорий объектов культурного наследия», пунктом 2.3 Положения об управлении государственной охраны объектов культурного наследия администрации Краснодарского края, утвержденного постановлением главы администрации (губернатора) Краснодарского края от 8 декабря 2016 г. № 1000 «Об управлении государственной охраны объектов культурного наследия администрации Краснодарского края», п р и к а з ы в а ю:

1. Утвердить:

1) границы территории объекта культурного наследия федерального значения «Курганная группа «Бугундырь 15» (3 насыпи)», III тыс. до н.э. – XVI в. н.э., Краснодарский край, Абинский район, к северо-востоку от г. Абинска; 4,45 км, пеленг 61 градус от кургана к ж/д мосту через р. Абин, согласно приложению 1 к настоящему приказу;

2) режим использования территории объекта культурного наследия федерального значения «Курганная группа «Бугундырь 15» (3 насыпи)», III тыс. до н.э. – XVI в. н.э., Краснодарский край, Абинский район, к северо-

востоку от г. Абинска; 4,45 км, пеленг 61 градус от кургана к ж/д мосту через р. Абин, согласно приложению 2 к настоящему приказу.

2. Отделу государственного учета объектов культурного наследия управления государственной охраны объектов культурного наследия администрации Краснодарского края (Гончаров А.В.) обеспечить:

1) размещение (опубликование) настоящего приказа на сайте в информационно-телекоммуникационной сети «Интернет» admkrai.krasnodar.ru и на «Официальном интернет-портале правовой информации» (www.pravo.gov.ru);

2) направление в семидневный срок со дня принятия настоящего приказа его копии в Управление Министерства юстиции Российской Федерации по Краснодарскому краю;

3) направление в срок не более чем пять рабочих дней со дня принятия настоящего приказа его копии в филиал ППК «Роскадастр» по Краснодарскому краю;

4) направление в семидневный срок со дня принятия настоящего приказа его копии в администрацию муниципального образования Абинский муниципальный район Краснодарского края.

3. Контроль за выполнением настоящего приказа оставляю за собой.

4. Приказ вступает в силу на следующий день после его официального опубликования.

Заместитель начальника
управления государственной охраны
объектов культурного наследия
администрации Краснодарского края



С.В. Онищенко

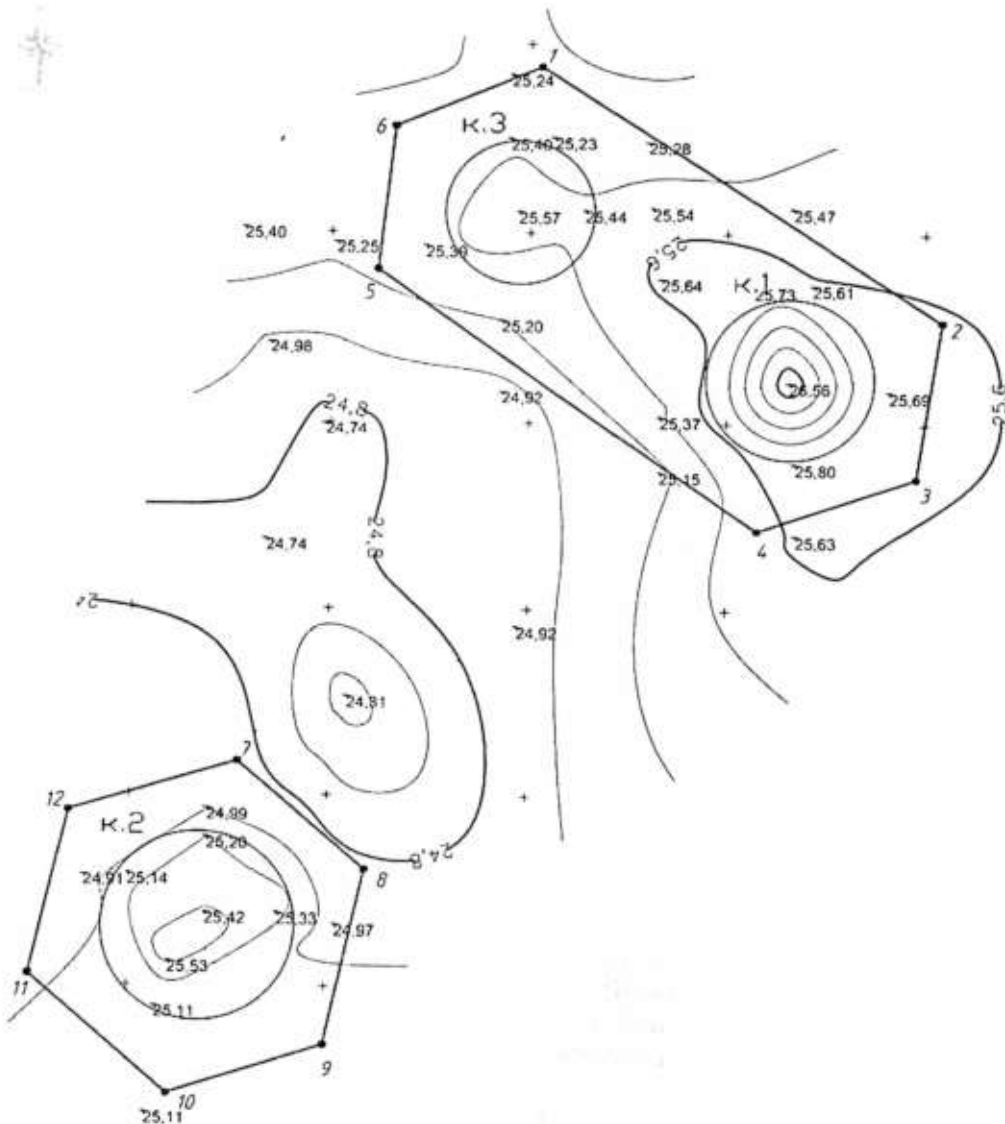
Приложение 1

УТВЕРЖДЕНЫ
приказом администрации
Краснодарского края
от 02.02.2026 № 45-кн






ГРАНИЦЫ

**территории объекта культурного наследия федерального значения
«Курганная группа «Бугундырь 15» (3 насыпи)», III тыс. до н.э. –
XVI в. н.э., Краснодарский край, Абинский район,
к северо-востоку от г. Абинска; 4,45 км, пеленг 61 градус
от кургана к ж/д мосту через р. Абин**

Карта (схема) границ территории объекта культурного наследия



УСЛОВНЫЕ ОБОЗНАЧЕНИЯ

	горизонтали
	пола кургана
	граница территории объекта культурного наследия
	поворотная точка и ее номер
	точка фотофиксации

Перечень координат характерных (поворотных) точек границ территории объекта культурного наследия

№ точки	WGS-84		МСК 23 (Зона I)	
	СШ	ВД	X	Y
Участок №1				
1	44.899952269	38.204134903	462893.96	1317552.73
2	44.899349115	38.205418335	462827.21	1317654.28
3	44.898975112	38.205336634	462785.62	1317647.94
4	44.898846922	38.204827422	462771.27	1317607.76
5	44.899470654	38.203611754	462840.32	1317511.56
6	44.899810749	38.203666541	462878.13	1317515.78
1	44.899952269	38.204134903	462893.96	1317552.73
Участок №2				
7	44.898289128	38.203171868	462708.93	1317477.17
8	44.898031838	38.203581971	462680.42	1317509.64
9	44.897619993	38.203457558	462634.63	1317499.93
10	44.897502001	38.202957750	462621.41	1317460.49
11	44.897783616	38.202509465	462652.61	1317425.00
12	44.898167500	38.202633210	462695.29	1317434.66
7	44.898289128	38.203171868	462708.93	1317477.17

Заместитель начальника
управления государственной охраны
объектов культурного наследия
администрации Краснодарского края



С.В. Онищенко

Приложение 2

УТВЕРЖДЕН
приказом администрации
Краснодарского края
от 02.02.2026 № 45-КН

**РЕЖИМ
использования территории объекта культурного наследия федерального
значения «Курганная группа «Бугундырь 15» (3 насыпи)»,
III тыс. до н.э. – XVI в. н.э., Краснодарский край, Абинский район,
к северо-востоку от г. Абинска; 4,45 км, пеленг 61 градус
от кургана к ж/д мосту через р. Абин**

На территории объекта культурного наследия запрещается строительство объектов капитального строительства и увеличение объемно-пространственных характеристик существующих на территории объекта культурного наследия объектов капитального строительства, проведение земляных, строительных, мелиоративных и иных работ, за исключением работ по сохранению объекта культурного наследия или его отдельных элементов, сохранению историко-градостроительной или природной среды объекта культурного наследия.

На территории объекта культурного наследия разрешается ведение хозяйственной деятельности, не противоречащей требованиям обеспечения сохранности объекта культурного наследия и позволяющей обеспечить функционирование объекта культурного наследия в современных условиях.

Границы территории объекта культурного наследия могут быть откорректированы по результатам археологических полевых работ.

Заместитель начальника
управления государственной охраны
объектов культурного наследия
администрации Краснодарского края



С.В. Онищенко