



**АДМИНИСТРАЦИЯ КРАСНОДАРСКОГО КРАЯ**  
**ПРИКАЗ**

от 02.02.2026

г. Краснодар

№ 48-КН

**Об утверждении границ и режима использования территории объекта культурного наследия федерального значения «Курган «Бугундырь 18», III тыс. до н.э. – XVI в. н.э., Краснодарский край, Абинский район, г. Абинск, 0,15 км к востоку от дороги, идущей от автодороги Абинск – Краснодар к пос. Пролетарий в 1 км**

В соответствии со статьями 3.1, 5.1, 9.1, 33 Федерального закона от 25 июня 2002 г. № 73-ФЗ «Об объектах культурного наследия (памятниках истории и культуры) народов Российской Федерации», статьей 3 Закона Краснодарского края от 23 июля 2015 г. № 3223-КЗ «Об объектах культурного наследия (памятниках истории и культуры) народов Российской Федерации, расположенных на территории Краснодарского края», приказом Министерства культуры Российской Федерации от 4 июня 2015 г. № 1745 «Об утверждении требований к составлению проектов границ территорий объектов культурного наследия», пунктом 2.3 Положения об управлении государственной охраны объектов культурного наследия администрации Краснодарского края, утвержденного постановлением главы администрации (губернатора) Краснодарского края от 8 декабря 2016 г. № 1000 «Об управлении государственной охраны объектов культурного наследия администрации Краснодарского края», п р и к а з ы в а ю:

1. Утвердить:

1) границы территории объекта культурного наследия федерального значения «Курган «Бугундырь 18», III тыс. до н.э. – XVI в. н.э., Краснодарский край, Абинский район, г. Абинск, 0,15 км к востоку от дороги, идущей от автодороги Абинск – Краснодар к пос. Пролетарий в 1 км, согласно приложению 1 к настоящему приказу;

2) режим использования территории объекта культурного наследия федерального значения «Курган «Бугундырь 18», III тыс. до н.э. – XVI в. н.э., Краснодарский край, Абинский район, г. Абинск, 0,15 км к востоку от дороги,

идущей от автодороги Абинск – Краснодар к пос. Пролетарий в 1 км, согласно приложению 2 к настоящему приказу.

2. Отделу государственного учета объектов культурного наследия управления государственной охраны объектов культурного наследия администрации Краснодарского края (Гончаров А.В.) обеспечить:

1) размещение (опубликование) настоящего приказа на сайте в информационно-телекоммуникационной сети «Интернет» [admkrai.krasnodar.ru](http://admkrai.krasnodar.ru) и на «Официальном интернет-портале правовой информации» ([www.pravo.gov.ru](http://www.pravo.gov.ru));

2) направление в семидневный срок со дня принятия настоящего приказа его копии в Управление Министерства юстиции Российской Федерации по Краснодарскому краю;

3) направление в срок не более чем пять рабочих дней со дня принятия настоящего приказа его копии в филиал ППК «Роскадастр» по Краснодарскому краю;

4) направление в семидневный срок со дня принятия настоящего приказа его копии в администрацию муниципального образования Абинский муниципальный район Краснодарского края.

3. Контроль за выполнением настоящего приказа оставляю за собой.

4. Приказ вступает в силу на следующий день после его официального опубликования.







Заместитель начальника  
управления государственной охраны  
объектов культурного наследия  
администрации Краснодарского края



С.В. Онищенко



## УСЛОВНЫЕ ОБОЗНАЧЕНИЯ

-  горизонтали  
 пола кургана  
 граница территории  
 объекта культурного  
 наследия  
 1  
 поворотная точка и ее номер  
 точка фотофиксации

Перечень координат характерных (поворотных) точек границ территории  
объекта культурного наследия

№ точки	WGS-84		МСК 23 (Зона 1)	
	СШ	ВД	X	Y
1	44.863046514	38.239172144	458800.75	1320333.02
2	44.862910047	38.239437779	458785.65	1320354.06
3	44.862707385	38.239418462	458763.13	1320352.61
4	44.862601776	38.239083938	458751.31	1320326.20
5	44.862790315	38.238833422	458772.20	1320306.34
6	44.862992136	38.238939106	458794.65	1320314.62
1	44.863046514	38.239172144	458800.75	1320333.02

Заместитель начальника  
управления государственной охраны  
объектов культурного наследия  
администрации Краснодарского края



С.В. Онищенко

Приложение 2

УТВЕРЖДЕН  
приказом администрации  
Краснодарского края  
от 02.02.2026 № 48-КН

### РЕЖИМ

**использования территории объекта культурного наследия федерального значения «Курган «Бугундырь 18», III тыс. до н.э. – XVI в. н.э., Краснодарский край, Абинский район, г. Абинск, 0,15 км к востоку от дороги, идущей от автодороги Абинск – Краснодар к пос. Пролетарий в 1 км**

На территории объекта культурного наследия запрещается строительство объектов капитального строительства и увеличение объемно-пространственных характеристик существующих на территории объекта культурного наследия объектов капитального строительства, проведение земляных, строительных, мелиоративных и иных работ, за исключением работ по сохранению объекта культурного наследия или его отдельных элементов, сохранению историко-градостроительной или природной среды объекта культурного наследия.

На территории объекта культурного наследия разрешается ведение хозяйственной деятельности, не противоречащей требованиям обеспечения сохранности объекта культурного наследия и позволяющей обеспечить функционирование объекта культурного наследия в современных условиях.

Границы территории объекта культурного наследия могут быть откорректированы по результатам археологических полевых работ.

Заместитель начальника  
управления государственной охраны  
объектов культурного наследия  
администрации Краснодарского края



С.В. Онищенко