



**АДМИНИСТРАЦИЯ КРАСНОДАРСКОГО КРАЯ**  
**ПРИКАЗ**

от 03.02.2026

г. Краснодар

№ 54-кк

**Об утверждении границ и режима использования территории объекта культурного наследия федерального значения «Курганная группа «Нуджина 2» (17 насыпей)», XII–XIV вв., Краснодарский край, Абинский район, пос. Ахтырский, 12,3 км к югу от поселка, на левом берегу ручья в щели Нуджина**

В соответствии со статьями 3.1, 5.1, 9.1, 33 Федерального закона от 25 июня 2002 г. № 73-ФЗ «Об объектах культурного наследия (памятниках истории и культуры) народов Российской Федерации», статьей 3 Закона Краснодарского края от 23 июля 2015 г. № 3223-КЗ «Об объектах культурного наследия (памятниках истории и культуры) народов Российской Федерации, расположенных на территории Краснодарского края», приказом Министерства культуры Российской Федерации от 4 июня 2015 г. № 1745 «Об утверждении требований к составлению проектов границ территорий объектов культурного наследия», пунктом 2.3 Положения об управлении государственной охраны объектов культурного наследия администрации Краснодарского края, утвержденного постановлением главы администрации (губернатора) Краснодарского края от 8 декабря 2016 г. № 1000 «Об управлении государственной охраны объектов культурного наследия администрации Краснодарского края», п р и к а з ы в а ю:

1. Утвердить:

1) границы территории объекта культурного наследия федерального значения «Курганная группа «Нуджина 2» (17 насыпей)», XII–XIV вв., Краснодарский край, Абинский район, пос. Ахтырский, 12,3 км к югу от поселка, на левом берегу ручья в щели Нуджина, согласно приложению 1 к настоящему приказу;

2) режим использования территории объекта культурного наследия федерального значения «Курганная группа «Нуджина 2» (17 насыпей)», XII–XIV вв., Краснодарский край, Абинский район, пос. Ахтырский, 12,3 км к югу от поселка, на левом берегу ручья в щели Нуджина, согласно приложению 2 к настоящему приказу.

2. Отделу государственного учета объектов культурного наследия управления государственной охраны объектов культурного наследия администрации Краснодарского края (Гончаров А.В.) обеспечить:

1) размещение (опубликование) настоящего приказа на сайте в информационно-телекоммуникационной сети «Интернет» [admkrain.krasnodar.ru](http://admkrain.krasnodar.ru) и на «Официальном интернет-портале правовой информации» ([www.pravo.gov.ru](http://www.pravo.gov.ru));

2) направление в семидневный срок со дня принятия настоящего приказа его копии в Управление Министерства юстиции Российской Федерации по Краснодарскому краю;

3) направление в срок не более чем пять рабочих дней со дня принятия настоящего приказа его копии в филиал ППК «Роскадастр» по Краснодарскому краю;

4) направление в семидневный срок со дня принятия настоящего приказа его копии в администрацию муниципального образования Абинский муниципальный район Краснодарского края.

3. Контроль за выполнением настоящего приказа оставляю за собой.

4. Приказ вступает в силу на следующий день после его официального опубликования.

Заместитель начальника  
управления государственной охраны  
объектов культурного наследия  
администрации Краснодарского края



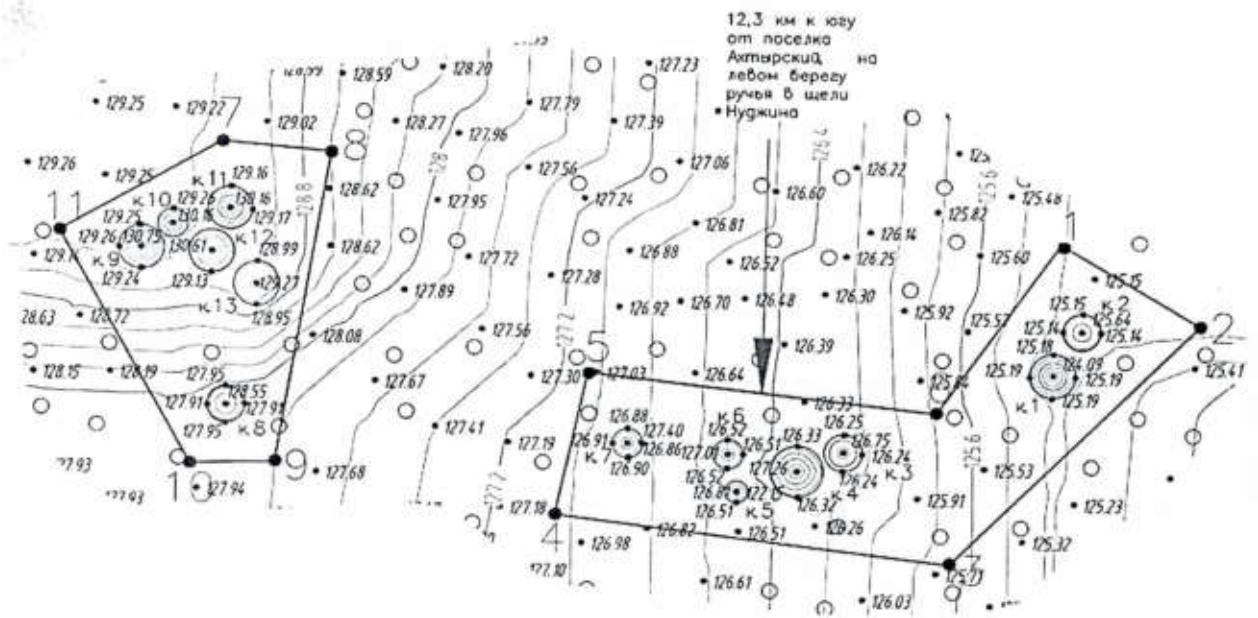
С.В. Онищенко

Приложение 1






УТВЕРЖДЕНЫ  
приказом администрации  
Краснодарского края  
от 03.02.2026 № 54-КН

**ГРАНИЦЫ**  
территории объекта культурного наследия федерального значения  
«Курганная группа «Нуджина 2» (17 насыпей)», XII–XIV вв.,  
Краснодарский край, Абинский район, пос. Ахтырский,  
12,3 км к югу от поселка, на левом берегу ручья в щели Нуджина

Карта (схема) границ территории объекта культурного наследия



*УСЛОВНЫЕ ОБОЗНАЧЕНИЯ*

-  горизонтали
-  пола кургана
-  граница территории объекта культурного наследия
-  1 поворотная точка и ее номер
-  точка фотофиксации

Перечень координат характерных (поворотных) точек границ территории  
объекта культурного наследия

№ точки	WGS-84		МСК 23 (Зона 1)	
	СШ	ВД	X	Y
Участок №1				
1	44.732126823	38.250511177	444254.80	1321276.95
2	44.732026443	38.250741775	444243.71	1321295.25
3	44.731732141	38.25032899	444210.90	1321262.66
4	44.731791025	38.249674843	444217.27	1321210.82
5	44.731966152	38.249727821	444236.75	1321214.95
6	44.731918064	38.250305985	444231.55	1321260.77
1	44.732126823	38.250511177	444254.80	1321276.95
Участок №2				
7	44.732249411	38.249118351	444268.07	1321166.57
8	44.732237452	38.249300172	444266.78	1321180.98
9	44.731852598	38.249209196	444223.99	1321173.91
10	44.731851074	38.249067572	444223.79	1321162.70
11	44.732136672	38.248848575	444255.47	1321145.24
7	44.732249411	38.249118351	444268.07	1321166.57

Заместитель начальника  
управления государственной охраны  
объектов культурного наследия  
администрации Краснодарского края



С.В. Онищенко

Приложение 2

УТВЕРЖДЕН  
приказом администрации  
Краснодарского края  
от 03.02.2026 № 54-КН

### РЕЖИМ

**использования территории объекта культурного наследия федерального значения «Курганная группа «Нуджина 2» (17 насыпей)», XII–XIV вв., Краснодарский край, Абинский район, пос. Ахтырский, 12,3 км к югу от поселка, на левом берегу ручья в щели Нуджина**

На территории объекта культурного наследия запрещается строительство объектов капитального строительства и увеличение объемно-пространственных характеристик существующих на территории объекта культурного наследия объектов капитального строительства, проведение земляных, строительных, мелиоративных и иных работ, за исключением работ по сохранению объекта культурного наследия или его отдельных элементов, сохранению историко-градостроительной или природной среды объекта культурного наследия.

На территории объекта культурного наследия разрешается ведение хозяйственной деятельности, не противоречащей требованиям обеспечения сохранности объекта культурного наследия и позволяющей обеспечить функционирование объекта культурного наследия в современных условиях.

Границы территории объекта культурного наследия могут быть откорректированы по результатам археологических полевых работ.

Заместитель начальника  
управления государственной охраны  
объектов культурного наследия  
администрации Краснодарского края



С.В. Онищенко