



**АДМИНИСТРАЦИЯ КРАСНОДАРСКОГО КРАЯ**  
**ПРИКАЗ**

от 03.02.2026

г. Краснодар

№ 62-КН

**Об утверждении границ и режима использования территории  
объекта культурного наследия федерального значения  
«Курганная группа «Холмский 6» (2 насыпи)», III тыс. до н.э. –  
XVI в. н.э., Краснодарский край, Абинский район,  
х. Краснооктябрьский, 2,5 км к югу от хутора,  
у моста, через Нагорный канал**

В соответствии со статьями 3.1, 5.1, 9.1, 33 Федерального закона от 25 июня 2002 г. № 73-ФЗ «Об объектах культурного наследия (памятниках истории и культуры) народов Российской Федерации», статьей 3 Закона Краснодарского края от 23 июля 2015 г. № 3223-КЗ «Об объектах культурного наследия (памятниках истории и культуры) народов Российской Федерации, расположенных на территории Краснодарского края», приказом Министерства культуры Российской Федерации от 4 июня 2015 г. № 1745 «Об утверждении требований к составлению проектов границ территорий объектов культурного наследия», пунктом 2.3 Положения об управлении государственной охраны объектов культурного наследия администрации Краснодарского края, утвержденного постановлением главы администрации (губернатора) Краснодарского края от 8 декабря 2016 г. № 1000 «Об управлении государственной охраны объектов культурного наследия администрации Краснодарского края», п р и к а з ы в а ю:

1. Утвердить:

1) границы территории объекта культурного наследия федерального значения «Курганная группа «Холмский 6» (2 насыпи)», III тыс. до н.э. – XVI в. н.э., Краснодарский край, Абинский район, х. Краснооктябрьский, 2,5 км к югу от хутора, у моста, через Нагорный канал, согласно приложению 1 к настоящему приказу;

2) режим использования территории объекта культурного наследия федерального значения «Курганная группа «Холмский 6» (2 насыпи)», III тыс. до н.э. – XVI в. н.э., Краснодарский край, Абинский район,

х. Краснооктябрьский, 2,5 км к югу от хутора, у моста, через Нагорный канал, согласно приложению 2 к настоящему приказу.

2. Отделу государственного учета объектов культурного наследия управления государственной охраны объектов культурного наследия администрации Краснодарского края (Гончаров А.В.) обеспечить:

1) размещение (опубликование) настоящего приказа на сайте в информационно-телекоммуникационной сети «Интернет» [admkrain.krasnodar.ru](http://admkrain.krasnodar.ru) и на «Официальном интернет-портале правовой информации» ([www.pravo.gov.ru](http://www.pravo.gov.ru));

2) направление в семидневный срок со дня принятия настоящего приказа его копии в Управление Министерства юстиции Российской Федерации по Краснодарскому краю;

3) направление в срок не более чем пять рабочих дней со дня принятия настоящего приказа его копии в филиал ППК «Роскадастр» по Краснодарскому краю;

4) направление в семидневный срок со дня принятия настоящего приказа его копии в администрацию муниципального образования Абинский муниципальный район Краснодарского края.

3. Контроль за выполнением настоящего приказа оставляю за собой.

4. Приказ вступает в силу на следующий день после его официального опубликования.






Заместитель начальника  
управления государственной охраны  
объектов культурного наследия  
администрации Краснодарского края



С.В. Онищенко



## УСЛОВНЫЕ ОБОЗНАЧЕНИЯ

-  горизонтали  
 пола кургана  
 граница территории  
 объекта культурного  
 наследия  
 поворотная точка и ее номер  
 точка фотофиксации

Перечень координат характерных (поворотных) точек границ территории  
объекта культурного наследия

№ точки	WGS-84		МСК 23 (Зона I)	
	СШ	ВД	X	Y
Участок №1				
1	44.910239617	38.362531826	464083.39	1330058.22
2	44.910024811	38.362942089	464059.67	1330090.73
3	44.909712808	38.362814673	464024.95	1330080.83
4	44.909687047	38.362307227	464021.90	1330040.77
5	44.909981472	38.362118456	464054.55	1330025.71
1	44.910239617	38.362531826	464083.39	1330058.22
Участок №2				
6	44.908282762	38.362519602	463865.92	1330058.27
7	44.908146085	38.362896302	463850.87	1330088.09
8	44.907758858	38.362903253	463807.84	1330088.84
9	44.907616565	38.362477617	463791.87	1330055.30
10	44.907819253	38.362084765	463814.25	1330024.17
11	44.908146169	38.362138447	463850.60	1330028.24
6	44.908282762	38.362519602	463865.92	1330058.27

Заместитель начальника  
управления государственной охраны  
объектов культурного наследия  
администрации Краснодарского края



С.В. Онищенко

Приложение 2

УТВЕРЖДЕН  
приказом администрации  
Краснодарского края  
от 02.02.2026 № 62-КН

**РЕЖИМ**

**использования территории объекта культурного наследия федерального значения «Курганная группа «Холмский 6» (2 насыпи)», III тыс. до н.э. – XVI в. н.э., Краснодарский край, Абинский район, х. Краснооктябрьский, 2,5 км к югу от хутора, у моста, через Нагорный канал**

На территории объекта культурного наследия запрещается строительство объектов капитального строительства и увеличение объемно-пространственных характеристик существующих на территории объекта культурного наследия объектов капитального строительства, проведение земляных, строительных, мелиоративных и иных работ, за исключением работ по сохранению объекта культурного наследия или его отдельных элементов, сохранению историко-градостроительной или природной среды объекта культурного наследия.

На территории объекта культурного наследия разрешается ведение хозяйственной деятельности, не противоречащей требованиям обеспечения сохранности объекта культурного наследия и позволяющей обеспечить функционирование объекта культурного наследия в современных условиях.

Границы территории объекта культурного наследия могут быть откорректированы по результатам археологических полевых работ.

Заместитель начальника  
управления государственной охраны  
объектов культурного наследия  
администрации Краснодарского края



С.В. Онищенко