



АДМИНИСТРАЦИЯ КРАСНОДАРСКОГО КРАЯ
ПРИКАЗ

от 03.02.2026

г. Краснодар

№ 63-КН

**Об утверждении границ и режима использования территории
объекта культурного наследия федерального значения
«Курган «Холмский 27», III тыс. до н.э. – XVI в. н.э.,
Краснодарский край, Абинский район, х. Краснооктябрьский,
4 км к востоку–северо–востоку от хутора**

В соответствии со статьями 3.1, 5.1, 9.1, 33 Федерального закона от 25 июня 2002 г. № 73-ФЗ «Об объектах культурного наследия (памятниках истории и культуры) народов Российской Федерации», статьей 3 Закона Краснодарского края от 23 июля 2015 г. № 3223-КЗ «Об объектах культурного наследия (памятниках истории и культуры) народов Российской Федерации, расположенных на территории Краснодарского края», приказом Министерства культуры Российской Федерации от 4 июня 2015 г. № 1745 «Об утверждении требований к составлению проектов границ территорий объектов культурного наследия», пунктом 2.3 Положения об управлении государственной охраны объектов культурного наследия администрации Краснодарского края, утвержденного постановлением главы администрации (губернатора) Краснодарского края от 8 декабря 2016 г. № 1000 «Об управлении государственной охраны объектов культурного наследия администрации Краснодарского края», п р и к а з ы в а ю:

1. Утвердить:

1) границы территории объекта культурного наследия федерального значения «Курган «Холмский 27», III тыс. до н.э. – XVI в. н.э., Краснодарский край, Абинский район, х. Краснооктябрьский, 4 км к востоку–северо–востоку от хутора, согласно приложению 1 к настоящему приказу;

2) режим использования территории объекта культурного наследия федерального значения «Курган «Холмский 27», III тыс. до н.э. – XVI в. н.э., Краснодарский край, Абинский район, х. Краснооктябрьский, 4 км к востоку–северо–востоку от хутора, согласно приложению 2 к настоящему приказу.

2. Отделу государственного учета объектов культурного наследия управления государственной охраны объектов культурного наследия

администрации Краснодарского края (Гончаров А.В.) обеспечить:

1) размещение (опубликование) настоящего приказа на сайте в информационно-телекоммуникационной сети «Интернет» admkrai.krasnodar.ru и на «Официальном интернет-портале правовой информации» (www.pravo.gov.ru);

2) направление в семидневный срок со дня принятия настоящего приказа его копии в Управление Министерства юстиции Российской Федерации по Краснодарскому краю;

3) направление в срок не более чем пять рабочих дней со дня принятия настоящего приказа его копии в филиал ППК «Роскадастр» по Краснодарскому краю;

4) направление в семидневный срок со дня принятия настоящего приказа его копии в администрацию муниципального образования Абинский муниципальный район Краснодарского края.

3. Контроль за выполнением настоящего приказа оставляю за собой.

4. Приказ вступает в силу на следующий день после его официального опубликования.

Заместитель начальника
управления государственной охраны
объектов культурного наследия
администрации Краснодарского края



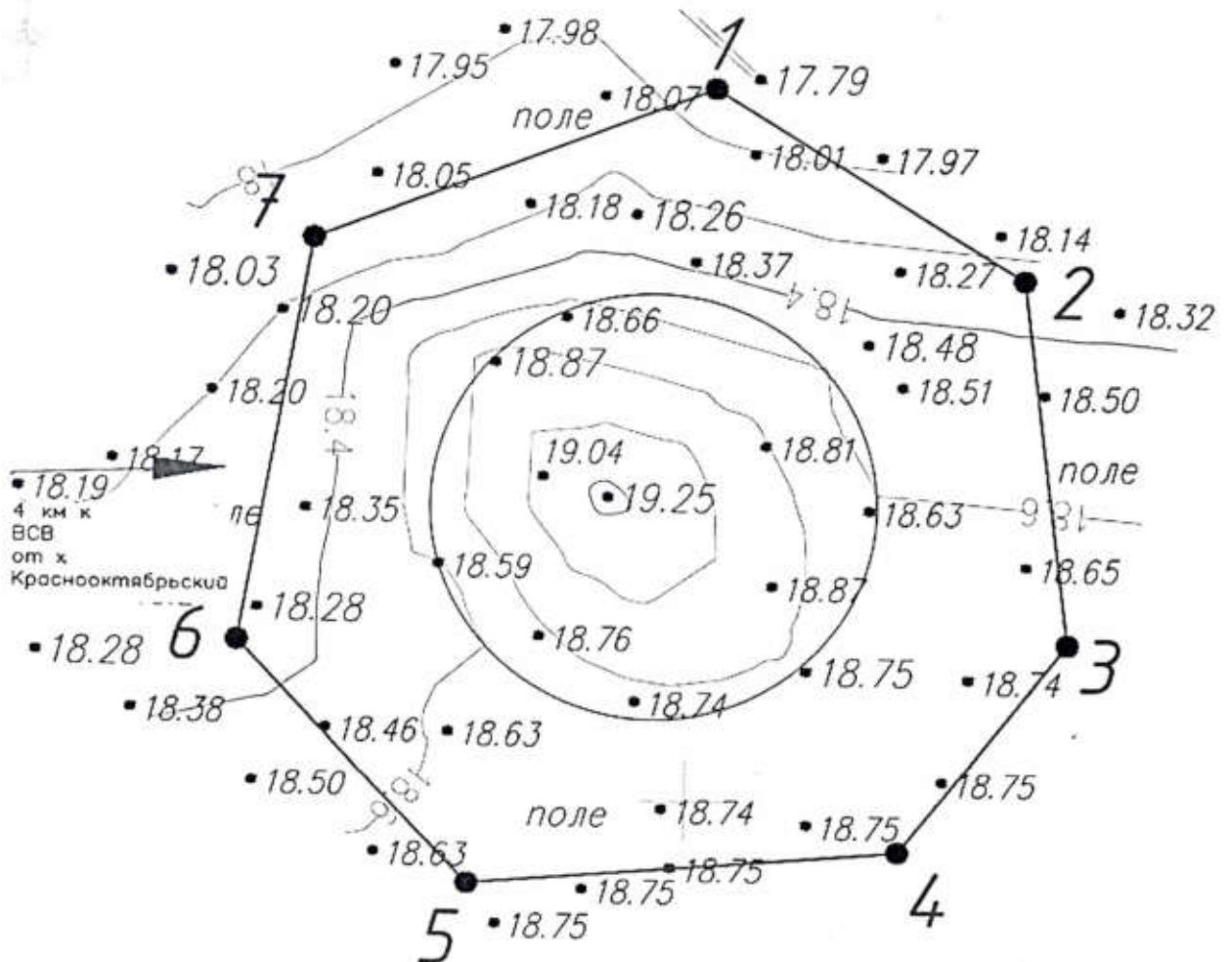
С.В. Онищенко

Приложение 1






УТВЕРЖДЕНЫ
приказом администрации
Краснодарского края
от 03.02.2026 № 63-кн

ГРАНИЦЫ
территории объекта культурного наследия федерального значения
«Курган «Холмский 27», III тыс. до н.э. – XVI в. н.э.,
Краснодарский край, Абинский район, х. Краснооктябрьский,
4 км к востоку–северо–востоку от хутора

Карта (схема) границ территории объекта культурного наследия



УСЛОВНЫЕ ОБОЗНАЧЕНИЯ

-  горизонтали
 пола кургана
 граница территории
 объекта культурного
 наследия
 поворотная точка и ее номер
 точка фотофиксации

Перечень координат характерных (поворотных) точек границ территории
объекта культурного наследия

№ точки	WGS-84		МСК 23 (Зона 1)	
	СШ	ВД	X	Y
1	44.948454377	38.417819465	468352.09	1334401.55
2	44.948329968	38.418093116	468338.38	1334423.22
3	44.948090727	38.418133380	468311.81	1334426.54
4	44.947952807	38.417984972	468296.42	1334414.91
5	44.947929596	38.417604784	468293.68	1334384.92
6	44.948089020	38.417399062	468311.31	1334368.59
7	44.948355484	38.417464553	468340.95	1334373.60
1	44.948454377	38.417819465	468352.09	1334401.55

Заместитель начальника
управления государственной охраны
объектов культурного наследия
администрации Краснодарского края



С.В. Онищенко

Приложение 2

УТВЕРЖДЕН
приказом администрации
Краснодарского края
от 03.02.2026 № 63-кн

РЕЖИМ

использования территории объекта культурного наследия федерального значения «Курган «Холмский 27», III тыс. до н.э. – XVI в. н.э., Краснодарский край, Абинский район, х. Краснооктябрьский, 4 км к востоку–северо–востоку от хутора

На территории объекта культурного наследия запрещается строительство объектов капитального строительства и увеличение объемно-пространственных характеристик существующих на территории объекта культурного наследия объектов капитального строительства, проведение земляных, строительных, мелиоративных и иных работ, за исключением работ по сохранению объекта культурного наследия или его отдельных элементов, сохранению историко-градостроительной или природной среды объекта культурного наследия.

На территории объекта культурного наследия разрешается ведение хозяйственной деятельности, не противоречащей требованиям обеспечения сохранности объекта культурного наследия и позволяющей обеспечить функционирование объекта культурного наследия в современных условиях.

Границы территории объекта культурного наследия могут быть откорректированы по результатам археологических полевых работ.

Заместитель начальника
управления государственной охраны
объектов культурного наследия
администрации Краснодарского края



С.В. Онищенко