



АДМИНИСТРАЦИЯ КРАСНОДАРСКОГО КРАЯ
ПРИКАЗ

от 04.02.2026

г. Краснодар

№ 64-КН

Об утверждении границ и режима использования территории объекта культурного наследия федерального значения «Курганная группа «Холмский 28» (4 насыпи)», III тыс. до н.э. – XVI в. н.э., Краснодарский край, Абинский район, х. Краснооктябрьский, 2,5 км к востоко–юго–востоку от хутора

В соответствии со статьями 3.1, 5.1, 9.1, 33 Федерального закона от 25 июня 2002 г. № 73-ФЗ «Об объектах культурного наследия (памятниках истории и культуры) народов Российской Федерации», статьей 3 Закона Краснодарского края от 23 июля 2015 г. № 3223-КЗ «Об объектах культурного наследия (памятниках истории и культуры) народов Российской Федерации, расположенных на территории Краснодарского края», приказом Министерства культуры Российской Федерации от 4 июня 2015 г. № 1745 «Об утверждении требований к составлению проектов границ территорий объектов культурного наследия», пунктом 2.3 Положения об управлении государственной охраны объектов культурного наследия администрации Краснодарского края, утвержденного постановлением главы администрации (губернатора) Краснодарского края от 8 декабря 2016 г. № 1000 «Об управлении государственной охраны объектов культурного наследия администрации Краснодарского края», п р и к а з ы в а ю:

1. Утвердить:

1) границы территории объекта культурного наследия федерального значения «Курганная группа «Холмский 28» (4 насыпи)», III тыс. до н.э. – XVI в. н.э., Краснодарский край, Абинский район, х. Краснооктябрьский, 2,5 км к востоко–юго–востоку от хутора, согласно приложению 1 к настоящему приказу;

2) режим использования территории объекта культурного наследия федерального значения «Курганная группа «Холмский 28» (4 насыпи)», III тыс. до н.э. – XVI в. н.э., Краснодарский край, Абинский район, х. Краснооктябрьский, 2,5 км к востоко–юго–востоку от хутора, согласно приложению 2 к настоящему приказу.

2. Отделу государственного учета объектов культурного наследия управления государственной охраны объектов культурного наследия администрации Краснодарского края (Гончаров А.В.) обеспечить:

1) размещение (опубликование) настоящего приказа на сайте в информационно-телекоммуникационной сети «Интернет» admkrai.krasnodar.ru и на «Официальном интернет-портале правовой информации» (www.pravo.gov.ru);

2) направление в семидневный срок со дня принятия настоящего приказа его копии в Управление Министерства юстиции Российской Федерации по Краснодарскому краю;

3) направление в срок не более чем пять рабочих дней со дня принятия настоящего приказа его копии в филиал ППК «Роскадастр» по Краснодарскому краю;

4) направление в семидневный срок со дня принятия настоящего приказа его копии в администрацию муниципального образования Абинский муниципальный район Краснодарского края.

3. Контроль за выполнением настоящего приказа оставляю за собой.

4. Приказ вступает в силу на следующий день после его официального опубликования.

Заместитель начальника
управления государственной охраны
объектов культурного наследия
администрации Краснодарского края



С.В. Онищенко

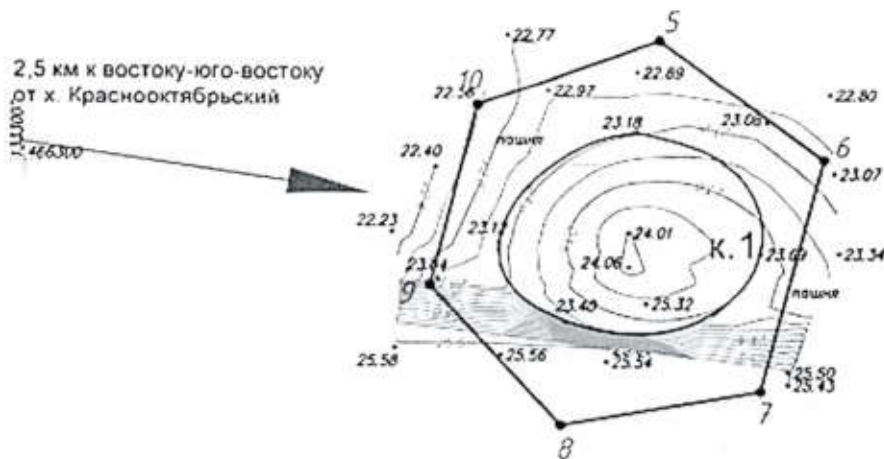
Приложение 1

УТВЕРЖДЕНЫ
приказом администрации
Краснодарского края
от 04.02.2026 № 64-КН






ГРАНИЦЫ

территории объекта культурного наследия федерального значения
«Курганная группа «Холмский 28» (4 насыпи)», III тыс. до н.э. –
XVI в. н.э., Краснодарский край, Абинский район,
х. Краснооктябрьский, 2,5 км к востоку–юго–востоку от хутора

Карта (схема) границ территории объекта культурного наследия



УСЛОВНЫЕ ОБОЗНАЧЕНИЯ

-  горизонтали
 пола кургана
 граница территории
 объекта культурного
 наследия
 1
 • поворотная точка и ее номер
 ↓
 • точка фотофиксации

Перечень координат характерных (поворотных) точек границ территории
объекта культурного наследия

№ точки	WGS-84		МСК 23 (Зона I)	
	СШ	ВД	X	Y
Участок №1				
1	44.9309236	38.3975346	466395.51	1332810.66
2	44.930855285	38.39823374	466388.20	1332865.89
3	44.929938094	38.397856747	466286.12	1332836.65
4	44.930015513	38.39715249	466294.44	1332781.01
1	44.9309236	38.3975346	466395.51	1332810.66
Участок №2				
5	44.93026135	38.401355793	466323.46	1333112.69
6	44.930058426	38.401727124	466301.06	1333142.12
7	44.929673981	38.401588414	466258.28	1333131.39
8	44.929619385	38.401138836	466252.03	1333095.93
9	44.92985056	38.400842068	466277.60	1333072.37
10	44.930153605	38.400946614	466311.32	1333080.45
5	44.93026135	38.401355793	466323.46	1333112.69

Заместитель начальника
управления государственной охраны
объектов культурного наследия
администрации Краснодарского края



С.В. Онищенко

Приложение 2

УТВЕРЖДЕН

приказом администрации
Краснодарского края

от 04.02.2026 № 64-КК

РЕЖИМ

использования территории объекта культурного наследия федерального значения «Курганная группа «Холмский 28» (4 насыпи)», III тыс. до н.э. – XVI в. н.э., Краснодарский край, Абинский район, х. Краснооктябрьский, 2,5 км к востоко–юго–востоку от хутора

На территории объекта культурного наследия запрещается строительство объектов капитального строительства и увеличение объемно-пространственных характеристик существующих на территории объекта культурного наследия объектов капитального строительства, проведение земляных, строительных, мелиоративных и иных работ, за исключением работ по сохранению объекта культурного наследия или его отдельных элементов, сохранению историко-градостроительной или природной среды объекта культурного наследия.

На территории объекта культурного наследия разрешается ведение хозяйственной деятельности, не противоречащей требованиям обеспечения сохранности объекта культурного наследия и позволяющей обеспечить функционирование объекта культурного наследия в современных условиях.

Границы территории объекта культурного наследия могут быть откорректированы по результатам археологических полевых работ.

Заместитель начальника
управления государственной охраны
объектов культурного наследия
администрации Краснодарского края



С.В. Онищенко