



**АДМИНИСТРАЦИЯ КРАСНОДАРСКОГО КРАЯ**  
**ПРИКАЗ**

от 04.02.2026

г. Краснодар

№ 66-КК

**Об утверждении границ и режима использования территории  
объекта культурного наследия федерального значения  
«Курган «Холмский 33», III тыс. до н.э. – XVI в. н.э.,  
Краснодарский край, Абинский район, х. Краснооктябрьский,  
северо–восточная окраина хутора, частный огород**

В соответствии со статьями 3.1, 5.1, 9.1, 33 Федерального закона от 25 июня 2002 г. № 73-ФЗ «Об объектах культурного наследия (памятниках истории и культуры) народов Российской Федерации», статьей 3 Закона Краснодарского края от 23 июля 2015 г. № 3223-КЗ «Об объектах культурного наследия (памятниках истории и культуры) народов Российской Федерации, расположенных на территории Краснодарского края», приказом Министерства культуры Российской Федерации от 4 июня 2015 г. № 1745 «Об утверждении требований к составлению проектов границ территорий объектов культурного наследия», пунктом 2.3 Положения об управлении государственной охраны объектов культурного наследия администрации Краснодарского края, утвержденного постановлением главы администрации (губернатора) Краснодарского края от 8 декабря 2016 г. № 1000 «Об управлении государственной охраны объектов культурного наследия администрации Краснодарского края», п р и к а з ы в а ю:

**1. Утвердить:**

1) границы территории объекта культурного наследия федерального значения «Курган «Холмский 33», III тыс. до н.э. – XVI в. н.э., Краснодарский край, Абинский район, х. Краснооктябрьский, северо–восточная окраина хутора, частный огород, согласно приложению 1 к настоящему приказу;

2) режим использования территории объекта культурного наследия федерального значения «Курган «Холмский 33», III тыс. до н.э. – XVI в. н.э., Краснодарский край, Абинский район, х. Краснооктябрьский, северо–восточная окраина хутора, частный огород, согласно приложению 2 к настоящему приказу.

**2. Отделу государственного учета объектов культурного наследия**

управления государственной охраны объектов культурного наследия администрации Краснодарского края (Гончаров А.В.) обеспечить:

1) размещение (опубликование) настоящего приказа на сайте в информационно-телекоммуникационной сети «Интернет» [admkrain.krasnodar.ru](http://admkrain.krasnodar.ru) и на «Официальном интернет-портале правовой информации» ([www.pravo.gov.ru](http://www.pravo.gov.ru));

2) направление в семидневный срок со дня принятия настоящего приказа его копии в Управление Министерства юстиции Российской Федерации по Краснодарскому краю;

3) направление в срок не более чем пять рабочих дней со дня принятия настоящего приказа его копии в филиал ППК «Роскадастр» по Краснодарскому краю;

4) направление в семидневный срок со дня принятия настоящего приказа его копии в администрацию муниципального образования Абинский муниципальный район Краснодарского края.

3. Контроль за выполнением настоящего приказа оставляю за собой.

4. Приказ вступает в силу на следующий день после его официального опубликования.






Заместитель начальника  
управления государственной охраны  
объектов культурного наследия  
администрации Краснодарского края



С.В. Онищенко



## УСЛОВНЫЕ ОБОЗНАЧЕНИЯ

-  горизонтали  
 пола кургана  
 граница территории  
 объекта культурного  
 наследия  
 1  
 • поворотная точка и ее номер  
 !  
 точка фотофиксации

Перечень координат характерных (поворотных) точек границ территории  
 объекта культурного наследия

№ точки	WGS-84		МСК 23 (Зона 1)	
	СШ	ВД	X	Y
1	44.935027757	38.37957393	466844.53	1331390.59
2	44.934937535	38.379824019	466834.60	1331410.38
3	44.934730969	38.379891135	466811.67	1331415.79
4	44.934558655	38.379681808	466792.44	1331399.36
5	44.934576159	38.379382701	466794.27	1331375.74
6	44.934709046	38.379232606	466808.98	1331363.82
7	44.934916152	38.3792695	466832.01	1331366.62
1	44.935027757	38.37957393	466844.53	1331390.59

Заместитель начальника  
 управления государственной охраны  
 объектов культурного наследия  
 администрации Краснодарского края



С.В. Онищенко

Приложение 2

УТВЕРЖДЕН  
приказом администрации  
Краснодарского края  
от 04.02.2026 № 66-КН

### РЕЖИМ

**использования территории объекта культурного наследия федерального значения «Курган «Холмский 33», III тыс. до н.э. – XVI в. н.э., Краснодарский край, Абинский район, х. Краснооктябрьский, северо–восточная окраина хутора, частный огород**

На территории объекта культурного наследия запрещается строительство объектов капитального строительства и увеличение объемно-пространственных характеристик существующих на территории объекта культурного наследия объектов капитального строительства, проведение земляных, строительных, мелиоративных и иных работ, за исключением работ по сохранению объекта культурного наследия или его отдельных элементов, сохранению историко-градостроительной или природной среды объекта культурного наследия.

На территории объекта культурного наследия разрешается ведение хозяйственной деятельности, не противоречащей требованиям обеспечения сохранности объекта культурного наследия и позволяющей обеспечить функционирование объекта культурного наследия в современных условиях.

Границы территории объекта культурного наследия могут быть откорректированы по результатам археологических полевых работ.

Заместитель начальника  
управления государственной охраны  
объектов культурного наследия  
администрации Краснодарского края



С.В. Онищенко