



**АДМИНИСТРАЦИЯ КРАСНОДАРСКОГО КРАЯ**  
**ПРИКАЗ**

от 04.02.2026

г. Краснодар

№ 71-КН

**Об утверждении границ и режима использования территории  
объекта культурного наследия федерального значения  
«Курганная группа «Бугундырь 22» (4 насыпи)», III тыс. до н.э. –  
XVI в. н.э., Краснодарский край, Абинский район, пос. Пролетарий,  
2,6 км к северу от поселка**

В соответствии со статьями 3.1, 5.1, 9.1, 33 Федерального закона от 25 июня 2002 г. № 73-ФЗ «Об объектах культурного наследия (памятниках истории и культуры) народов Российской Федерации», статьей 3 Закона Краснодарского края от 23 июля 2015 г. № 3223-КЗ «Об объектах культурного наследия (памятниках истории и культуры) народов Российской Федерации, расположенных на территории Краснодарского края», приказом Министерства культуры Российской Федерации от 4 июня 2015 г. № 1745 «Об утверждении требований к составлению проектов границ территорий объектов культурного наследия», пунктом 2.3 Положения об управлении государственной охраны объектов культурного наследия администрации Краснодарского края, утвержденного постановлением главы администрации (губернатора) Краснодарского края от 8 декабря 2016 г. № 1000 «Об управлении государственной охраны объектов культурного наследия администрации Краснодарского края», п р и к а з ы в а ю:

1. Утвердить:

1) границы территории объекта культурного наследия федерального значения «Курганная группа «Бугундырь 22» (4 насыпи)», III тыс. до н.э. – XVI в. н.э., Краснодарский край, Абинский район, пос. Пролетарий, 2,6 км к северу от поселка, согласно приложению 1 к настоящему приказу;

2) режим использования территории объекта культурного наследия федерального значения «Курганная группа «Бугундырь 22» (4 насыпи)», III тыс. до н.э. – XVI в. н.э., Краснодарский край, Абинский район, пос. Пролетарий, 2,6 км к северу от поселка, согласно приложению 2 к настоящему приказу.

2. Отделу государственного учета объектов культурного наследия

управления государственной охраны объектов культурного наследия администрации Краснодарского края (Гончаров А.В.) обеспечить:

1) размещение (опубликование) настоящего приказа на сайте в информационно-телекоммуникационной сети «Интернет» [admkrain.krasnodar.ru](http://admkrain.krasnodar.ru) и на «Официальном интернет-портале правовой информации» ([www.pravo.gov.ru](http://www.pravo.gov.ru));

2) направление в семидневный срок со дня принятия настоящего приказа его копии в Управление Министерства юстиции Российской Федерации по Краснодарскому краю;

3) направление в срок не более чем пять рабочих дней со дня принятия настоящего приказа его копии в филиал ППК «Роскадастр» по Краснодарскому краю;

4) направление в семидневный срок со дня принятия настоящего приказа его копии в администрацию муниципального образования Абинский муниципальный район Краснодарского края.

3. Контроль за выполнением настоящего приказа оставляю за собой.

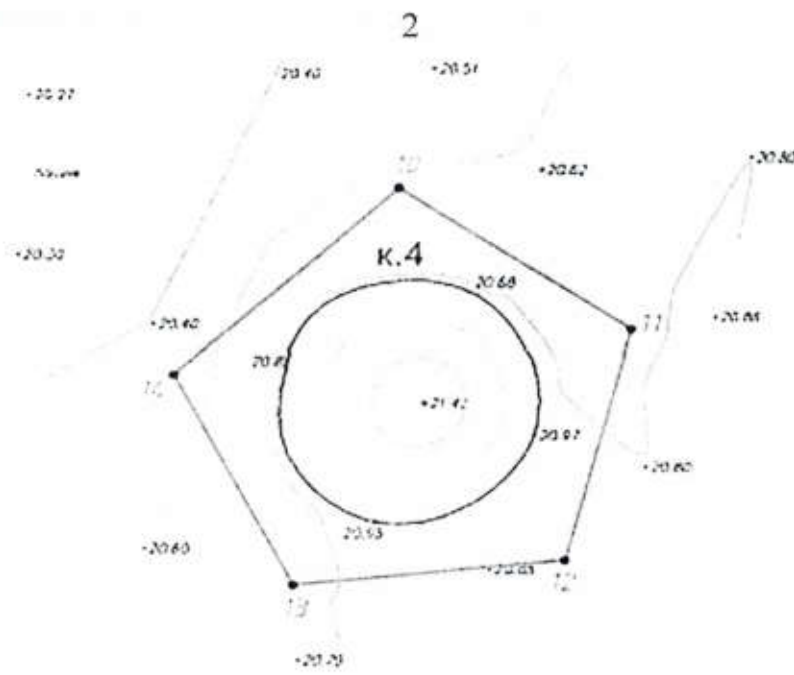
4. Приказ вступает в силу на следующий день после его официального опубликования.

Заместитель начальника  
управления государственной охраны  
объектов культурного наследия  
администрации Краснодарского края








С.В. Онищенко





*УСЛОВНЫЕ ОБОЗНАЧЕНИЯ*

-  *горизонтали*
-  *пола кургана*
-  *граница территории объекта культурного наследия*
-  *поворотная точка и ее номер*
-  *точка фотофиксации*

Перечень координат характерных (поворотных) точек границ территории объекта культурного наследия

№ точки	WGS-84		МСК 23 (Зона 1)	
	СШ	ВД	X	Y
Участок №1				
1	44.903501405	38.264083094	463302.99	1322286.32
2	44.902648767	38.264901306	463208.46	1322351.27
3	44.901348654	38.264321798	463063.82	1322306.00
4	44.901204422	38.263729824	463047.63	1322259.30
5	44.901482727	38.263259675	463078.43	1322222.06
6	44.901892456	38.263321676	463123.98	1322226.80

7	44.902574589	38.263962483	463199.96	1322277.15
8	44.903032619	38.263408618	463250.71	1322233.23
9	44.903416317	38.263517469	463293.38	1322241.68
1	44.903501405	38.264083094	463302.99	1322286.32
Участок №2				
10	44.900549686	38.263108159	462974.70	1322210.45
11	44.900293178	38.263643484	462946.34	1322252.83
12	44.899871614	38.263490648	462899.45	1322240.92
13	44.899823563	38.262865353	462893.94	1322191.55
14	44.900203167	38.262587892	462936.05	1322169.49
10	44.900549686	38.263108159	462974.70	1322210.45

Заместитель начальника  
управления государственной охраны  
объектов культурного наследия  
администрации Краснодарского края



С.В. Онищенко

Приложение 2

УТВЕРЖДЕН  
приказом администрации  
Краснодарского края  
от 04.02.2026 № 71-КК

### РЕЖИМ

**использования территории объекта культурного наследия федерального значения «Курганная группа «Бугундырь 22» (4 насыпи)», III тыс. до н.э. – XVI в. н.э., Краснодарский край, Абинский район, пос. Пролетарий, 2,6 км к северу от поселка**

На территории объекта культурного наследия запрещается строительство объектов капитального строительства и увеличение объемно-пространственных характеристик существующих на территории объекта культурного наследия объектов капитального строительства, проведение земляных, строительных, мелиоративных и иных работ, за исключением работ по сохранению объекта культурного наследия или его отдельных элементов, сохранению историко-градостроительной или природной среды объекта культурного наследия.

На территории объекта культурного наследия разрешается ведение хозяйственной деятельности, не противоречащей требованиям обеспечения сохранности объекта культурного наследия и позволяющей обеспечить функционирование объекта культурного наследия в современных условиях.

Границы территории объекта культурного наследия могут быть откорректированы по результатам археологических полевых работ.

Заместитель начальника  
управления государственной охраны  
объектов культурного наследия  
администрации Краснодарского края



С.В. Онищенко