



**АДМИНИСТРАЦИЯ КРАСНОДАРСКОГО КРАЯ**  
**ПРИКАЗ**

от 04.02.2026

г. Краснодар

№ 68-КК

**Об утверждении границ и режима использования территории  
объекта культурного наследия федерального значения  
«Курганная группа «Зыбза 19» (3 насыпи)», III тыс. до н.э. – XVI в. н.э.,  
Краснодарский край, Абинский район, х. Кравченко,  
2,5 км к западу от хутора, 0,6 км к востоку от х. Первомайского,  
0,3 км к северу от дороги**

В соответствии со статьями 3.1, 5.1, 9.1, 33 Федерального закона от 25 июня 2002 г. № 73-ФЗ «Об объектах культурного наследия (памятниках истории и культуры) народов Российской Федерации», статьей 3 Закона Краснодарского края от 23 июля 2015 г. № 3223-КЗ «Об объектах культурного наследия (памятниках истории и культуры) народов Российской Федерации, расположенных на территории Краснодарского края», приказом Министерства культуры Российской Федерации от 4 июня 2015 г. № 1745 «Об утверждении требований к составлению проектов границ территорий объектов культурного наследия», пунктом 2.3 Положения об управлении государственной охраны объектов культурного наследия администрации Краснодарского края, утвержденного постановлением главы администрации (губернатора) Краснодарского края от 8 декабря 2016 г. № 1000 «Об управлении государственной охраны объектов культурного наследия администрации Краснодарского края», п р и к а з ы в а ю:

1. Утвердить:

1) границы территории объекта культурного наследия федерального значения «Курганная группа «Зыбза 19» (3 насыпи)», III тыс. до н.э. – XVI в. н.э., Краснодарский край, Абинский район, х. Кравченко, 2,5 км к западу от хутора, 0,6 км к востоку от х. Первомайского, 0,3 км к северу от дороги, согласно приложению 1 к настоящему приказу;

2) режим использования территории объекта культурного наследия федерального значения «Курганная группа «Зыбза 19» (3 насыпи)», III тыс. до н.э. – XVI в. н.э., Краснодарский край, Абинский район,

х. Кравченко, 2,5 км к западу от хутора, 0,6 км к востоку от х. Первомайского, 0,3 км к северу от дороги, согласно приложению 2 к настоящему приказу.

2. Отделу государственного учета объектов культурного наследия управления государственной охраны объектов культурного наследия администрации Краснодарского края (Гончаров А.В.) обеспечить:

1) размещение (опубликование) настоящего приказа на сайте в информационно-телекоммуникационной сети «Интернет» [admkrai.krasnodar.ru](http://admkrai.krasnodar.ru) и на «Официальном интернет-портале правовой информации» ([www.pravo.gov.ru](http://www.pravo.gov.ru));

2) направление в семидневный срок со дня принятия настоящего приказа его копии в Управление Министерства юстиции Российской Федерации по Краснодарскому краю;

3) направление в срок не более чем пять рабочих дней со дня принятия настоящего приказа его копии в филиал ППК «Роскадастр» по Краснодарскому краю;

4) направление в семидневный срок со дня принятия настоящего приказа его копии в администрацию муниципального образования Абинский муниципальный район Краснодарского края.

3. Контроль за выполнением настоящего приказа оставляю за собой.

4. Приказ вступает в силу на следующий день после его официального опубликования.

Заместитель начальника  
управления государственной охраны  
объектов культурного наследия  
администрации Краснодарского края



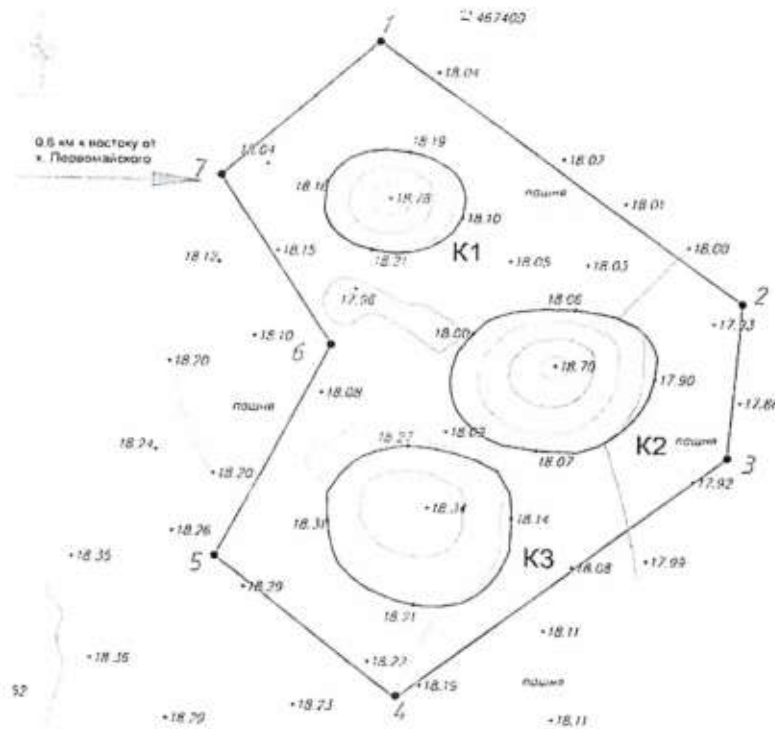
С.В. Онищенко

Приложение 1






УТВЕРЖДЕНЫ  
приказом администрации  
Краснодарского края  
от 04.02.2026 № 68-КК

**ГРАНИЦЫ**  
территории объекта культурного наследия федерального значения  
«Курганная группа «Зыбза 19» (3 насыпи)», III тыс. до н.э. – XVI в. н.э.,  
Краснодарский край, Абинский район, х. Кравченко,  
2,5 км к западу от хутора, 0,6 км к востоку от х. Первомайского,  
0,3 км к северу от дороги

Карта (схема) границ территории объекта культурного наследия



*УСЛОВНЫЕ ОБОЗНАЧЕНИЯ*

-  горизонтали
-  пола кургана
-  граница территории объекта культурного наследия
-  поворотная точка и ее номер
-  точка фотофиксации

Перечень координат характерных (поворотных) точек границ территории  
объекта культурного наследия

№ точки	WGS-84		МСК 23 (Зона 1)	
	СШ	ВД	X	Y
1	44.939646527	38.469445562	467396.37	1338481.62
2	44.939129627	38.470353664	467339.36	1338553.64
3	44.938831491	38.470315255	467306.21	1338550.81
4	44.938357899	38.469485114	467253.19	1338485.60
5	44.938635220	38.469029117	467283.79	1338449.42
6	44.939048604	38.469319587	467329.87	1338472.07
7	44.939383727	38.469044192	467366.98	1338450.11
1	44.939646527	38.469445562	467396.37	1338481.62

Заместитель начальника  
управления государственной охраны  
объектов культурного наследия  
администрации Краснодарского края



С.В. Онищенко

Приложение 2

УТВЕРЖДЕН  
приказом администрации  
Краснодарского края  
от 04.02.2026 № 68-кк

### РЕЖИМ

**использования территории объекта культурного наследия федерального значения «Курганная группа «Зыбза 19» (3 насыпи)», III тыс. до н.э. – XVI в. н.э., Краснодарский край, Абинский район, х. Кравченко, 2,5 км к западу от хутора, 0,6 км к востоку от х. Первомайского, 0,3 км к северу от дороги**

На территории объекта культурного наследия запрещается строительство объектов капитального строительства и увеличение объемно-пространственных характеристик существующих на территории объекта культурного наследия объектов капитального строительства, проведение земляных, строительных, мелиоративных и иных работ, за исключением работ по сохранению объекта культурного наследия или его отдельных элементов, сохранению историко-градостроительной или природной среды объекта культурного наследия.

На территории объекта культурного наследия разрешается ведение хозяйственной деятельности, не противоречащей требованиям обеспечения сохранности объекта культурного наследия и позволяющей обеспечить функционирование объекта культурного наследия в современных условиях.

Границы территории объекта культурного наследия могут быть откорректированы по результатам археологических полевых работ.

Заместитель начальника  
управления государственной охраны  
объектов культурного наследия  
администрации Краснодарского края



С.В. Онищенко