



АДМИНИСТРАЦИЯ КРАСНОДАРСКОГО КРАЯ
ПРИКАЗ

от 12.02.2026

г. Краснодар

№ 96-КН

Об утверждении границ и режима использования территории объекта культурного наследия федерального значения «Курганная группа «Абинская 5» (11 насыпей)», третье тысячелетие до н.э. – XVI в. н.э., Краснодарский край, Абинский район, г. Абинск, 1 км к востоку от города, 0,2 км к югу от железной дороги Краснодар – Новороссийск

В соответствии со статьями 3.1, 5.1, 9.1, 33 Федерального закона от 25 июня 2002 г. № 73-ФЗ «Об объектах культурного наследия (памятниках истории и культуры) народов Российской Федерации», статьей 3 Закона Краснодарского края от 23 июля 2015 г. № 3223-КЗ «Об объектах культурного наследия (памятниках истории и культуры) народов Российской Федерации, расположенных на территории Краснодарского края», приказом Министерства культуры Российской Федерации от 04 июня 2015 г. № 1745 «Об утверждении требований к составлению проектов границ территорий объектов культурного наследия», пунктом 2.3 Положения об управлении государственной охраны объектов культурного наследия администрации Краснодарского края, утвержденного постановлением главы администрации (губернатора) Краснодарского края от 08 декабря 2016 г. № 1000 «Об управлении государственной охраны объектов культурного наследия администрации Краснодарского края», п р и к а з ы в а ю:

1. Утвердить:

1) границы территории объекта культурного наследия федерального значения «Курганная группа «Абинская 5» (11 насыпей)», третье тысячелетие до н.э. – XVI в. н.э., Краснодарский край, Абинский район, г. Абинск, 1 км к востоку от города, 0,2 км к югу от железной дороги Краснодар – Новороссийск, согласно приложению 1 к настоящему приказу;

2) режим использования территории объекта культурного наследия федерального значения «Курганная группа «Абинская 5» (11 насыпей)», третье тысячелетие до н.э. – XVI в. н.э., Краснодарский край, Абинский район, г. Абинск, 1 км к востоку от города, 0,2 км к югу от железной

дороги Краснодар – Новороссийск, согласно приложению 2 к настоящему приказу.

2. Отделу государственного учета объектов культурного наследия управления государственной охраны объектов культурного наследия администрации Краснодарского края (Гончаров А.В.) обеспечить:

1) размещение (опубликование) настоящего приказа на сайте в информационно-телекоммуникационной сети «Интернет» admkrain.krasnodar.ru и на «Официальном интернет-портале правовой информации» (www.pravo.gov.ru);

2) направление в семидневный срок со дня принятия настоящего приказа его копии в Управление Министерства юстиции Российской Федерации по Краснодарскому краю;

3) направление в срок не более чем пять рабочих дней со дня принятия настоящего приказа его копии в филиал ППК «Роскадастр» по Краснодарскому краю;

4) направление в семидневный срок со дня принятия настоящего приказа его копии в администрацию муниципального образования Абинский муниципальный район Краснодарского края.

3. Контроль за выполнением настоящего приказа оставляю за собой.

4. Приказ вступает в силу на следующий день после его официального опубликования.

Исполняющий обязанности начальника
управления государственной охраны
объектов культурного наследия
администрации Краснодарского края

А.В. Соловьев

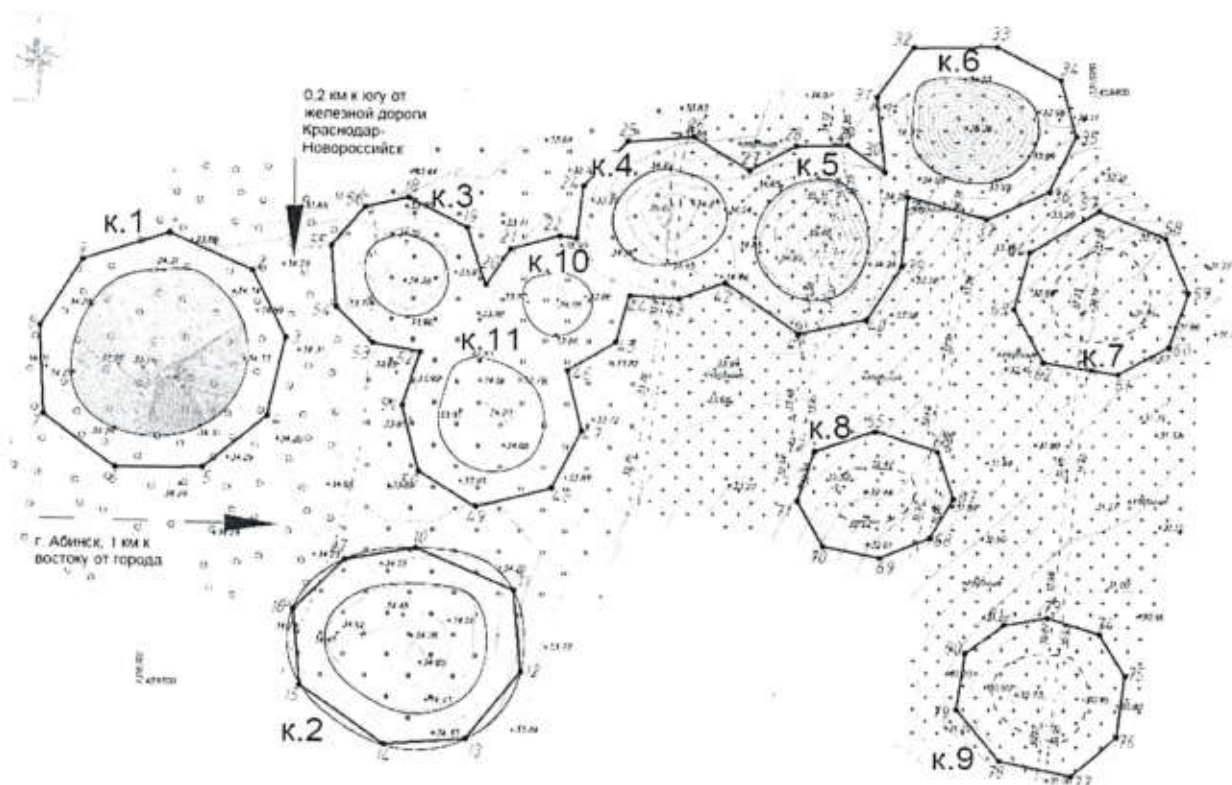
Приложение 1

УТВЕРЖДЕНЫ
приказом администрации
Краснодарского края
от 12.02.2025 № 96-КН





ГРАНИЦЫ

**территории объекта культурного наследия федерального значения
«Курганная группа «Абинская 5» (11 насыпей)», третье тысячелетие
до н.э. – XVI в. н.э., Краснодарский край, Абинский район, г. Абинск,
1 км к востоку от города, 0,2 км к югу от железной
дороги Краснодар – Новороссийск**

Карта (схема) границ территории объекта культурного наследия



УСЛОВНЫЕ ОБОЗНАЧЕНИЯ

-  горизонтали
-  пола кургана
-  граница территории объекта культурного наследия
-  поворотная точка и ее номер

Перечень координат характерных (поворотных) точек границ территории
объекта культурного наследия

№ точки	WGS-84		МСК 23 (Зона 1)	
	СШ	ВД	X	Y
Участок №1				
1	44.872593136	38.193318691	459851.28	1316706.28
2	44.872486267	38.193653957	459839.47	1316732.80
3	44.872280529	38.193788598	459816.64	1316743.50
4	44.872044095	38.193717223	459790.35	1316737.93
5	44.8718902	38.193459989	459773.19	1316717.64
6	44.871887325	38.193107824	459772.80	1316689.82
7	44.87204202	38.192817897	459789.94	1316666.86
8	44.872308505	38.192800332	459819.55	1316665.40
9	44.87251386	38.192969275	459842.40	1316678.69
1	44.872593136	38.193318691	459851.28	1316706.28
Участок №2				
10	44.871657233	38.194321964	459747.48	1316785.83
11	44.871533226	38.19471585	459733.78	1316816.99
12	44.87128676	38.194746729	459706.40	1316819.50
13	44.871084383	38.194526749	459683.86	1316802.17
14	44.871067395	38.194197615	459681.91	1316776.17
15	44.871240852	38.193860439	459701.11	1316749.47
16	44.871468595	38.19383069	459726.42	1316747.06
17	44.87161932	38.194035091	459743.21	1316763.17
10	44.871657233	38.194321964	459747.48	1316785.83
Участок №3				
18	44.872704017	38.194277305	459863.80	1316782.00
19	44.872617492	38.194513589	459854.23	1316800.69
20	44.872447399	38.194590788	459835.35	1316806.84
21	44.872556947	38.19468972	459847.54	1316814.63
22	44.872595655	38.194885003	459851.88	1316830.05
23	44.872589281	38.194955086	459851.19	1316835.59
24	44.872744929	38.194980368	459868.49	1316837.54
25	44.872876154	38.195155593	459883.11	1316851.35
26	44.87289183	38.195421386	459884.91	1316872.35
27	44.872794407	38.19564437	459874.13	1316890.00
28	44.872867553	38.195830758	459882.29	1316904.70

29	44.872870843	38.196037568	459882.70	1316921.04
30	44.872790939	38.196188974	459873.85	1316933.03
31	44.873016071	38.196152181	459898.87	1316930.06
32	44.873166587	38.196296954	459915.62	1316941.46
33	44.873171157	38.196634528	459916.20	1316968.13
34	44.87307137	38.196890579	459905.16	1316988.39
35	44.872902335	38.196954004	459886.39	1316993.45
36	44.872737212	38.196847206	459868.02	1316985.06
37	44.872655017	38.196597448	459858.83	1316965.35
38	44.8727215	38.196279132	459866.16	1316940.18
39	44.872516679	38.196259837	459843.39	1316938.71
40	44.872354011	38.196121027	459825.28	1316927.79
41	44.872308995	38.19584781	459820.23	1316906.21
42	44.872462884	38.195553412	459837.27	1316882.90
43	44.872411817	38.195367431	459831.55	1316868.22
44	44.872420227	38.195167827	459832.45	1316852.45
45	44.872276589	38.19511617	459816.47	1316848.41
46	44.872190748	38.194921596	459806.89	1316833.06
47	44.87201064	38.194982988	459786.89	1316837.96
48	44.871839385	38.194863357	459767.84	1316828.56
49	44.87178228	38.194556982	459761.43	1316804.36
50	44.87188728	38.194328011	459773.05	1316786.24
51	44.872079645	38.194259474	459794.41	1316780.77
52	44.872242531	38.194330389	459812.53	1316786.32
53	44.872266383	38.194139324	459815.14	1316771.22
54	44.872375066	38.193991315	459827.19	1316759.49
55	44.872561431	38.193967793	459847.89	1316757.58
56	44.872675864	38.194104146	459860.64	1316768.32
18	44.872704017	38.194277305	459863.80	1316782.00
Участок №4				
57	44.872681309	38.197051025	459861.85	1317001.18
58	44.872605604	38.197313934	459853.49	1317021.98
59	44.872440925	38.197411545	459835.21	1317029.74
60	44.872278178	38.197334172	459817.11	1317023.68
61	44.872194304	38.19713065	459807.75	1317007.62
62	44.872228564	38.196831602	459811.49	1316983.98
63	44.872388471	38.196711392	459829.24	1316974.43
64	44.872559274	38.196771858	459848.23	1316979.16

57	44.872681309	38.197051025	459861.85	1317001.18
Участок №5				
65	44.872019275	38.196158953	459788.09	1316930.88
66	44.871961959	38.196412172	459781.78	1316950.91
67	44.871820817	38.196476351	459766.10	1316956.02
68	44.87170296	38.196383181	459752.99	1316948.70
69	44.87164253	38.196183114	459746.23	1316932.90
70	44.871674776	38.195955037	459749.77	1316914.87
71	44.871811404	38.195850313	459764.93	1316906.56
72	44.871958397	38.19591792	459781.28	1316911.86
65	44.872019275	38.196158953	459788.09	1316930.88
Участок №6				
73	44.871465647	38.196858269	459726.71	1316986.31
74	44.871419014	38.197066765	459721.57	1317002.80
75	44.871294782	38.197171125	459707.79	1317011.08
76	44.871111651	38.197141392	459687.43	1317008.78
77	44.870992096	38.196960053	459674.11	1316994.49
78	44.871036374	38.196672208	459678.97	1316971.73
79	44.87118892	38.196497997	459695.89	1316957.92
80	44.871357701	38.19653062	459714.65	1316960.45
81	44.871443141	38.196687248	459724.18	1316972.80
73	44.871465647	38.196858269	459726.71	1316986.31

Исполняющий обязанности начальника
управления государственной охраны
объектов культурного наследия
администрации Краснодарского края



А.В. Соловьев

Приложение 2

УТВЕРЖДЕН
приказом администрации
Краснодарского края
от 12.02.2026 № 96-КН

РЕЖИМ

использования территории объекта культурного наследия федерального значения «Курганная группа «Абинская 5» (11 насыпей)», третье тысячелетие до н.э. – XVI в. н.э., Краснодарский край, Абинский район, г. Абинск, 1 км к востоку от города, 0,2 км к югу от железной дороги Краснодар – Новороссийск

На территории объекта культурного наследия запрещается строительство объектов капитального строительства и увеличение объемно-пространственных характеристик существующих на территории объекта культурного наследия объектов капитального строительства, проведение земляных, строительных, мелиоративных и иных работ, за исключением работ по сохранению объекта культурного наследия или его отдельных элементов, сохранению историко-градостроительной или природной среды объекта культурного наследия.

На территории объекта культурного наследия разрешается ведение хозяйственной деятельности, не противоречащей требованиям обеспечения сохранности объекта культурного наследия и позволяющей обеспечить функционирование объекта культурного наследия в современных условиях.

Границы территории объекта культурного наследия могут быть откорректированы по результатам археологических полевых работ.

Исполняющий обязанности начальника
управления государственной охраны
объектов культурного наследия
администрации Краснодарского края



А.В. Соловьев