



АДМИНИСТРАЦИЯ КРАСНОДАРСКОГО КРАЯ
ПРИКАЗ

от 12.02.2026

г. Краснодар

№ 97-КК

Об утверждении границ и режима использования территории объекта культурного наследия федерального значения «Курганная группа «Абинская 7» (3 насыпи)», третье тысячелетие до н.э. – XVI в. н.э., Краснодарский край, Абинский район, г. Абинск, 2 км к востоку от города, 0,3 км к северу от автодороги Абинск – Краснодар

В соответствии со статьями 3.1, 5.1, 9.1, 33 Федерального закона от 25 июня 2002 г. № 73-ФЗ «Об объектах культурного наследия (памятниках истории и культуры) народов Российской Федерации», статьей 3 Закона Краснодарского края от 23 июля 2015 г. № 3223-КЗ «Об объектах культурного наследия (памятниках истории и культуры) народов Российской Федерации, расположенных на территории Краснодарского края», приказом Министерства культуры Российской Федерации от 04 июня 2015 г. № 1745 «Об утверждении требований к составлению проектов границ территорий объектов культурного наследия», пунктом 2.3 Положения об управлении государственной охраны объектов культурного наследия администрации Краснодарского края, утвержденного постановлением главы администрации (губернатора) Краснодарского края от 08 декабря 2016 г. № 1000 «Об управлении государственной охраны объектов культурного наследия администрации Краснодарского края», п р и к а з ы в а ю:

1. Утвердить:

1) границы территории объекта культурного наследия федерального значения «Курганная группа «Абинская 7» (3 насыпи)», третье тысячелетие до н.э. – XVI в. н.э., Краснодарский край, Абинский район, г. Абинск, 2 км к востоку от города, 0,3 км к северу от автодороги Абинск – Краснодар, согласно приложению 1 к настоящему приказу;

2) режим использования территории объекта культурного наследия федерального значения «Курганная группа «Абинская 7» (3 насыпи)», третье тысячелетие до н.э. – XVI в. н.э., Краснодарский край, Абинский район, г. Абинск, 2 км к востоку от города, 0,3 км к северу

от автодороги Абинск – Краснодар, согласно приложению 2 к настоящему приказу.

2. Отделу государственного учета объектов культурного наследия управления государственной охраны объектов культурного наследия администрации Краснодарского края (Гончаров А.В.) обеспечить:

1) размещение (опубликование) настоящего приказа на сайте в информационно-телекоммуникационной сети «Интернет» admkrain.krasnodar.ru и на «Официальном интернет-портале правовой информации» (www.pravo.gov.ru);

2) направление в семидневный срок со дня принятия настоящего приказа его копии в Управление Министерства юстиции Российской Федерации по Краснодарскому краю;

3) направление в срок не более чем пять рабочих дней со дня принятия настоящего приказа его копии в филиал ППК «Роскадастр» по Краснодарскому краю;

4) направление в семидневный срок со дня принятия настоящего приказа его копии в администрацию муниципального образования Абинский муниципальный район Краснодарского края.

3. Контроль за выполнением настоящего приказа оставляю за собой.

4. Приказ вступает в силу на следующий день после его официального опубликования.

Исполняющий обязанности начальника
управления государственной охраны
объектов культурного наследия
администрации Краснодарского края



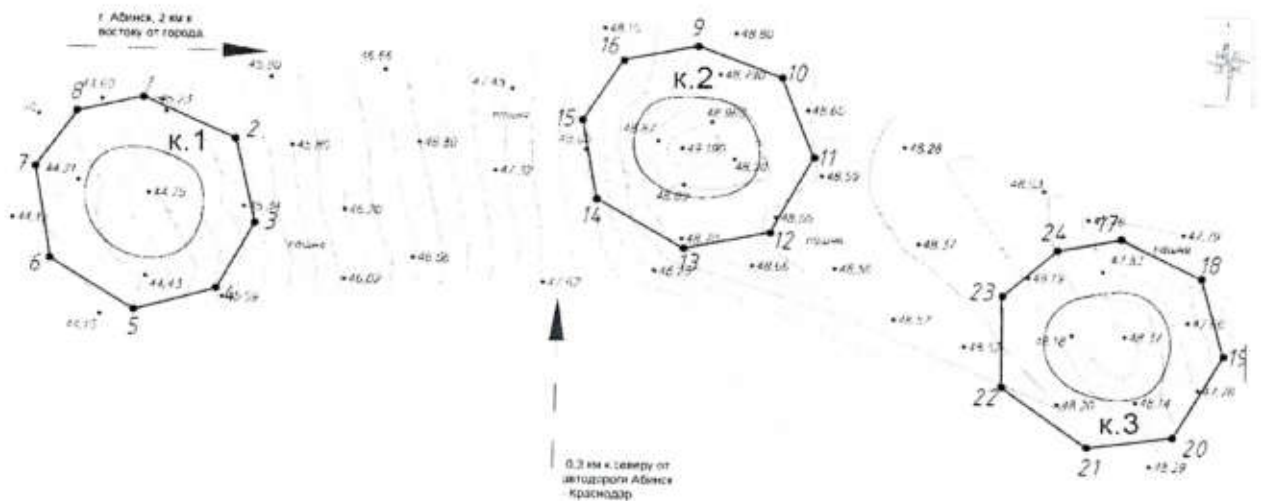
А.В. Соловьев

Приложение 1





УТВЕРЖДЕНЫ
приказом администрации
Краснодарского края
от 12.02.2026 № 97-КН

ГРАНИЦЫ
территории объекта культурного наследия федерального значения
«Курганная группа «Абинская 7» (3 насыпи)», третье тысячелетие
до н.э. – XVI в. н.э., Краснодарский край, Абинский район, г. Абинск,
2 км к востоку от города, 0,3 км к северу
от автодороги Абинск – Краснодар

Карта (схема) границ территории объекта культурного наследия



УСЛОВНЫЕ ОБОЗНАЧЕНИЯ

-  горизонтали
-  пола кургана
-  граница территории
объекта культурного
наследия
-  поворотная точка и ее номер

Перечень координат характерных (поворотных) точек границ территории
объекта культурного наследия

№ точки	WGS-84		МСК 23 (Зона 1)	
	СШ	ВД	X	Y
Участок №1				
1	44.859559463	38.21529352	458407.58	1318446.89
2	44.85947361	38.215555698	458398.10	1318467.64
3	44.859295477	38.215611621	458378.31	1318472.12
4	44.859157237	38.215503726	458362.93	1318463.63
5	44.859110504	38.215272261	458357.68	1318445.35
6	44.859215618	38.215034766	458369.31	1318426.55
7	44.859409237	38.214990171	458390.82	1318422.96
8	44.859528575	38.215109054	458404.11	1318432.32
1	44.859559463	38.21529352	458407.58	1318446.89
Участок №2				
9	44.85967918	38.216858442	458421.24	1318570.54
10	44.859613907	38.21709345	458414.04	1318589.14
11	44.859445961	38.217183911	458395.39	1318596.34
12	44.859288443	38.217063504	458377.86	1318586.88
13	44.859252994	38.216819796	458373.87	1318567.62
14	44.859354756	38.216573792	458385.12	1318548.15
15	44.859521922	38.216532447	458403.69	1318544.83
16	44.859649394	38.216647114	458417.88	1318553.85
9	44.85967918	38.216858442	458421.24	1318570.54
Участок №3				
17	44.859279462	38.218052702	458377.09	1318665.06
18	44.859198875	38.218279724	458368.19	1318683.03
19	44.859038203	38.218343093	458350.34	1318688.09
20	44.85886719	38.21820388	458331.31	1318677.15
21	44.858843688	38.217961669	458328.64	1318658.01
22	44.858969971	38.217718901	458342.62	1318638.78
23	44.859159478	38.217718505	458363.68	1318638.69
24	44.859255981	38.217873712	458374.44	1318650.92
17	44.859279462	38.218052702	458377.09	1318665.06

Исполняющий обязанности начальника
управления государственной охраны
объектов культурного наследия
администрации Краснодарского края



А.В. Соловьев

Приложение 2

УТВЕРЖДЕН
приказом администрации
Краснодарского края
от 12.02.2026 № 97-КК

РЕЖИМ

**использования территории объекта культурного наследия федерального значения «Курганная группа «Абинская 7» (3 насыпи)»,
третье тысячелетие до н.э. – XVI в. н.э., Краснодарский край,
Абинский район, г. Абинск, 2 км к востоку от города,
0,3 км к северу от автодороги Абинск – Краснодар**

На территории объекта культурного наследия запрещается строительство объектов капитального строительства и увеличение объемно-пространственных характеристик существующих на территории объекта культурного наследия объектов капитального строительства, проведение земляных, строительных, мелиоративных и иных работ, за исключением работ по сохранению объекта культурного наследия или его отдельных элементов, сохранению историко-градостроительной или природной среды объекта культурного наследия.

На территории объекта культурного наследия разрешается ведение хозяйственной деятельности, не противоречащей требованиям обеспечения сохранности объекта культурного наследия и позволяющей обеспечить функционирование объекта культурного наследия в современных условиях.

Границы территории объекта культурного наследия могут быть откорректированы по результатам археологических полевых работ.

Исполняющий обязанности начальника
управления государственной охраны
объектов культурного наследия
администрации Краснодарского края



А.В. Соловьев