



АДМИНИСТРАЦИЯ КРАСНОДАРСКОГО КРАЯ
ПРИКАЗ

от 12.02.2026

г. Краснодар

№ 99-КК

Об утверждении границ и режима использования территории объекта культурного наследия федерального значения «Курганная группа «Ахтырская 7» (6 насыпей)», третье тысячелетие до н.э. – XVI в. н.э., Краснодарский край, Абинский район, г. Абинск, 0,5 км к юго–востоку от города, в 1,5 км к югу от автодороги Абинск – Краснодар, на водоразделе

В соответствии со статьями 3.1, 5.1, 9.1, 33 Федерального закона от 25 июня 2002 г. № 73-ФЗ «Об объектах культурного наследия (памятниках истории и культуры) народов Российской Федерации», статьей 3 Закона Краснодарского края от 23 июля 2015 г. № 3223-КЗ «Об объектах культурного наследия (памятниках истории и культуры) народов Российской Федерации, расположенных на территории Краснодарского края», приказом Министерства культуры Российской Федерации от 04 июня 2015 г. № 1745 «Об утверждении требований к составлению проектов границ территорий объектов культурного наследия», пунктом 2.3 Положения об управлении государственной охраны объектов культурного наследия администрации Краснодарского края, утвержденного постановлением главы администрации (губернатора) Краснодарского края от 08 декабря 2016 г. № 1000 «Об управлении государственной охраны объектов культурного наследия администрации Краснодарского края», п р и к а з ы в а ю:

1. Утвердить:

1) границы территории объекта культурного наследия федерального значения «Курганная группа «Ахтырская 7» (6 насыпей)», третье тысячелетие до н.э. – XVI в. н.э., Краснодарский край, Абинский район, г. Абинск, 0,5 км к юго–востоку от города, в 1,5 км к югу от автодороги Абинск – Краснодар, на водоразделе, согласно приложению 1 к настоящему приказу;

2) режим использования территории объекта культурного наследия федерального значения «Курганная группа «Ахтырская 7» (6 насыпей)», третье тысячелетие до н.э. – XVI в. н.э., Краснодарский край, Абинский район, г. Абинск, 0,5 км к юго–востоку от города, в 1,5 км к югу

от автодороги Абинск – Краснодар, на водоразделе, согласно приложению 2 к настоящему приказу.

2. Отделу государственного учета объектов культурного наследия управления государственной охраны объектов культурного наследия администрации Краснодарского края (Гончаров А.В.) обеспечить:

1) размещение (опубликование) настоящего приказа на сайте в информационно-телекоммуникационной сети «Интернет» admkrain.krasnodar.ru и на «Официальном интернет-портале правовой информации» (www.pravo.gov.ru);

2) направление в семидневный срок со дня принятия настоящего приказа его копии в Управление Министерства юстиции Российской Федерации по Краснодарскому краю;

3) направление в срок не более чем пять рабочих дней со дня принятия настоящего приказа его копии в филиал ППК «Роскадастр» по Краснодарскому краю;

4) направление в семидневный срок со дня принятия настоящего приказа его копии в администрацию муниципального образования Абинский муниципальный район Краснодарского края.

3. Контроль за выполнением настоящего приказа оставляю за собой.

4. Приказ вступает в силу на следующий день после его официального опубликования.

Исполняющий обязанности начальника
управления государственной охраны
объектов культурного наследия
администрации Краснодарского края

А.В. Соловьев

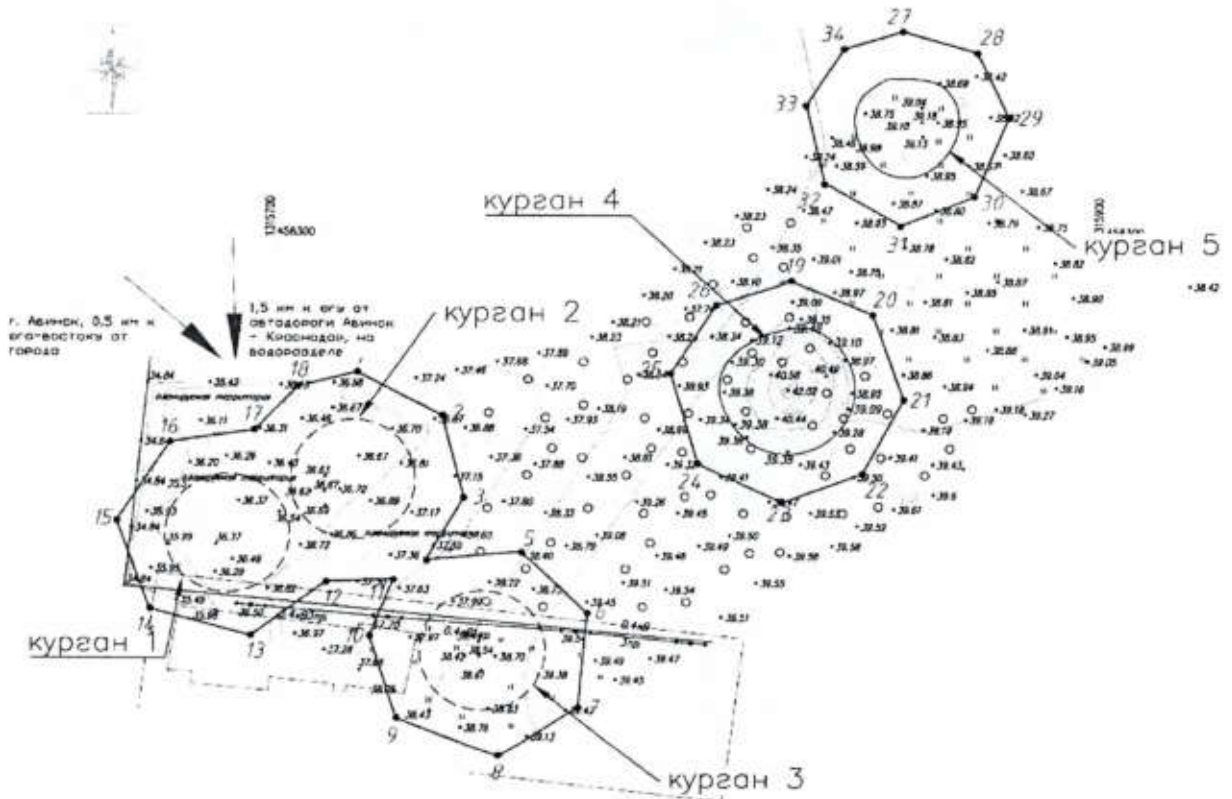
Приложение 1

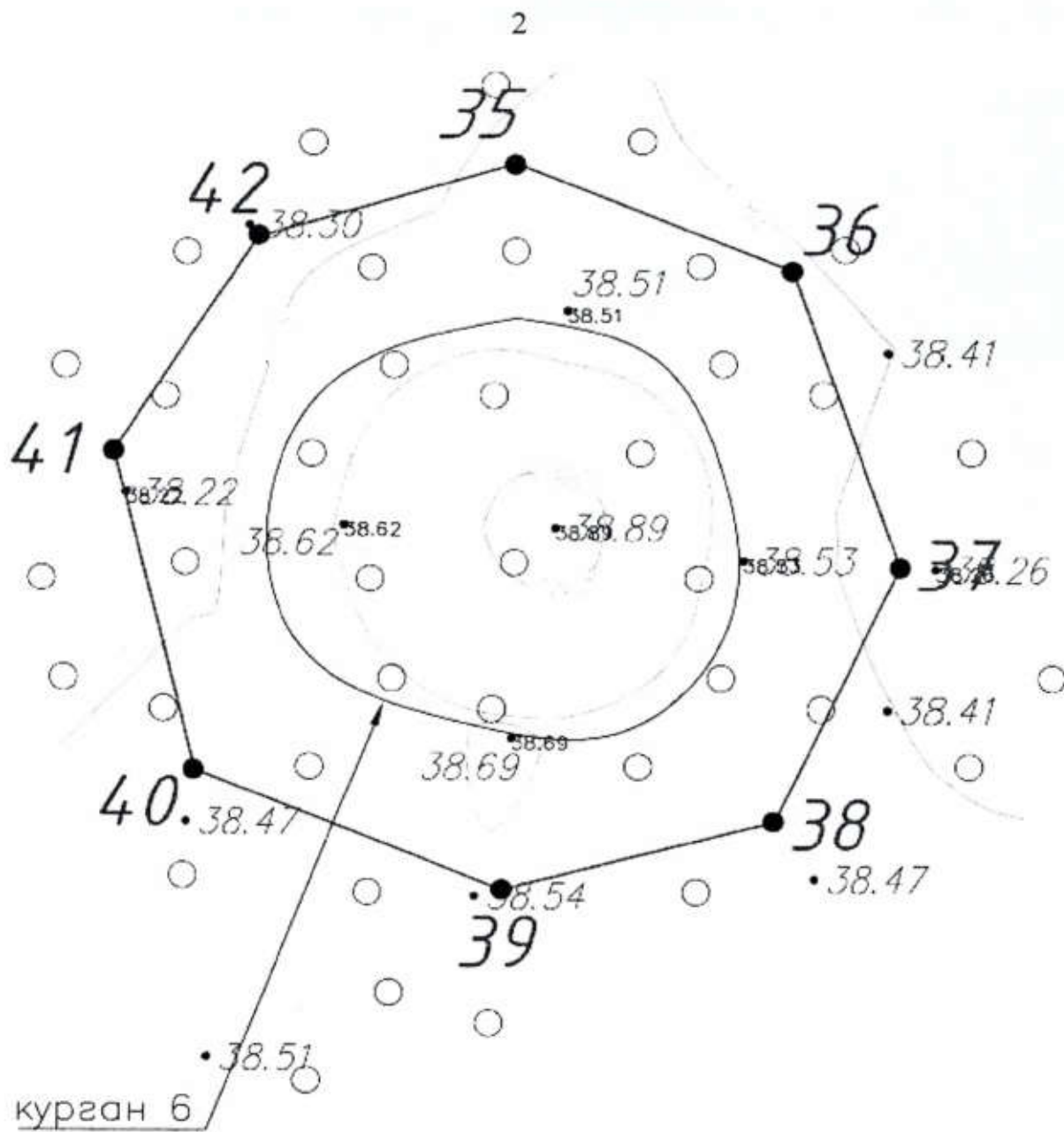
УТВЕРЖДЕНЫ
приказом администрации
Краснодарского края
от 12.07.2026 № 99-КН

ГРАНИЦЫ





**территории объекта культурного наследия федерального значения
«Курганная группа «Ахтырская 7» (6 насыпей)», третье тысячелетие
до н.э. – XVI в. н.э., Краснодарский край, Абинский район, г. Абинск,
0,5 км к юго-востоку от города, в 1,5 км к югу от автодороги
Абинск – Краснодар, на водоразделе**

Карта (схема) границ территории объекта культурного наследия





УСЛОВНЫЕ ОБОЗНАЧЕНИЯ

-  горизонталы
-  пола кургана
-  граница территории объекта культурного наследия
-  поворотная точка и ее номер

Перечень координат характерных (поворотных) точек границ территории
объекта культурного наследия

№ точки	WGS-84		МСК 23 (Зона 1)	
	СШ	ВД	X	Y
Участок №1				
1	44.858351453	38.180790153	458266.14	1315720.10
2	44.858253458	38.181050822	458255.30	1315740.73
3	44.858068418	38.181120026	458234.75	1315746.25
4	44.857924638	38.181006303	458218.75	1315737.30
5	44.857943038	38.181293937	458220.85	1315760.03
6	44.857801949	38.181496638	458205.21	1315776.09
7	44.857587735	38.181472878	458181.40	1315774.27
8	44.857476392	38.18123098	458168.98	1315755.18
9	44.857561698	38.180919033	458178.40	1315730.50
10	44.857748563	38.180834526	458199.15	1315723.77
11	44.857878557	38.180907337	458213.61	1315729.49
12	44.857873873	38.18070148	458213.05	1315713.22
13	44.857749191	38.18047105	458199.15	1315695.04
14	44.857810283	38.180161927	458205.88	1315670.59
15	44.85801527	38.18005749	458228.64	1315662.28
16	44.858193521	38.18021991	458248.48	1315675.07
17	44.858220342	38.180478095	458251.51	1315695.47
18	44.858319458	38.180610263	458262.55	1315705.89
1	44.858351453	38.180790153	458266.14	1315720.10
Участок №2				
19	44.858555589	38.182112448	458289.08	1315824.56
20	44.858479301	38.18235978	458280.65	1315844.13
21	44.858288272	38.182457046	458259.44	1315851.87
22	44.858120847	38.182331852	458240.81	1315842.02

23	44.858055941	38.182088464	458233.55	1315822.80
24	44.858143854	38.1818308	458243.27	1315802.41
25	44.858348539	38.181745471	458266.00	1315795.61
26	44.858501187	38.181882379	458282.99	1315806.39
19	44.858555589	38.182112448	458289.08	1315824.56
Участок №3				
27	44.8591212	38.182443972	458352.00	1315850.61
28	44.85907257	38.182672423	458346.64	1315868.68
29	44.858925634	38.182769589	458330.33	1315876.40
30	44.858748449	38.182668902	458310.62	1315868.49
31	44.858682701	38.182443854	458303.27	1315850.72
32	44.858780115	38.18220874	458314.05	1315832.11
33	44.858954517	38.182150762	458333.42	1315827.48
34	44.859082095	38.182266458	458347.62	1315836.59
27	44.8591212	38.182443972	458352.00	1315850.61
Участок №4				
35	44.861551644	38.185759667	458622.74	1316112.01
36	44.861476325	38.186014222	458614.42	1316132.15
37	44.86127089	38.186114974	458591.61	1316140.17
38	44.861095802	38.18600049	458572.13	1316131.17
39	44.861049634	38.185749054	458566.95	1316111.31
40	44.861132293	38.1854653	458576.08	1316088.86
41	44.861353164	38.185388007	458600.61	1316082.69
42	44.861501584	38.185521122	458617.13	1316093.17
35	44.861551644	38.185759667	458622.74	1316112.01

Исполняющий обязанности начальника
управления государственной охраны
объектов культурного наследия
администрации Краснодарского края



А.В. Соловьев

Приложение 2

УТВЕРЖДЕН
приказом администрации
Краснодарского края
от 12.02.2026 № 39-КН

РЕЖИМ

использования территории объекта культурного наследия федерального значения «Курганная группа «Ахтырская 7» (6 насыпей)», третье тысячелетие до н.э. – XVI в. н.э., Краснодарский край, Абинский район, г. Абинск, 0,5 км к юго-востоку от города, в 1,5 км к югу от автодороги Абинск – Краснодар, на водоразделе

На территории объекта культурного наследия запрещается строительство объектов капитального строительства и увеличение объемно-пространственных характеристик существующих на территории объекта культурного наследия объектов капитального строительства, проведение земляных, строительных, мелиоративных и иных работ, за исключением работ по сохранению объекта культурного наследия или его отдельных элементов, сохранению историко-градостроительной или природной среды объекта культурного наследия.

На территории объекта культурного наследия разрешается ведение хозяйственной деятельности, не противоречащей требованиям обеспечения сохранности объекта культурного наследия и позволяющей обеспечить функционирование объекта культурного наследия в современных условиях.

Границы территории объекта культурного наследия могут быть откорректированы по результатам археологических полевых работ.

Исполняющий обязанности начальника
управления государственной охраны
объектов культурного наследия
администрации Краснодарского края



А.В. Соловьев