



АДМИНИСТРАЦИЯ КРАСНОДАРСКОГО КРАЯ
ПРИКАЗ

от 12.02.2026

г. Краснодар

№ 100-кн

**Об утверждении границ и режима использования территории
объекта культурного наследия федерального значения
«Курганная группа «Бугундырь 7» (9 насыпей)», третье тысячелетие
до н.э. – XVI в. н.э., Краснодарский край, Абинский район, г. Абинск,
7 км к юго-востоку от города, 0,02 км к югу
от автодороги Абинск – Краснодар**

В соответствии со статьями 3.1, 5.1, 9.1, 33 Федерального закона от 25 июня 2002 г. № 73-ФЗ «Об объектах культурного наследия (памятниках истории и культуры) народов Российской Федерации», статьей 3 Закона Краснодарского края от 23 июля 2015 г. № 3223-КЗ «Об объектах культурного наследия (памятниках истории и культуры) народов Российской Федерации, расположенных на территории Краснодарского края», приказом Министерства культуры Российской Федерации от 04 июня 2015 г. № 1745 «Об утверждении требований к составлению проектов границ территорий объектов культурного наследия», пунктом 2.3 Положения об управлении государственной охраны объектов культурного наследия администрации Краснодарского края, утвержденного постановлением главы администрации (губернатора) Краснодарского края от 08 декабря 2016 г. № 1000 «Об управлении государственной охраны объектов культурного наследия администрации Краснодарского края», п р и к а з ы в а ю:

1. Утвердить:

1) границы территории объекта культурного наследия федерального значения «Курганная группа «Бугундырь 7» (9 насыпей)», третье тысячелетие до н.э. – XVI в. н.э., Краснодарский край, Абинский район, г. Абинск, 7 км к юго-востоку от города, 0,02 км к югу от автодороги Абинск – Краснодар, согласно приложению 1 к настоящему приказу;

2) режим использования территории объекта культурного наследия федерального значения «Курганная группа «Бугундырь 7» (9 насыпей)», третье тысячелетие до н.э. – XVI в. н.э., Краснодарский край, Абинский район, г. Абинск, 7 км к юго-востоку от города, 0,02 км к югу

от автодороги Абинск – Краснодар, согласно приложению 2 к настоящему приказу.

2. Отделу государственного учета объектов культурного наследия управления государственной охраны объектов культурного наследия администрации Краснодарского края (Гончаров А.В.) обеспечить:

1) размещение (опубликование) настоящего приказа на сайте в информационно-телекоммуникационной сети «Интернет» admkrain.krasnodar.ru и на «Официальном интернет-портале правовой информации» (www.pravo.gov.ru);

2) направление в семидневный срок со дня принятия настоящего приказа его копии в Управление Министерства юстиции Российской Федерации по Краснодарскому краю;

3) направление в срок не более чем пять рабочих дней со дня принятия настоящего приказа его копии в филиал ППК «Роскадастр» по Краснодарскому краю;

4) направление в семидневный срок со дня принятия настоящего приказа его копии в администрацию муниципального образования Абинский муниципальный район Краснодарского края.

3. Контроль за выполнением настоящего приказа оставляю за собой.

4. Приказ вступает в силу на следующий день после его официального опубликования.

Исполняющий обязанности начальника
управления государственной охраны
объектов культурного наследия
администрации Краснодарского края



А.В. Соловьев

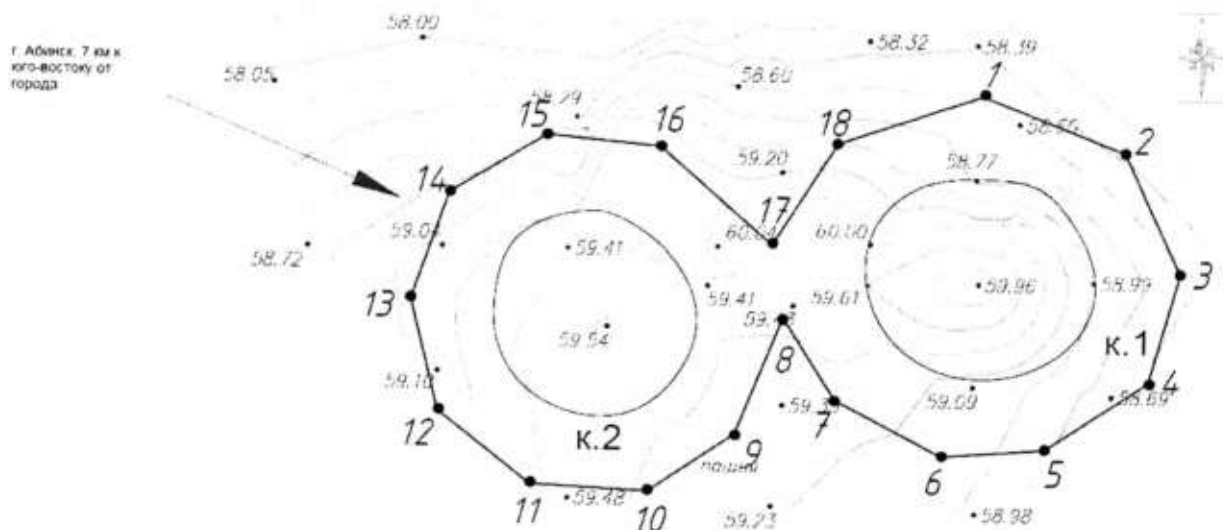
Приложение 1

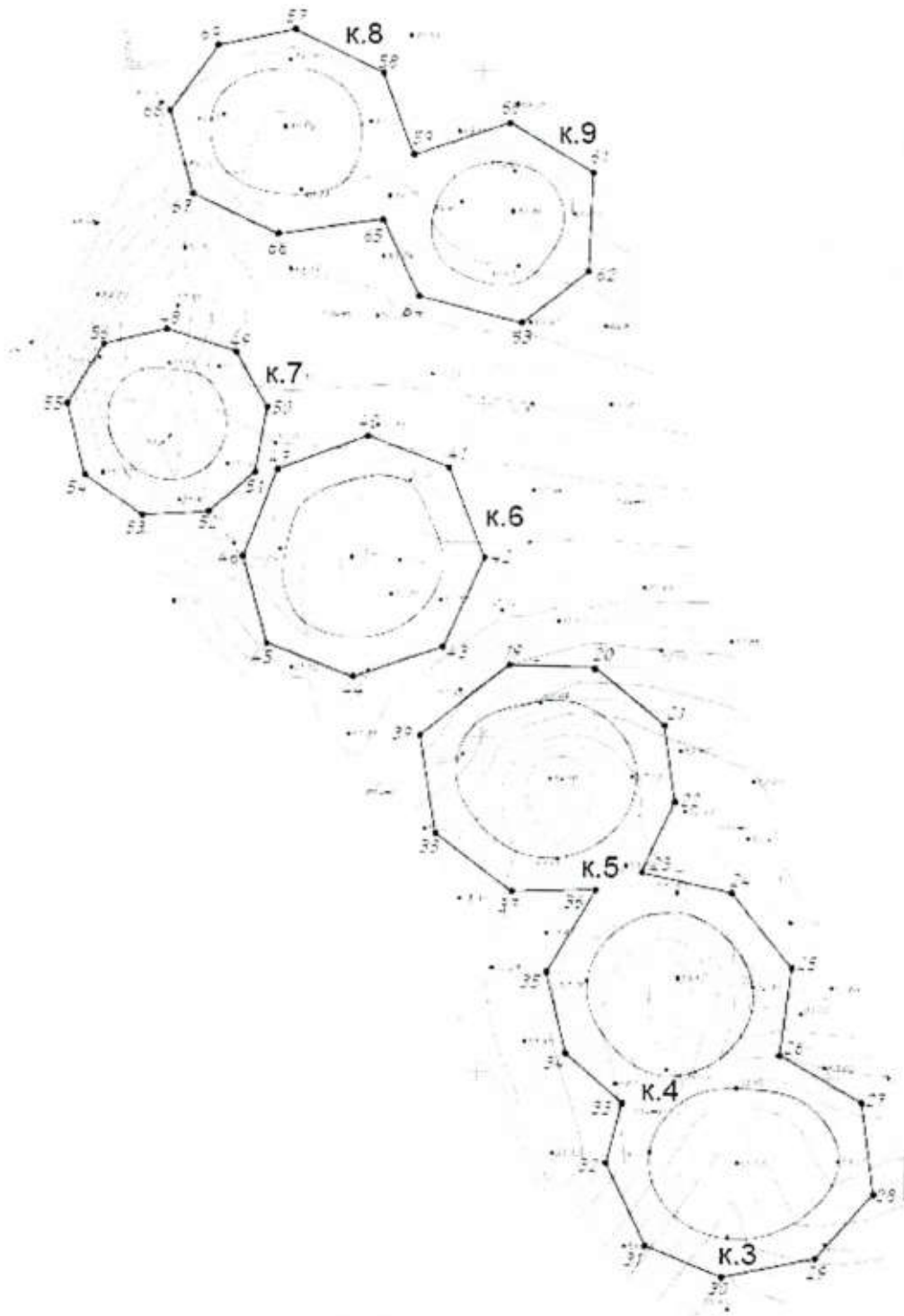
УТВЕРЖДЕНЫ
приказом администрации
Краснодарского края
от 12.02.2026 № 100-кн

ГРАНИЦЫ





территории объекта культурного наследия федерального значения
«Курганная группа «Бугундырь 7» (9 насыпей)», третье тысячелетие
до н.э. – XVI в. н.э., Краснодарский край, Абинский район, г. Абинск,
7 км к юго-востоку от города, 0,02 км к югу
от автодороги Абинск – Краснодар

Карта (схема) границ территории объекта культурного наследия





УСЛОВНЫЕ ОБОЗНАЧЕНИЯ

- | | |
|---|--|
|  | <i>горизонталы</i> |
|  | <i>пола кургана</i> |
|  | <i>граница территории
объекта культурного
наследия</i> |
|  | <i>поворотная точка и ее номер</i> |

Перечень координат характерных (поворотных) точек границ территории
объекта культурного наследия

№ точки	WGS-84		МСК 23 (Зона 1)	
	СШ	ВД	X	Y
Участок №1				
1	44.855874588	38.249568721	458006.38	1321157.32
2	44.85580099	38.249824412	457998.27	1321177.56
3	44.855641303	38.249925006	457980.55	1321185.57
4	44.855494193	38.249869099	457964.19	1321181.20
5	44.855403128	38.249685123	457954.02	1321166.69
6	44.855392931	38.249499287	457952.84	1321152.00
7	44.855467203	38.249306885	457961.04	1321136.77
8	44.855578881	38.249213062	457973.43	1321129.31
9	44.855420687	38.249127989	457955.83	1321122.65
10	44.855343731	38.248973212	457947.23	1321110.44
11	44.855351899	38.248761127	457948.09	1321093.67
12	44.855447722	38.248593265	457958.69	1321080.37
13	44.855601001	38.248542855	457975.71	1321076.33
14	44.8557428	38.248611154	457991.49	1321081.68
15	44.855819967	38.248786085	458000.11	1321095.48
16	44.85580553	38.248990056	457998.56	1321111.60
17	44.855676291	38.249191318	457984.25	1321127.56
18	44.855810996	38.249308686	457999.25	1321136.79
1	44.855874588	38.249568721	458006.38	1321157.32
Участок №2				
19	44.858714977	38.247686546	458304.58	1321051.79
20	44.858710821	38.247996195	458281.73	1321055.13
21	44.858561045	38.248245938	458260.42	1321045.93
22	44.858355333	38.248287322	458254.90	1321071.69

23	44.858163779	38.248170049	458232.80	1321089.11
24	44.858113405	38.248495724	458206.68	1321085.99
25	44.857914006	38.248715228	458192.78	1321109.50
26	44.857679048	38.248674589	458165.71	1321113.08
27	44.857553293	38.248971497	458146.25	1321096.97
28	44.857309619	38.249015681	458140.21	1321070.34
29	44.857134965	38.248811014	458149.13	1321048.53
30	44.857081397	38.248473824	458173.59	1321036.90
31	44.857162286	38.248198271	458191.53	1321041.25
32	44.857382753	38.248052196	458205.98	1321025.06
33	44.857544065	38.248107932	458230.26	1321019.16
34	44.857674559	38.247903686	458255.08	1321033.09
35	44.857893216	38.247830075	458254.27	1321008.85
36	44.858116184	38.248007335	458271.02	1320987.04
37	44.85810957	38.247700618	458300.35	1320982.25
38	44.858260956	38.247425384	458304.58	1321051.79
39	44.858525004	38.247365966	458281.73	1321055.13
19	44.858714977	38.247686546	458304.58	1321051.79
Участок №3				
40	44.859333452	38.247175543	458390.15	1320966.90
41	44.859251195	38.247468566	458381.08	1320990.09
42	44.859002295	38.247595412	458353.45	1321000.21
43	44.858761717	38.247448304	458326.68	1320988.67
44	44.858676612	38.24712165	458317.14	1320962.88
45	44.858765753	38.246810211	458326.96	1320938.23
46	44.858997897	38.246724745	458352.74	1320931.39
47	44.859241093	38.246848429	458379.80	1320941.08
40	44.859333452	38.247175543	458390.15	1320966.90

Участок №4				
48	44.859618906	38.246451199	458421.68	1320909.55
49	44.859559096	38.24670075	458415.10	1320929.30
50	44.85940842	38.246811166	458398.38	1320938.08
51	44.859233361	38.246767956	458378.92	1320934.72
52	44.859121384	38.24659838	458366.43	1320921.36
53	44.859111778	38.246358443	458365.30	1320902.40
54	44.859219909	38.246151336	458377.26	1320885.99
55	44.859414564	38.246089161	458398.88	1320881.01
56	44.859577741	38.246223102	458417.05	1320891.54
48	44.859618906	38.246451199	458421.68	1320909.55
Участок №5				
57	44.860434228	38.246919144	458512.41	1320946.24
58	44.860316999	38.247237146	458499.46	1320971.42
59	44.860093787	38.247344977	458474.68	1320980.02
60	44.860180855	38.247694064	458484.45	1321007.58
61	44.860047698	38.247992332	458469.73	1321031.20
62	44.859781499	38.247972665	458440.14	1321029.75
63	44.85964172	38.247732188	458424.55	1321010.79
64	44.859713399	38.247361689	458432.42	1320981.48
65	44.859922232	38.2472335	458455.59	1320971.27
66	44.859879823	38.246855098	458450.78	1320941.38
67	44.859988083	38.246545647	458462.73	1320916.88
68	44.860212539	38.246467336	458487.66	1320910.61
69	44.860390504	38.246643415	458507.48	1320924.46
57	44.860434228	38.246919144	458512.41	1320946.24

Исполняющий обязанности начальника
управления государственной охраны
объектов культурного наследия
администрации Краснодарского края

А.В. Соловьев

Приложение 2

УТВЕРЖДЕН
приказом администрации
Краснодарского края
от 12.02.2026 № 100-КН

РЕЖИМ

использования территории объекта культурного наследия федерального значения «Курганная группа «Бугундырь 7» (9 насыпей)», третье тысячелетие до н.э. – XVI в. н.э., Краснодарский край, Абинский район, г. Абинск, 7 км к юго-востоку от города, 0,02 км к югу от автодороги Абинск – Краснодар

На территории объекта культурного наследия запрещается строительство объектов капитального строительства и увеличение объемно-пространственных характеристик существующих на территории объекта культурного наследия объектов капитального строительства, проведение земляных, строительных, мелиоративных и иных работ, за исключением работ по сохранению объекта культурного наследия или его отдельных элементов, сохранению историко-градостроительной или природной среды объекта культурного наследия.

На территории объекта культурного наследия разрешается ведение хозяйственной деятельности, не противоречащей требованиям обеспечения сохранности объекта культурного наследия и позволяющей обеспечить функционирование объекта культурного наследия в современных условиях.

Границы территории объекта культурного наследия могут быть откорректированы по результатам археологических полевых работ.

Исполняющий обязанности начальника
управления государственной охраны
объектов культурного наследия
администрации Краснодарского края



А.В. Соловьев