



АДМИНИСТРАЦИЯ КРАСНОДАРСКОГО КРАЯ
ПРИКАЗ

от 13.02.2026

г. Краснодар

№ 711-КН

**Об утверждении границ и режима использования территории
объекта культурного наследия федерального значения
«Курганная группа «Холмский 31» (5 насыпей)», третье тысячелетие
до н.э. – XVI в. н.э., Краснодарский край, Абинский район,
х. Краснооктябрьский, 1 км к юго-востоку от хутора**

В соответствии со статьями 3.1, 5.1, 9.1, 33 Федерального закона от 25 июня 2002 г. № 73-ФЗ «Об объектах культурного наследия (памятниках истории и культуры) народов Российской Федерации», статьей 3 Закона Краснодарского края от 23 июля 2015 г. № 3223-КЗ «Об объектах культурного наследия (памятниках истории и культуры) народов Российской Федерации, расположенных на территории Краснодарского края», приказом Министерства культуры Российской Федерации от 04 июня 2015 г. № 1745 «Об утверждении требований к составлению проектов границ территорий объектов культурного наследия», пунктом 2.3 Положения об управлении государственной охраны объектов культурного наследия администрации Краснодарского края, утвержденного постановлением главы администрации (губернатора) Краснодарского края от 08 декабря 2016 г. № 1000 «Об управлении государственной охраны объектов культурного наследия администрации Краснодарского края», п р и к а з ы в а ю:

1. Утвердить:

1) границы территории объекта культурного наследия федерального значения «Курганная группа «Холмский 31» (5 насыпей)», третье тысячелетие до н.э. – XVI в. н.э., Краснодарский край, Абинский район, х. Краснооктябрьский, 1 км к юго-востоку от хутора, согласно приложению 1 к настоящему приказу;

2) режим использования территории объекта культурного наследия федерального значения «Курганная группа «Холмский 31» (5 насыпей)», третье тысячелетие до н.э. – XVI в. н.э., Краснодарский край, Абинский район, х. Краснооктябрьский, 1 км к юго-востоку от хутора, согласно приложению 2 к настоящему приказу.

2. Отделу государственного учета объектов культурного наследия управления государственной охраны объектов культурного наследия администрации Краснодарского края (Гончаров А.В.) обеспечить:

1) размещение (опубликование) настоящего приказа на сайте в информационно-телекоммуникационной сети «Интернет» admkrai.krasnodar.ru и на «Официальном интернет-портале правовой информации» (www.pravo.gov.ru);

2) направление в семидневный срок со дня принятия настоящего приказа его копии в Управление Министерства юстиции Российской Федерации по Краснодарскому краю;

3) направление в срок не более чем пять рабочих дней со дня принятия настоящего приказа его копии в филиал ППК «Роскадастр» по Краснодарскому краю;

4) направление в семидневный срок со дня принятия настоящего приказа его копии в администрацию муниципального образования Абинский муниципальный район Краснодарского края.

3. Контроль за выполнением настоящего приказа оставляю за собой.

4. Приказ вступает в силу на следующий день после его официального опубликования.

Исполняющий обязанности начальника
управления государственной охраны
объектов культурного наследия
администрации Краснодарского края



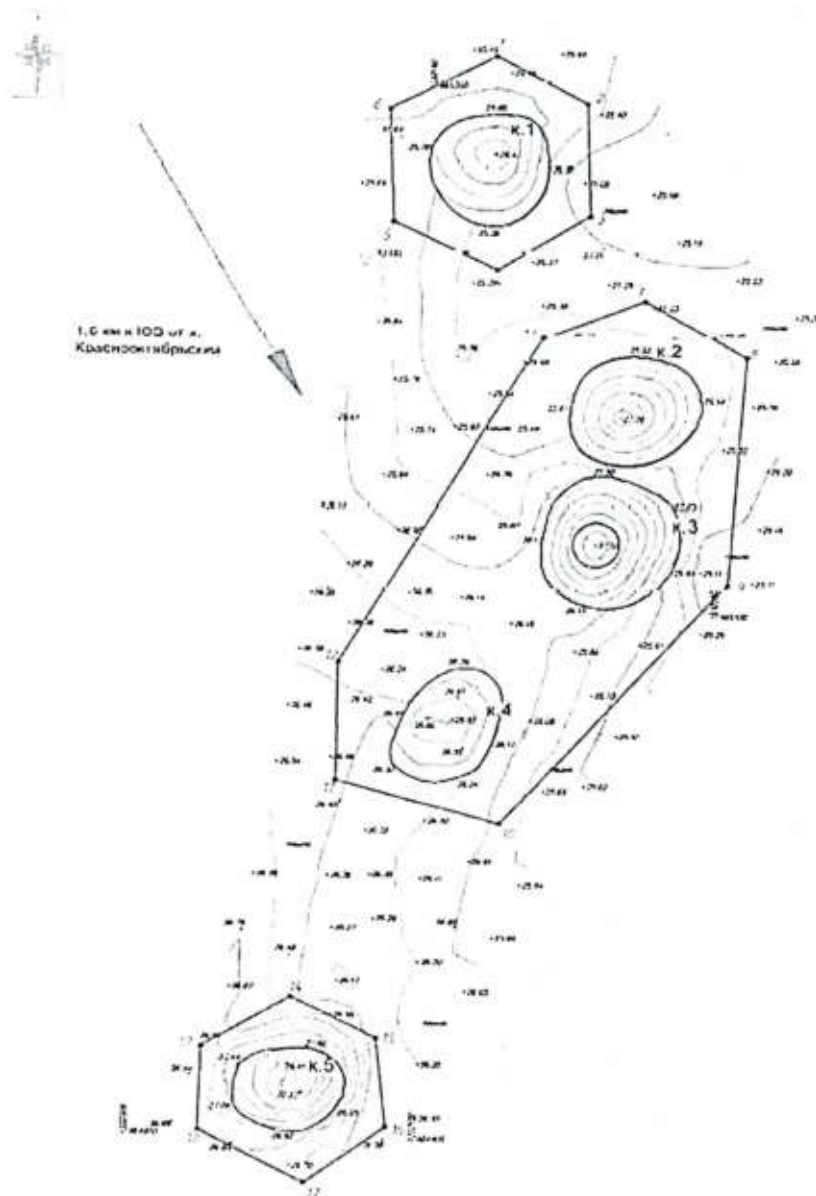
А.В. Соловьев

Приложение 1





УТВЕРЖДЕНЫ
приказом администрации
Краснодарского края
от 13.02.2026 № 111-КН

ГРАНИЦЫ
территории объекта культурного наследия федерального значения
«Курганная группа «Холмский 31» (5 насыпей)», третье тысячелетие
до н.э. – XVI в. н.э., Краснодарский край, Абинский район,
х. Краснооктябрьский, 1 км к юго-востоку от хутора

Карта (схема) границ территории объекта культурного наследия



УСЛОВНЫЕ ОБОЗНАЧЕНИЯ

	горизонтали
	пола кургана
	граница территории объекта культурного наследия
	поворотная точка и ее номер

Перечень координат характерных (поворотных) точек границ территории
объекта культурного наследия

№ точки	WGS-84		МСК 23 (Зона 1)	
	СШ	ВД	X	Y
Участок № 1				
1	44.921213115	38.388721381	465312.86	1332120.31
2	44.921051000	38.389121233	465295.01	1332151.97
3	44.920675244	38.389137687	465253.26	1332153.48
4	44.920494627	38.388735043	465233.02	1332121.79
5	44.920653630	38.388276383	465250.51	1332085.49
6	44.921032058	38.388257693	465292.56	1332083.80
1	44.921213115	38.388721381	465312.86	1332120.31
Участок № 2				
7	44.920390741	38.389385618	465221.74	1332173.22
8	44.920190073	38.389830186	465199.61	1332208.43
9	44.919419234	38.389757822	465113.92	1332203.14
10	44.918589627	38.388771111	465021.34	1332125.70
11	44.918734563	38.388049497	465037.16	1332068.64
12	44.919140940	38.388055374	465082.32	1332068.88
13	44.920257684	38.388940259	465206.77	1332138.13
7	44.920390741	38.389385618	465221.74	1332173.22

Участок № 3				
14	44.917985576	38.387869447	464953.85	1332054.84
15	44.917850401	38.388249437	464938.98	1332084.91
16	44.917548188	38.38830029	464905.41	1332089.10
17	44.917349417	38.387946331	464883.19	1332061.26
18	44.917529209	38.387474917	464902.98	1332023.94
19	44.917813515	38.38748254	464934.58	1332024.38
14	44.917985576	38.387869447	464953.85	1332054.84

Исполняющий обязанности начальника
управления государственной охраны
объектов культурного наследия
администрации Краснодарского края



А.В. Соловьев

Приложение 2

УТВЕРЖДЕН
приказом администрации
Краснодарского края
от 13.02.2026 № 111-КН

РЕЖИМ

использования территории объекта культурного наследия федерального значения «Курганная группа «Холмский 31» (5 насыпей)», третье тысячелетие до н.э. – XVI в. н.э., Краснодарский край, Абинский район, х. Краснооктябрьский, 1 км к юго-востоку от хутора

На территории объекта культурного наследия запрещается строительство объектов капитального строительства и увеличение объемно-пространственных характеристик существующих на территории объекта культурного наследия объектов капитального строительства, проведение земляных, строительных, мелиоративных и иных работ, за исключением работ по сохранению объекта культурного наследия или его отдельных элементов, сохранению историко-градостроительной или природной среды объекта культурного наследия.

На территории объекта культурного наследия разрешается ведение хозяйственной деятельности, не противоречащей требованиям обеспечения сохранности объекта культурного наследия и позволяющей обеспечить функционирование объекта культурного наследия в современных условиях.

Границы территории объекта культурного наследия могут быть откорректированы по результатам археологических полевых работ.

Исполняющий обязанности начальника
управления государственной охраны
объектов культурного наследия
администрации Краснодарского края

А.В. Соловьев