



**АДМИНИСТРАЦИЯ КРАСНОДАРСКОГО КРАЯ**  
**ПРИКАЗ**

от 30.03.2026

г. Краснодар

№ 405-КН

**О включении объекта «Селище «Северское 2», Краснодарский край, Северский район, ст-ца Северская, 60 м к северо-востоку от ж/д переезда автодороги Северская-Львовская до поворотной точки № 6, 160 м к северо-северо-востоку от пересечения улиц Западная и Калинина до поворотной точки № 5, в перечень выявленных объектов культурного наследия Краснодарского края, утверждению его границ и режима использования территории**

В соответствии со статьями 3.1, 5.1, 16.1, 33, 45.1 Федерального закона от 25.06.2002 № 73-ФЗ «Об объектах культурного наследия (памятниках истории и культуры) народов Российской Федерации», статьей 3, пунктом 29 части 2 статьи 5 Закона Краснодарского края от 23.07.2015 № 3223-КЗ «Об объектах культурного наследия (памятниках истории и культуры) народов Российской Федерации, расположенных на территории Краснодарского края», приказом Министерства культуры Российской Федерации от 02.07.2015 № 1907 «Об утверждении порядка формирования и ведения перечня выявленных объектов культурного наследия, состав сведений, включаемых в данный перечень», приказом Министерства культуры Российской Федерации от 04.06.2015 № 1745 «Об утверждении требований к составлению проектов границ территорий объектов культурного наследия», пунктом 2.3 Положения об управлении государственной охраны объектов культурного наследия администрации Краснодарского края, утвержденного постановлением главы администрации (губернатора) Краснодарского края от 08.12.2016 № 1000 «Об управлении государственной охраны объектов культурного наследия администрации Краснодарского края»,  
п р и к а з ы в а ю:

1. Включить в перечень выявленных объектов культурного наследия Краснодарского края объект «Селище «Северское 2», Краснодарский край, Северский район, ст-ца Северская, 60 м к северо-востоку от ж/д переезда автодороги Северская-Львовская до поворотной точки № 6, 160 м к северо-северо-востоку от пересечения улиц Западная и Калинина до поворотной точки № 5.

## 2. Утвердить:

1) границы территории выявленного объекта культурного наследия «Селище «Северское 2», Краснодарский край, Северский район, ст-ца Северская, 60 м к северо-востоку от ж/д переезда автодороги Северская-Львовская до поворотной точки № 6, 160 м к северо-северо-востоку от пересечения улиц Западная и Калинина до поворотной точки № 5, согласно приложению 1 к настоящему приказу;

2) режим использования территории выявленного объекта культурного наследия «Селище «Северское 2», Краснодарский край, Северский район, ст-ца Северская, 60 м к северо-востоку от ж/д переезда автодороги Северская-Львовская до поворотной точки № 6, 160 м к северо-северо-востоку от пересечения улиц Западная и Калинина до поворотной точки № 5, согласно приложению 2 к настоящему приказу.

3. Отделу государственного учета объектов культурного наследия управления государственной охраны объектов культурного наследия администрации Краснодарского края (Гончаров А.В.) обеспечить:

1) размещение (опубликование) настоящего приказа на сайте в информационно-телекоммуникационной сети «Интернет» [admkrain.krasnodar.ru](http://admkrain.krasnodar.ru) и на «Официальном интернет-портале правовой информации» ([www.pravo.gov.ru](http://www.pravo.gov.ru));

2) размещение на официальном сайте администрации Краснодарского края в информационно-телекоммуникационной сети «Интернет» актуализированного перечня выявленных объектов культурного наследия Краснодарского края;

3) направление в семидневный срок со дня принятия настоящего приказа его копии в Управление Министерства юстиции Российской Федерации по Краснодарскому краю;

4) направить уведомления о выявленных объектах культурного наследия собственникам и (или) пользователям земельных участков, на которых или в которых обнаружены объекты археологического наследия;

5) направление в срок не более чем пять рабочих дней со дня принятия настоящего приказа его копии в филиал ППК «Роскадастр» по Краснодарскому краю;

6) направление в семидневный срок со дня принятия настоящего приказа его копии в администрацию муниципального образования Северский муниципальный район Краснодарского края.

4. Контроль за выполнением настоящего приказа возложить на заместителя начальника управления государственной охраны объектов культурного наследия администрации Краснодарского края Муравенко Е.В.

5. Приказ вступает в силу на следующий день после его официального опубликования.

Исполняющий обязанности начальника  
управления государственной охраны  
объектов культурного наследия  
администрации Краснодарского края

А.В. Соловьев

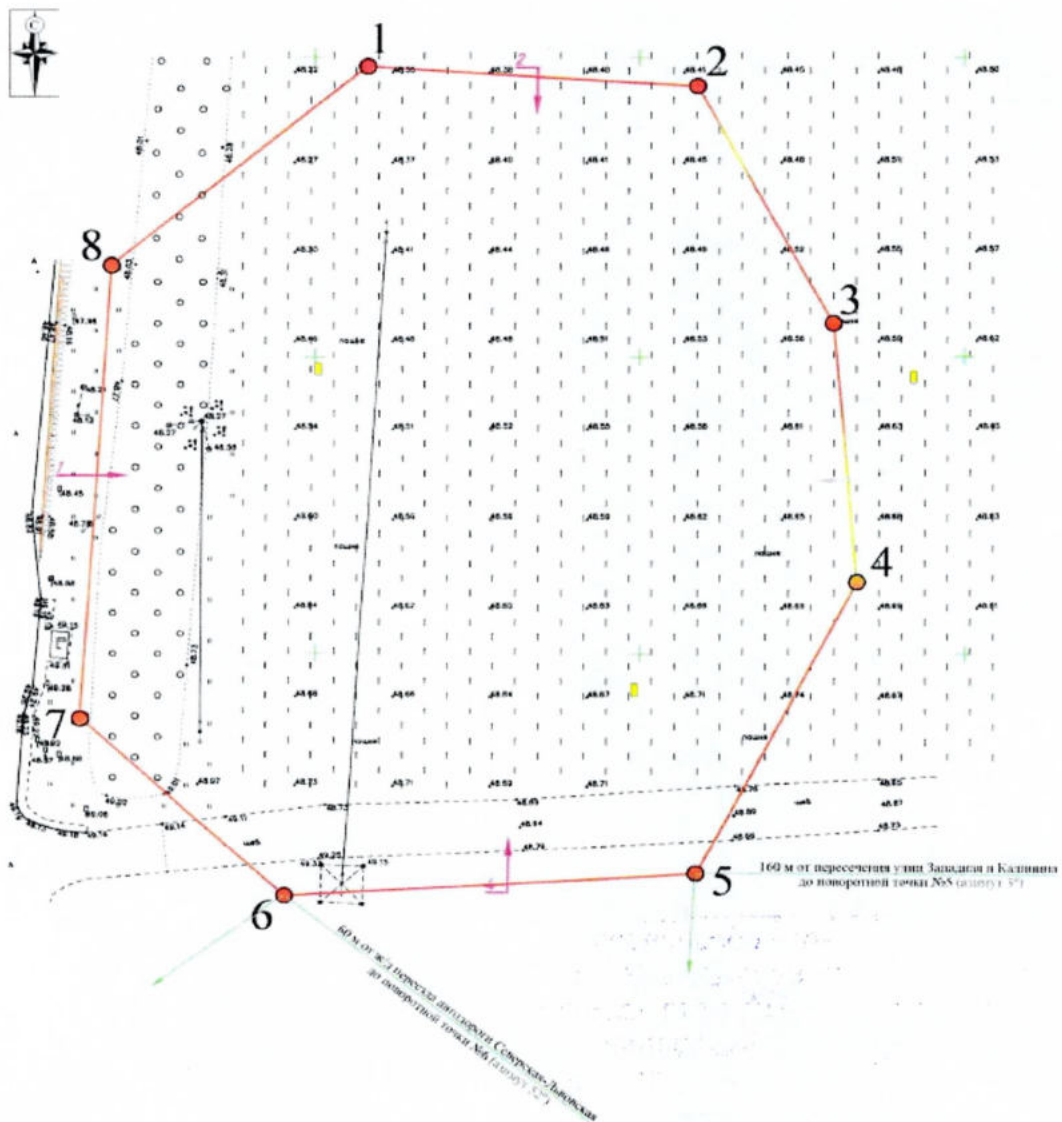
Приложение 1

УТВЕРЖДЕНЫ  
приказом администрации  
Краснодарского края  
от 30.03.2026 № 405-КН






**ГРАНИЦЫ**

территории выявленного объекта культурного наследия  
«Селище «Северское 2», Краснодарский край, Северский район,  
ст-ца Северская, 60 м к северо-востоку от ж/д переезда автодороги  
Северская-Львовская до поворотной точки № 6, 160 м к северо-  
северо-востоку от пересечения улиц Западная и Калинина  
до поворотной точки № 5

Карта (схема) границ территории объекта культурного наследия



## Условные обозначения:

-  -точка и направление фотофиксации
-  -шурфы "КубаньАрхСпас" 2025 года
-  -территория ОКН
-  -поворотная точка и её номер
-  -точка, расстояние и азимут привязки

Перечень координат характерных (поворотных) точек границ территории объекта культурного наследия

Номер поворотной точки границы территории объекта	Координаты характерных точек во Всемирной геодезической системе координат (WGS-84)		Координаты характерных точек в местной системе координат (МСК-23)	
	Северной широты	Восточной долготы	X	Y
1	44.871641152	38.662821872	459948.55	1353807.99
2	44.871608262	38.663464717	459945.32	1353858.82
3	44.871250642	38.663724732	459905.75	1353879.70
4	44.870858874	38.663765421	459862.24	1353883.28
5	44.870417678	38.663447790	459813.00	1353858.59
6	44.870384029	38.662645237	459808.73	1353795.20
7	44.870656970	38.662248948	459838.80	1353763.63
8	44.871346653	38.662318681	459915.49	1353768.50
1	44.871641152	38.662821872	459948.55	1353807.99

Исполняющий обязанности начальника  
управления государственной охраны  
объектов культурного наследия  
администрации Краснодарского края



А.В. Соловьев

Приложение 2

УТВЕРЖДЕН  
приказом администрации  
Краснодарского края  
от 30.03.2026 № 405-КН

### РЕЖИМ

**использования территории выявленного объекта культурного наследия  
«Селище «Северское 2»», Краснодарский край, Северский район,  
ст-ца Северская, 60 м к северо-востоку от ж/д переезда автодороги  
Северская-Львовская до поворотной точки № 6, 160 м к северо-  
северо-востоку от пересечения улиц Западная и Калинина  
до поворотной точки № 5**

На территории объекта культурного наследия запрещается строительство объектов капитального строительства и увеличение объемно-пространственных характеристик существующих на территории объекта культурного наследия объектов капитального строительства, проведение земляных, строительных, мелиоративных и иных работ, за исключением работ по сохранению объекта культурного наследия или его отдельных элементов, сохранению историко-градостроительной или природной среды объекта культурного наследия.

На территории объекта культурного наследия разрешается ведение хозяйственной деятельности, не противоречащей требованиям обеспечения сохранности объекта культурного наследия и позволяющей обеспечить функционирование объекта культурного наследия в современных условиях.

Границы территории объекта культурного наследия могут быть откорректированы по результатам археологических полевых работ.

Исполняющий обязанности начальника  
управления государственной охраны  
объектов культурного наследия  
администрации Краснодарского края

А.В. Соловьев