



АДМИНИСТРАЦИЯ КРАСНОДАРСКОГО КРАЯ
ПРИКАЗ

от 29.05.2026

г. Краснодар

№ 566-КН

**Об утверждении границ и режима использования территории
выявленного объекта культурного наследия
«Территория турецкой крепости «Копыл», Краснодарский край,
Славянский район, г. Славянск-на-Кубани, 0,35 км к юго-востоку
от Дома культуры города, левый берег р. Протока**

В соответствии со статьями 3.1, 5.1, 33 Федерального закона от 25 июня 2002 г. № 73-ФЗ «Об объектах культурного наследия (памятниках истории и культуры) народов Российской Федерации», статьей 3, пунктом 29 части 2 статьи 5 Закона Краснодарского края от 23 июля 2015 г. № 3223-КЗ «Об объектах культурного наследия (памятниках истории и культуры) народов Российской Федерации, расположенных на территории Краснодарского края», приказом Министерства культуры Российской Федерации от 04 июня 2015 г. № 1745 «Об утверждении требований к составлению проектов границ территорий объектов культурного наследия», пунктом 2.3 Положения об управлении государственной охраны объектов культурного наследия администрации Краснодарского края, утвержденного постановлением главы администрации (губернатора) Краснодарского края от 08 декабря 2016 г. № 1000 «Об управлении государственной охраны объектов культурного наследия администрации Краснодарского края», **п р и к а з ы в а ю:**

1. Утвердить:

1) границы территории выявленного объекта культурного наследия «Территория турецкой крепости «Копыл», Краснодарский край, Славянский район, г. Славянск-на-Кубани, 0,35 км к юго-востоку от Дома культуры города, левый берег р. Протока, согласно приложению 1 к настоящему приказу;

2) режим использования территории выявленного объекта культурного наследия «Территория турецкой крепости «Копыл», Краснодарский край, Славянский район, г. Славянск-на-Кубани, 0,35 км к юго-востоку от Дома культуры города, левый берег р. Протока, согласно приложению 2 к настоящему приказу.

2. Отделу государственного учета объектов культурного наследия управления государственной охраны объектов культурного наследия администрации Краснодарского края (Гончаров А.В.) обеспечить:

1) размещение (опубликование) настоящего приказа на сайте в информационно-телекоммуникационной сети «Интернет» admkrain.krasnodar.ru и на «Официальном интернет-портале правовой информации» (www.pravo.gov.ru);

2) направление в семидневный срок со дня принятия настоящего приказа его копии в Управление Министерства юстиции Российской Федерации по Краснодарскому краю;

3) направление в срок не более чем пять рабочих дней со дня принятия настоящего приказа его копии в филиал ППК «Роскадастр» по Краснодарскому краю;

4) направление в семидневный срок со дня принятия настоящего приказа его копии в администрацию муниципального образования Славянский муниципальный район Краснодарского края.

3. Контроль за выполнением настоящего приказа возложить на заместителя начальника управления государственной охраны объектов культурного наследия администрации Краснодарского края Муравенко Е.В.

4. Приказ вступает в силу на следующий день после его официального опубликования.

Исполняющий обязанности начальника
управления государственной охраны
объектов культурного наследия
администрации Краснодарского края



А.В. Соловьев

Приложение 1

УТВЕРЖДЕНЫ
приказом администрации
Краснодарского края
от 29.05.2026 № 566-кн







ГРАНИЦЫ

территории выявленного объекта культурного наследия
«Территория турецкой крепости «Копыл», Краснодарский край,
Славянский район, г. Славянск-на-Кубани, 0,35 км к юго-востоку
от Дома культуры города, левый берег р. Протока

Карта (схема) границ территории объекта культурного наследия



Условные обозначения

-  граница территории турецкой крепости "Копыл"
-  поворотная точка границы территории ОКН и ее номер
-  граница цитадели турецкой крепости "Копыл"
-  шурф 9
археологический шурф (безмасштабно)
-  архивный шурф 2012 г.
-  разрушенная часть памятника

Перечень координат характерных (поворотных) точек границ территории
объекта культурного наследия

№	Координаты характерных точек во Всемирной геодезической системе координат (WGS-84)		Координаты характерных точек в местной системе координат (МСК-23)	
	N	E	X	Y
1	45.258246253	38.139740612	502700.59	1312389.79
2	45.258099848	38.140666039	502684.46	1312462.46
3	45.257586222	38.141605925	502627.52	1312536.34
4	45.257483396	38.141517573	502616.08	1312529.43
5	45.257411227	38.141454729	502608.05	1312524.51
6	45.257275092	38.141328513	502592.90	1312514.64
7	45.257143330	38.141206099	502578.24	1312505.06
8	45.257082482	38.141234608	502571.48	1312507.31
9	45.256988308	38.141141468	502561.00	1312500.02
10	45.256995998	38.141063665	502561.84	1312493.91
11	45.256953207	38.141014916	502557.08	1312490.09
12	45.256697776	38.140748512	502528.65	1312469.24
13	45.256589600	38.140636970	502516.61	1312460.50
14	45.257494921	38.138797644	502616.95	1312315.93
15	45.257242024	38.138516002	502588.80	1312293.88
16	45.257220606	38.138478720	502586.41	1312290.96
17	45.257218774	38.138458573	502586.21	1312289.38
18	45.257590523	38.137556894	502627.39	1312218.52
19	45.257627797	38.137495247	502631.52	1312213.68
20	45.258246084	38.137008507	502700.16	1312175.34
21	45.258425856	38.137348135	502720.19	1312201.96
22	45.258502922	38.137489355	502728.78	1312213.03
23	45.258568317	38.137757290	502736.08	1312234.05
24	45.258417725	38.138666410	502719.48	1312305.44
1	45.258246253	38.139740612	502700.59	1312389.79

Исполняющий обязанности начальника
управления государственной охраны
объектов культурного наследия
администрации Краснодарского края



А.В. Соловьев

Приложение 2

УТВЕРЖДЕН
приказом администрации
Краснодарского края
от 29.05.2026 № 566-КН

РЕЖИМ

**использования территории выявленного объекта культурного наследия
«Территория турецкой крепости «Копыл», Краснодарский край,
Славянский район, г. Славянск-на-Кубани, 0,35 км к юго-востоку
от Дома культуры города, левый берег р. Протока**

На территории объекта культурного наследия запрещается строительство объектов капитального строительства и увеличение объемно-пространственных характеристик существующих на территории объекта культурного наследия объектов капитального строительства, проведение земляных, строительных, мелиоративных и иных работ, за исключением работ по сохранению объекта культурного наследия или его отдельных элементов, сохранению историко-градостроительной или природной среды объекта культурного наследия.

На территории объекта культурного наследия разрешается ведение хозяйственной деятельности, не противоречащей требованиям обеспечения сохранности объекта культурного наследия и позволяющей обеспечить функционирование объекта культурного наследия в современных условиях.

Границы территории объекта культурного наследия могут быть откорректированы по результатам археологических полевых работ.

Исполняющий обязанности начальника
управления государственной охраны
объектов культурного наследия
администрации Краснодарского края



А.В. Соловьев