



МИНИСТЕРСТВО ПРИРОДНЫХ РЕСУРСОВ
КРАСНОДАРСКОГО КРАЯ

П Р И К А З

от 01.06.2026

г. Краснодар

№ 702

**Об установлении зон санитарной охраны
источника питьевого и хозяйственно-бытового
водоснабжения федерального государственного
бюджетного образовательного учреждения
«Всероссийский детский центр «Смена»
в муниципальном образовании Северский район**

В соответствии со статьей 106 Земельного кодекса Российской Федерации, статьей 18 Федерального закона от 30 марта 1999 г. № 52-ФЗ «О санитарно-эпидемиологическом благополучии населения», постановлением главы администрации (губернатора) Краснодарского края от 19 октября 2012 г. № 1250 «О министерстве природных ресурсов Краснодарского края», приказом министерства природных ресурсов Краснодарского края от 25 февраля 2015 г. № 203 «Об утверждении Административного регламента предоставления министерством природных ресурсов Краснодарского края государственной услуги по принятию решения об установлении, изменении зон санитарной охраны источников питьевого и хозяйственно-бытового водоснабжения и прекращении их существования», санитарно-эпидемиологическим заключением Управления Федеральной службы по надзору в сфере защиты прав потребителей и благополучия человека по Краснодарскому краю от 30 декабря 2025 г. № 23.КК.12.000.Т.004282.12.25 п р и к а з ы в а ю:

1. Установить:

1) зоны санитарной охраны водозаборной скважины № 127-ЮГ федерального государственного бюджетного образовательного учреждения «Всероссийский детский центр «Смена», расположенной на северо-западной окраине станицы Азовская Северского района Краснодарского края в границах земельного участка с кадастровым номером 23:26:0303000:401, согласно приложению 1 к настоящему приказу;

2) ограничения использования земельных участков в границах зон санитарной охраны водозаборной скважины № 127-ЮГ федерального государственного бюджетного образовательного учреждения «Всероссийский детский центр «Смена» согласно приложению 2 к настоящему приказу.

2. Правообладателю водозаборной скважины № 127-ЮГ – федеральному

государственному бюджетному образовательному учреждению «Всероссийский детский центр «Смена» (ИНН 2301000880, ОГРН 1022300520505) обеспечить возмещение убытков, причиненных в связи с установлением зон санитарной охраны водозаборной скважины № 127-ЮГ, лицам, указанным в пункте 2 статьи 57¹ Земельного кодекса Российской Федерации, со дня установления таких зон.

3. Отделу водопользования управления водных ресурсов (Шульга Г.М.):

1) направить федеральному государственному бюджетному образовательному учреждению «Всероссийский детский центр «Смена» копию настоящего приказа и один экземпляр представленных документов на бумажном носителе (за исключением заявления);

2) в течение 5 рабочих дней со дня принятия настоящего приказа направить его копию в орган регистрации прав для внесения сведений о зонах санитарной охраны в Единый государственный реестр недвижимости в порядке, предусмотренном Федеральным законом от 13 июля 2015 г. № 218-ФЗ «О государственной регистрации недвижимости»;

3) в течение 5 рабочих дней со дня принятия настоящего приказа направить его копию в администрацию муниципального образования Северский район для внесения сведений о границах и режиме зон санитарной охраны в документы территориального планирования;

4) в течение 5 рабочих дней со дня принятия настоящего приказа направить его копию в администрацию муниципального образования Северского сельского поселения Северского района, в администрацию Азовского сельского поселения Северского района;

5) в течение 5 рабочих дней со дня принятия настоящего приказа направить его копию в департамент по архитектуре и градостроительству Краснодарского края для внесения сведений в государственные информационные системы обеспечения градостроительной деятельности;


6) направить копию настоящего приказа в Управление Федеральной службы по надзору в сфере защиты прав потребителей и благополучия человека по Краснодарскому краю.

4. Отделу экологического просвещения (Ананко Ю.О.) обеспечить размещение (опубликование) настоящего приказа на сайте в информационно-телекоммуникационной сети «Интернет» admkrain.krasnodar.ru и направление на «Официальный интернет-портал правовой информации» (www.pravo.gov.ru).

5. Контроль за выполнением настоящего приказа возложить на заместителя министра природных ресурсов Краснодарского края Столбова Г.Д.

6. Приказ вступает в силу на следующий день после его официального опубликования.

Исполняющий обязанности
министра



С.Н. Ерёмин

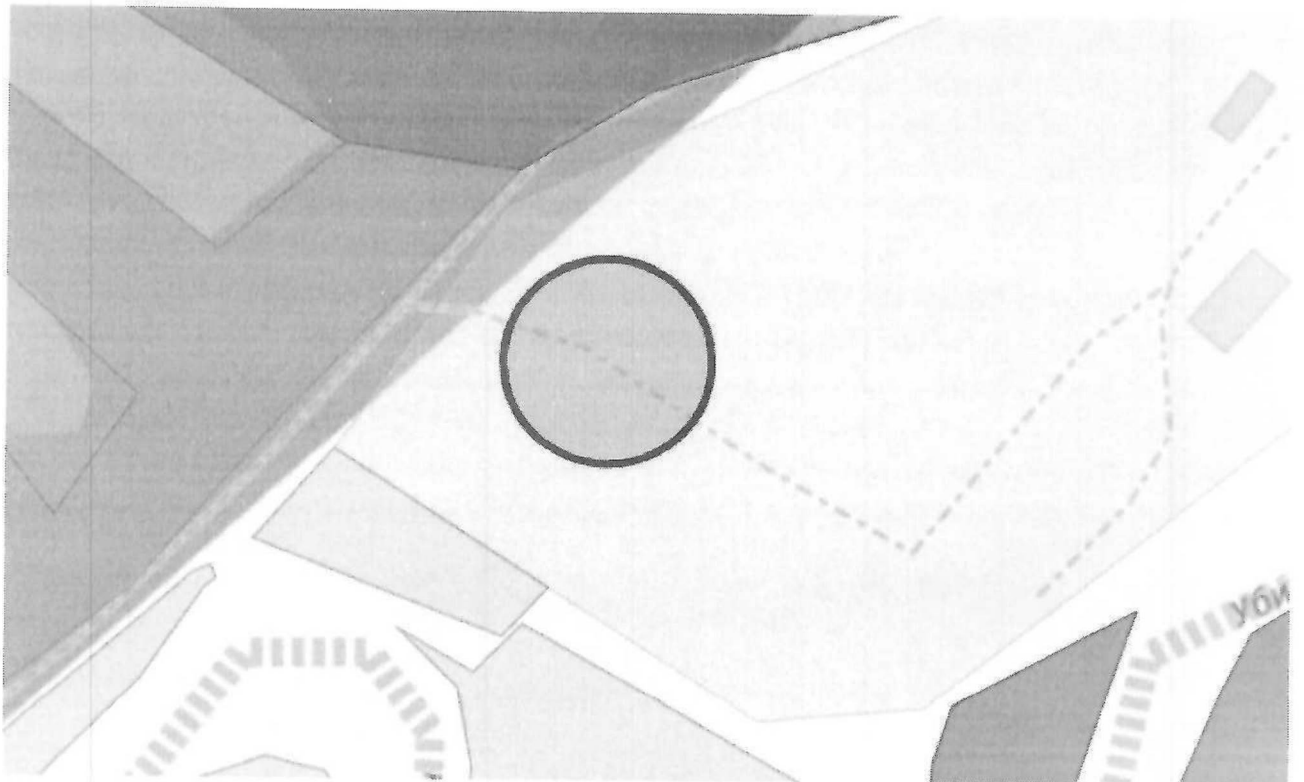
Приложение 1
к приказу министерства природных
ресурсов Краснодарского края
от 01.06.2026 № 702

ЗОНЫ
санитарной охраны водозаборной скважины
№ 127-ЮГ федерального государственного
бюджетного образовательного учреждения
«Всероссийский детский центр «Смена»,
расположенной на северо-западной окраине
станции Азовская Северского района
Краснодарского края в границах земельного участка
с кадастровым номером 23:26:0303000:401

Установить следующие зоны санитарной охраны:

1. Граница первого пояса зоны санитарной охраны водозаборной скважины № 127-ЮГ федерального государственного бюджетного образовательного учреждения «Всероссийский детский центр «Смена», расположенной на северо-западной окраине станции Азовская Северского района Краснодарского края в границах земельного участка с кадастровым номером 23:26:0303000:401:

1.1. План границ первого пояса зоны санитарной охраны водозаборной скважины № 127-ЮГ:



1.2. Перечень координат характерных точек границ первого пояса зоны санитарной охраны водозаборной скважины № 127-ЮГ:

Сведения о местоположении границ объекта					
1. Система координат МСК 23, зона 1					
2. Сведения о характерных точках границ объекта					
Обозначение характерных точек границ	Координаты, м		Метод определения координат характерной точки	Средняя квадратическая погрешность положения характерной точки (M _t), м	Описание обозначения точки на местности (при наличии)
	X	Y			
1	2	3	4	5	6
1	452234.18	1351298.07	Картометрический метод	0,10	нет закрепления
2	452235.47	1351299.42	Картометрический метод	0,10	нет закрепления
3	452236.67	1351300.85	Картометрический метод	0,10	нет закрепления
4	452237.78	1351302.34	Картометрический метод	0,10	нет закрепления
5	452238.80	1351303.91	Картометрический метод	0,10	нет закрепления
6	452239.71	1351305.54	Картометрический метод	0,10	нет закрепления
7	452240.52	1351307.22	Картометрический метод	0,10	нет закрепления
8	452241.23	1351308.94	Картометрический метод	0,10	нет закрепления
9	452241.83	1351310.71	Картометрический метод	0,10	нет закрепления
10	452242.32	1351312.51	Картометрический метод	0,10	нет закрепления
11	452242.69	1351314.34	Картометрический метод	0,10	нет закрепления
12	452242.95	1351316.19	Картометрический метод	0,10	нет закрепления
13	452243.10	1351318.05	Картометрический метод	0,10	нет закрепления
14	452243.13	1351319.91	Картометрический метод	0,10	нет закрепления
15	452243.04	1351321.78	Картометрический метод	0,10	нет закрепления
16	452242.84	1351323.63	Картометрический метод	0,10	нет закрепления

1	2	3	4	5	6
17	452242.52	1351325.47	Картометрический метод	0,10	нет закрепления
18	452242.09	1351327.28	Картометрический метод	0,10	нет закрепления
19	452241.55	1351329.07	Картометрический метод	0,10	нет закрепления
20	452240.89	1351330.82	Картометрический метод	0,10	нет закрепления
21	452240.13	1351332.52	Картометрический метод	0,10	нет закрепления
22	452239.26	1351334.17	Картометрический метод	0,10	нет закрепления
23	452238.30	1351335.77	Картометрический метод	0,10	нет закрепления
24	452237.23	1351337.31	Картометрический метод	0,10	нет закрепления
25	452236.08	1351338.77	Картометрический метод	0,10	нет закрепления
26	452234.83	1351340.16	Картометрический метод	0,10	нет закрепления
27	452233.50	1351341.47	Картометрический метод	0,10	нет закрепления
28	452232.10	1351342.69	Картометрический метод	0,10	нет закрепления
29	452230.61	1351343.82	Картометрический метод	0,10	нет закрепления
30	452229.07	1351344.87	Картометрический метод	0,10	нет закрепления
31	452227.45	1351345.81	Картометрический метод	0,10	нет закрепления
32	452225.79	1351346.65	Картометрический метод	0,10	нет закрепления
33	452224.07	1351347.38	Картометрический метод	0,10	нет закрепления
34	452222.31	1351348.01	Картометрический метод	0,10	нет закрепления
35	452220.52	1351348.52	Картометрический метод	0,10	нет закрепления
36	452218.70	1351348.92	Картометрический метод	0,10	нет закрепления
37	452216.85	1351349.21	Картометрический метод	0,10	нет закрепления
38	452215.00	1351349.39	Картометрический метод	0,10	нет закрепления
39	452213.13	1351349.44	Картометрический метод	0,10	нет закрепления

1	2	3	4	5	6
40	452211.26	1351349.39	Картометрический метод	0,10	нет закрепления
41	452209.41	1351349.21	Картометрический метод	0,10	нет закрепления
42	452207.57	1351348.92	Картометрический метод	0,10	нет закрепления
43	452205.74	1351348.52	Картометрический метод	0,10	нет закрепления
44	452203.95	1351348.01	Картометрический метод	0,10	нет закрепления
45	452202.19	1351347.38	Картометрический метод	0,10	нет закрепления
46	452200.47	1351346.65	Картометрический метод	0,10	нет закрепления
47	452198.81	1351345.81	Картометрический метод	0,10	нет закрепления
48	452197.20	1351344.87	Картометрический метод	0,10	нет закрепления
49	452195.65	1351343.82	Картометрический метод	0,10	нет закрепления
50	452194.17	1351342.69	Картометрический метод	0,10	нет закрепления
51	452192.76	1351341.47	Картометрический метод	0,10	нет закрепления
52	452191.43	1351340.16	Картометрический метод	0,10	нет закрепления
53	452190.18	1351338.77	Картометрический метод	0,10	нет закрепления
54	452189.03	1351337.31	Картометрический метод	0,10	нет закрепления
55	452187.96	1351335.77	Картометрический метод	0,10	нет закрепления
56	452187.00	1351334.17	Картометрический метод	0,10	нет закрепления
57	452186.13	1351332.52	Картометрический метод	0,10	нет закрепления
58	452185.37	1351330.82	Картометрический метод	0,10	нет закрепления
59	452184.72	1351329.07	Картометрический метод	0,10	нет закрепления
60	452184.17	1351327.28	Картометрический метод	0,10	нет закрепления
61	452183.74	1351325.47	Картометрический метод	0,10	нет закрепления
62	452183.42	1351323.63	Картометрический метод	0,10	нет закрепления

1	2	3	4	5	6
63	452183.22	1351321.78	Картометрический метод	0,10	нет закрепления
64	452183.14	1351319.91	Картометрический метод	0,10	нет закрепления
65	452183.17	1351318.05	Картометрический метод	0,10	нет закрепления
66	452183.31	1351316.19	Картометрический метод	0,10	нет закрепления
67	452183.57	1351314.34	Картометрический метод	0,10	нет закрепления
68	452183.95	1351312.51	Картометрический метод	0,10	нет закрепления
69	452184.43	1351310.71	Картометрический метод	0,10	нет закрепления
70	452185.03	1351308.94	Картометрический метод	0,10	нет закрепления
71	452185.74	1351307.22	Картометрический метод	0,10	нет закрепления
72	452186.55	1351305.54	Картометрический метод	0,10	нет закрепления
73	452187.47	1351303.91	Картометрический метод	0,10	нет закрепления
74	452188.48	1351302.34	Картометрический метод	0,10	нет закрепления
75	452189.59	1351300.85	Картометрический метод	0,10	нет закрепления
76	452190.79	1351299.42	Картометрический метод	0,10	нет закрепления
77	452192.08	1351298.07	Картометрический метод	0,10	нет закрепления
78	452193.45	1351296.80	Картометрический метод	0,10	нет закрепления
79	452194.90	1351295.62	Картометрический метод	0,10	нет закрепления
80	452196.41	1351294.53	Картометрический метод	0,10	нет закрепления
81	452198.00	1351293.54	Картометрический метод	0,10	нет закрепления
82	452199.64	1351292.65	Картометрический метод	0,10	нет закрепления
83	452201.33	1351291.86	Картометрический метод	0,10	нет закрепления
84	452203.07	1351291.19	Картометрический метод	0,10	нет закрепления
85	452204.84	1351290.61	Картометрический метод	0,10	нет закрепления

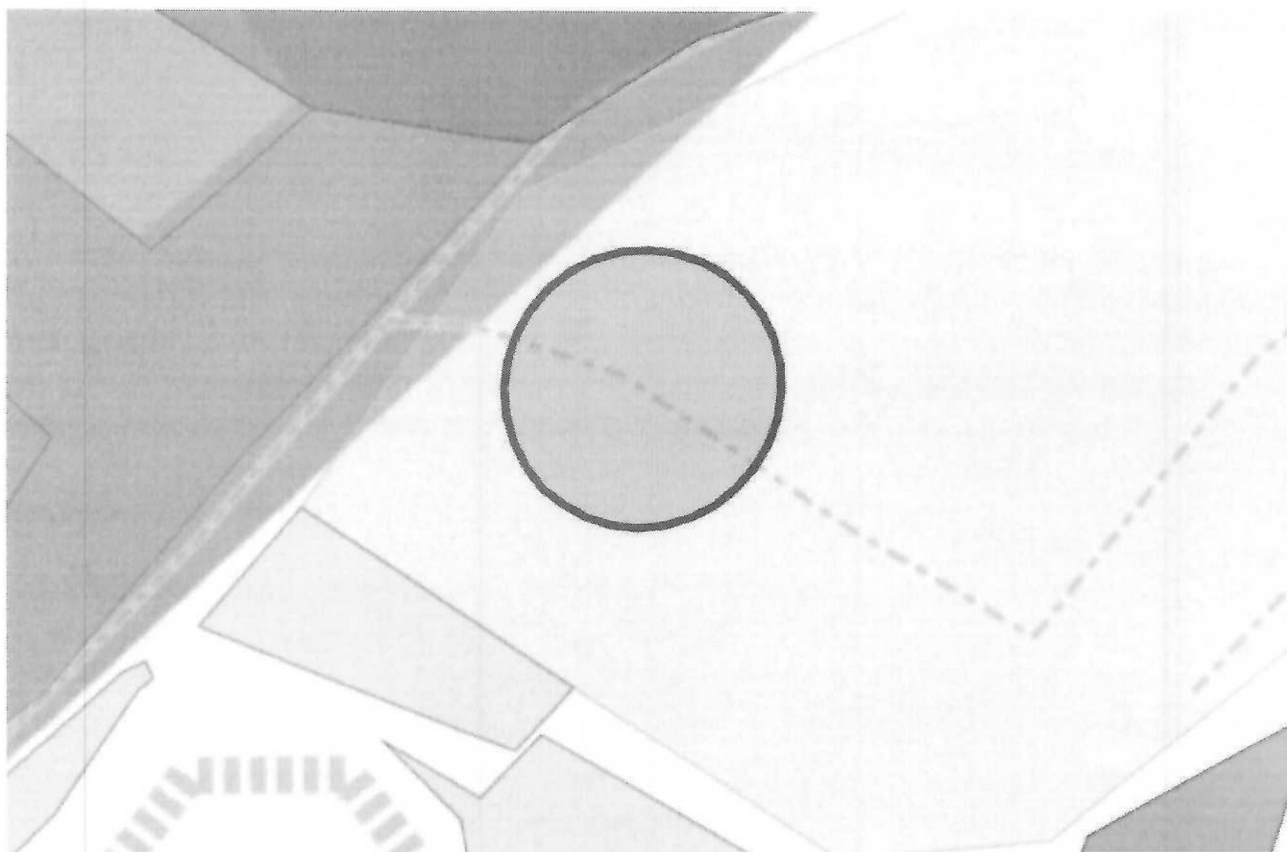
1	2	3	4	5	6
86	452206.65	1351290.15	Картометрический метод	0,10	нет закрепления
87	452208.48	1351289.81	Картометрический метод	0,10	нет закрепления
88	452210.33	1351289.58	Картометрический метод	0,10	нет закрепления
89	452212.20	1351289.46	Картометрический метод	0,10	нет закрепления
90	452214.06	1351289.46	Картометрический метод	0,10	нет закрепления
91	452215.93	1351289.58	Картометрический метод	0,10	нет закрепления
92	452217.78	1351289.81	Картометрический метод	0,10	нет закрепления
93	452219.61	1351290.15	Картометрический метод	0,10	нет закрепления
94	452221.42	1351290.61	Картометрический метод	0,10	нет закрепления
95	452223.20	1351291.19	Картометрический метод	0,10	нет закрепления
96	452224.94	1351291.86	Картометрический метод	0,10	нет закрепления
97	452226.62	1351292.65	Картометрический метод	0,10	нет закрепления
98	452228.27	1351293.54	Картометрический метод	0,10	нет закрепления
99	452229.85	1351294.53	Картометрический метод	0,10	нет закрепления
100	452231.36	1351295.62	Картометрический метод	0,10	нет закрепления
101	452232.81	1351296.80	Картометрический метод	0,10	нет закрепления
1	452234.18	1351298.07	Картометрический метод	0,10	нет закрепления

3. Сведения о характерных точках части (частей) границы объекта

Обозначение характерных точек границ	Координаты, м		Метод определения координат характерной точки	Средняя квадратическая погрешность положения характерной точки (Mt), м	Описание обозначения точки на местности (при наличии)
	X	Y			
1	2	3	4	5	6
-	-	-	-	-	-

2. Граница второго пояса зоны санитарной охраны водозаборной скважины № 127-ЮГ федерального государственного бюджетного образовательного учреждения «Всероссийский детский центр «Смена», расположенной на северо-западной окраине станицы Азовская Северского района Краснодарского края в границах земельного участка с кадастровым номером 23:26:0303000:401:

2.1. План границ второго пояса зоны санитарной охраны водозаборной скважины № 127-ЮГ:



2.2. Перечень координат характерных точек границ второго пояса зоны санитарной охраны водозаборной скважины № 127-ЮГ:

Сведения о местоположении границ объекта					
1. Система координат МСК 23, зона 1					
2. Сведения о характерных точках границ объекта					
Обозначение характерных точек границ	Координаты, м		Метод определения координат характерной точки	Средняя квадратическая погрешность положения характерной точки (Mt), м	Описание обозначения точки на местности (при наличии)
	X	Y			
1	2	3	4	5	6
1	452235.95	1351297.01	Картометрический метод	0,10	нет закрепления
2	452239.85	1351301.93	Картометрический метод	0,10	нет закрепления

1	2	3	4	5	6
3	452242.72	1351307.51	Картометрический метод	0,10	нет закрепления
4	452244.44	1351313.54	Картометрический метод	0,10	нет закрепления
5	452244.94	1351319.80	Картометрический метод	0,10	нет закрепления
6	452244.23	1351326.03	Картометрический метод	0,10	нет закрепления
7	452242.30	1351332.00	Картометрический метод	0,10	нет закрепления
8	452239.26	1351337.48	Картометрический метод	0,10	нет закрепления
9	452235.20	1351342.26	Картометрический метод	0,10	нет закрепления
10	452230.41	1351345.99	Картометрический метод	0,10	нет закрепления
11	452225.09	1351348.58	Картометрический метод	0,10	нет закрепления
12	452219.32	1351350.04	Картометрический метод	0,10	нет закрепления
13	452213.30	1351350.33	Картометрический метод	0,10	нет закрепления
14	452207.28	1351349.43	Картометрический метод	0,10	нет закрепления
15	452201.49	1351347.38	Картометрический метод	0,10	нет закрепления
16	452196.14	1351344.25	Картометрический метод	0,10	нет закрепления
17	452191.44	1351340.17	Картометрический метод	0,10	нет закрепления
18	452187.58	1351335.30	Картометрический метод	0,10	нет закрепления
19	452184.70	1351329.82	Картометрический метод	0,10	нет закрепления
20	452182.92	1351323.93	Картометрический метод	0,10	нет закрепления
21	452182.29	1351317.88	Картометрический метод	0,10	нет закрепления
22	452182.84	1351311.89	Картометрический метод	0,10	нет закрепления
23	452184.57	1351306.18	Картометрический метод	0,10	нет закрепления
24	452187.39	1351300.98	Картометрический метод	0,10	нет закрепления
25	452190.71	1351296.25	Картометрический метод	0,10	нет закрепления

1	2	3	4	5	6
26	452195.62	1351292.35	Картометрический метод	0,10	нет закрепления
27	452201.20	1351289.49	Картометрический метод	0,10	нет закрепления
28	452207.24	1351287.77	Картометрический метод	0,10	нет закрепления
29	452213.49	1351287.26	Картометрический метод	0,10	нет закрепления
30	452219.72	1351287.98	Картометрический метод	0,10	нет закрепления
31	452225.69	1351289.90	Картометрический метод	0,10	нет закрепления
32	452231.17	1351292.95	Картометрический метод	0,10	нет закрепления
1	452235.95	1351297.01	Картометрический метод	0,10	нет закрепления
3. Сведения о характерных точках части (частей) границы объекта					
Обозначение характерных точек границ	Координаты, м		Метод определения координат характерной точки	Средняя квадратическая погрешность положения характерной точки (Mt), м	Описание обозначения точки на местности (при наличии)
	X	Y			
1	2	3	4	5	6
-	-	-	-	-	-

3. Граница третьего пояса зоны санитарной охраны водозаборной скважины № 127-ЮГ федерального государственного бюджетного образовательного учреждения «Всероссийский детский центр «Смена», расположенной на северо-западной окраине станицы Азовская Северского района Краснодарского края в границах земельного участка с кадастровым номером 23:26:0303000:401:

3.1. План границ третьего пояса зоны санитарной охраны водозаборной скважины № 127-ЮГ:



3.2. Перечень координат характерных точек границ третьего пояса зоны санитарной охраны водозаборной скважины № 127-ЮГ:

Сведения о местоположении границ объекта					
1. Система координат МСК 23, зона 1					
2. Сведения о характерных точках границ объекта					
Обозначение характерных точек границ	Координаты, м		Метод определения координат характерной точки	Средняя квадратическая погрешность положения характерной точки (Mt), м	Описание обозначения точки на местности (при наличии)
	X	Y			
1	2	3	4	5	6
1	452969.98	1350595.99	Картометрический метод	0,10	нет закрепления
2	452975.66	1350631.05	Картометрический метод	0,10	нет закрепления
3	452952.04	1350692.56	Картометрический метод	0,10	нет закрепления
4	452900.01	1350778.16	Картометрический метод	0,10	нет закрепления
5	452821.60	1350884.56	Картометрический метод	0,10	нет закрепления
6	452719.80	1351007.67	Картометрический метод	0,10	нет закрепления

1	2	3	4	5	6
7	452598.52	1351142.77	Картометрический метод	0,10	нет закрепления
8	452462.44	1351284.65	Картометрический метод	0,10	нет закрепления
9	452316.78	1351427.88	Картометрический метод	0,10	нет закрепления
10	452308.44	1351431.86	Картометрический метод	0,10	нет закрепления
11	452296.44	1351431.52	Картометрический метод	0,10	нет закрепления
12	452281.24	1351426.88	Картометрический метод	0,10	нет закрепления
13	452263.42	1351418.11	Картометрический метод	0,10	нет закрепления
14	452243.66	1351405.54	Картометрический метод	0,10	нет закрепления
15	452222.74	1351389.67	Картометрический метод	0,10	нет закрепления
16	452201.44	1351371.10	Картометрический метод	0,10	нет закрепления
17	452180.60	1351350.54	Картометрический метод	0,10	нет закрепления
18	452161.00	1351328.79	Картометрический метод	0,10	нет закрепления
19	452143.41	1351306.68	Картометрический метод	0,10	нет закрепления
20	452128.50	1351285.06	Картометрический метод	0,10	нет закрепления
21	452116.84	1351264.76	Картометрический метод	0,10	нет закрепления
22	452108.88	1351246.56	Картометрический метод	0,10	нет закрепления
23	452104.92	1351231.17	Картометрический метод	0,10	нет закрепления
24	452105.13	1351219.16	Картометрический метод	0,10	нет закрепления
25	452109.48	1351211.01	Картометрический метод	0,10	нет закрепления
26	452259.13	1351071.96	Картометрический метод	0,10	нет закрепления
27	452407.01	1350942.42	Картометрический метод	0,10	нет закрепления
28	452547.44	1350827.36	Картометрический метод	0,10	нет закрепления
29	452675.02	1350731.21	Картометрический метод	0,10	нет закрепления

1	2	3	4	5	6
30	452784.85	1350657.68	Картометрический метод	0,10	нет закрепления
31	452872.71	1350609.57	Картометрический метод	0,10	нет закрепления
32	452935.22	1350588.74	Картометрический метод	0,10	нет закрепления
1	452969.98	1350595.99	Картометрический метод	0,10	нет закрепления
3. Сведения о характерных точках части (частей) границы объекта					
Обозначение характерных точек границ	Координаты, м		Метод определения координат характерной точки	Средняя квадратическая погрешность положения характерной точки (Mt), м	Описание обозначения точки на местности (при наличии)
	X	Y			
1	2	3	4	5	6
-	-	-	-	-	-

Начальник управления водных ресурсов  В.В. Некрасов

Приложение 2
к приказу министерства природных
ресурсов Краснодарского края
от 01.06.2026 № 702

ОГРАНИЧЕНИЯ
использования земельных участков в границах
зон санитарной охраны водозаборной скважины
№ 127-ЮГ федерального государственного
бюджетного образовательного учреждения
«Всероссийский детский центр «Смена»

Установить следующие ограничения использования земельных участков в границах зон санитарной охраны в соответствии с главой III СанПиН 2.1.4.1110-02 «Зоны санитарной охраны источников водоснабжения и водопроводов питьевого назначения»:

1. В границах первого пояса зон санитарной охраны:

1.1. Спланировать территорию зоны санитарной охраны для отвода поверхностного стока за их пределы, оградить и обеспечить охраной. Дорожки к сооружениям должны иметь твердое покрытие.

1.2. Не допускать посадку высокоствольных деревьев, все виды строительства, не имеющие непосредственного отношения к эксплуатации, реконструкции и расширению водопроводных сооружений, в том числе прокладку трубопроводов различного назначения; размещение жилых и хозяйственно-бытовых зданий; проживание людей; применение ядохимикатов и удобрений.

1.3. При необходимости отводить сточные воды в ближайшую систему бытовой или производственной канализации, или на местные станции очистных сооружений, расположенные за пределами первого пояса зон санитарной охраны с учетом санитарного режима на территории второго пояса. В исключительных случаях при отсутствии канализации должны устраиваться водонепроницаемые приемники нечистот и бытовых отходов, расположенные в местах, исключающих загрязнение территорий первого пояса зоны санитарной охраны при их вывозе.

1.4. Водопроводные сооружения оборудовать с учетом предотвращения возможности загрязнения питьевой воды через оголовки и устье скважины, люки и переливные трубы резервуаров и устройства заливки насосов.

1.5. Водозаборы оборудовать аппаратурой для систематического контроля соответствия фактического дебита при эксплуатации водопровода проектной производительности, предусмотренной при его проектировании и обосновании границ зоны санитарной охраны.

2. В границах второго пояса зон санитарной охраны:

2.1. Не допускать:

размещение кладбищ, скотомогильников, полей ассенизации, полей фильтрации, навозохранилищ, силосных траншей, животноводческих и птицеводческих предприятий и других объектов, обуславливающих опасность микробного загрязнения подземных вод;

применение удобрений и ядохимикатов;

рубку леса главного пользования и реконструкции.

2.2. Выполнять мероприятия по санитарному благоустройству территории населенных пунктов и других объектов (оборудование канализацией, устройство водонепроницаемых выгребов, организацию отвода поверхностного стока и др.).

3. В границах второго и третьего поясов зон санитарной охраны:

3.1. Выявлять, тампонировать или восстанавливать все старые, бездействующие, дефектные или неправильно эксплуатируемые скважины, представляющие опасность в части возможности загрязнения водоносных горизонтов.

3.2. Бурить новые скважины и производить новое строительство, связанное с нарушением почвенного покрова, при обязательном согласовании с территориальным отделом Управления Федеральной службы по защите прав потребителей и благополучия человека по Краснодарскому краю.

3.3. Запрещены закачки отработанных вод в подземные горизонты, подземное складирование твердых отходов и разработка недр земли.

3.4. Запрещено размещение складов горюче-смазочных материалов, ядохимикатов и минеральных удобрений, накопителей промстоков, шламоохранилищ и других объектов, обуславливающих опасность химического загрязнения подземных вод. Размещение таких объектов допускается в пределах третьего пояса зон санитарной охраны только при использовании защищенных подземных вод, при условии выполнения специальных мероприятий по защите водоносного горизонта от загрязнения при наличии санитарно-эпидемиологического заключения территориального отдела Управления Федеральной службы по защите прав потребителей и благополучия человека по Краснодарскому краю, выданного с учетом заключения органов геологического контроля.

4. В зонах санитарной охраны источников питьевого водоснабжения осуществление деятельности и отведение территории для жилищного строительства, строительства промышленных объектов и объектов сельскохозяйственного назначения запрещаются или ограничиваются в случаях и в порядке, которые установлены санитарными правилами и нормами в соответствии с законодательством о санитарно-эпидемиологическом благополучии населения.

Начальник управления водных ресурсов


В.В. Некрасов