ЗАКОН
Красноярского края

20.10.2026 № 2-53

ОБ УСТАНОВЛЕНИИ ГРАНИЦ МУНИЦИПАЛЬНОГО ОБРАЗОВАНИЯ КАНСКИЙ МУНИЦИПАЛЬНЫЙ ОКРУГ КРАСНОЯРСКОГО КРАЯ

Статья 1

Установить границы муниципального образования Канский муниципальный округ Красноярского края (далее – Канский муниципальный округ) в соответствии с координатами характерных точек границ муниципального образования Канский муниципальный округ (приложение 1), текстовым описанием местоположения границ муниципального образования Канский муниципальный округ (приложение 2), графическим отображением местоположения границ муниципального образования Канский муниципальный округ (приложение 3).

Статья 2

Установить, что в состав муниципального образования Канский муниципальный округ входят городской населенный пункт город Канск (административный центр) и сельские населенные пункты деревня Алега, деревня Алешино, село Амонаш, село Анцирь, деревня Арефьевка, деревня Архангельское, село Астафьевка, деревня Ашкаул, деревня Белоярск, село Бережки, село Большая Уря, поселок Бошняково, село Бражное, село Верх-Амонаш, село Георгиевка, поселок Дорожный, поселок Залесный, поселок Зеленая Дубрава, поселок Зеленый Луг, деревня Ивановка, деревня Ивантай, поселок Карьерный, деревня Комарово, поселок Комаровский, поселок Краснополянск, село Красный Курыш, поселок Красный Маяк, деревня Круглово, село Крутая Горка, село Левобережное, деревня Леонтьевка, деревня Любава, деревня Малая Уря, поселок Малые Пруды, деревня

Михайловка, село Михайловка, село Мокруша, деревня Николаевка, деревня Новый Путь, деревня Орловка, деревня Пермяково, деревня Петрушки, деревня Подояйск, деревня Подъянда, село Польное, село Рудяное, деревня Северо-Александровка, село Сотниково, поселок Степняки, поселок Сухая Речка, деревня Сухо-Ерша, деревня Тагаши, село Таежное, деревня Тайна, деревня Тарай, деревня Терское, поселок Урькинский, село Филимоново, деревня Хаерино, село Чечеул, поселок Шахтинский.

Статья 3

Признать утратившими силу:

1) Закон края от 24 апреля 1997 года № 13-489 «Об утверждении границ г. Канска Красноярского края» (Красноярский рабочий, 1997, 15 мая);

2) Закон края от 18 февраля 2005 года № 13-3015 «Об установлении границ и наделении соответствующим статусом муниципального образования Канский район и находящихся в его границах иных муниципальных образований» (Ведомости высших органов государственной власти Красноярского края, 4 марта 2005 года, № 9 (52); 17 апреля 2005 года, № 16 (59);

3) Закон края от 23 апреля 2009 года № 8-3156 «О внесении изменений в Закон края «Об утверждении границ г. Канска Красноярского края» (Ведомости высших органов государственной власти Красноярского края, 18 мая 2009 года, № 25 (321);

4) Закон края от 23 апреля 2009 года № 8-3158 «О внесении изменений в Закон края «Об установлении границ и наделении соответствующим статусом муниципального образования Канский район и находящихся в его границах иных муниципальных образований» (Ведомости высших органов государственной власти Красноярского края, 25 мая 2009 года, № 26 (322);

5) Закон края от 6 апреля 2023 года № 5-1716 «О внесении изменений в Закон края «Об утверждении границ г. Канска Красноярского края» и Закон края «О наделении муниципального образования город Канск статусом городского округа» (Официальный интернет-портал правовой информации Красноярского края (www.zakon.krskstate.ru), 13 апреля 2023 года);

6) статью 1 Закона края от 10 октября 2024 года № 8-3149 «О внесении изменений в Закон края «Об установлении границ и наделении соответствующим статусом муниципального образования Канский район и находящихся в его границах иных муниципальных образований» и приложение 25 к Закону края «Об установлении границ и наделении соответствующим статусом муниципального образования Дзержинский район и находящихся в его границах иных муниципальных образований» (Официальный интернет-портал правовой информации Красноярского края (www.zakon.krskstate.ru), 17 октября 2024 года).

Статья 4

Настоящий Закон вступает в силу по истечении 10 дней после дня его официального опубликования в краевой государственной газете «Наш Красноярский край».

Губернатор
Красноярского края М.М. Котюков

«_30_» ____10___ 2026 г.

Приложение 1
к Закону края
от 20 октября 2026 г. № 2-53

КООРДИНАТЫ ХАРАКТЕРНЫХ ТОЧЕК ГРАНИЦ МУНИЦИПАЛЬНОГО ОБРАЗОВАНИЯ КАНСКИЙ МУНИЦИПАЛЬНЫЙ ОКРУГ

Обозначение характерных точек границ	Координаты, м (система координат МСК-168, зона 5)	
	X	Y
1	776076.56	26633.21
2	775981.29	28186.99
3	776137.57	28463.56
4	776407.32	28836.09
5	776579.05	29134.14
6	776646.63	29299.92
7	776707.56	29412.52
8	776745.01	29563.83
9	776887.87	29719.60
10	776937.99	29779.00
11	777032.87	29822.74
12	777086.13	29913.05
13	777097.00	30067.52
14	777096.32	30181.91
15	777113.01	30305.88
16	777089.07	30450.02
17	777089.55	30538.02
18	777084.74	30647.91
19	777049.23	30756.28
20	777063.36	30836.23
21	777077.49	30916.01
22	777053.08	30972.15
23	777002.09	31031.62
24	776957.31	31051.61
25	776919.81	31102.69
26	776921.63	31159.98
27	776848.92	31214.01
28	776738.70	31319.28
29	776608.82	31586.33
30	776497.03	31766.62
31	776488.46	31815.25
32	776446.23	31925.63

Обозначение характерных точек границ	Координаты, м (система координат МСК-168, зона 5)	
	X	Y
33	776427.99	31989.34
34	776411.32	32075.05
35	776352.35	32184.71
36	776307.44	32296.24
37	776286.17	32370.15
38	776250.06	32458.87
39	776213.58	32585.01
40	776184.29	32754.03
41	776178.74	32803.43
42	776171.60	32866.98
43	776133.56	32969.80
44	776099.05	33050.83
45	776072.22	33133.51
46	776061.47	33231.09
47	776063.83	33325.39
48	776069.93	33421.12
49	776051.50	33548.00
50	776014.12	33752.75
51	776005.83	33818.28
52	776000.33	33861.79
53	775923.73	33931.96
54	775809.44	34037.93
55	775710.77	34170.32
56	775578.69	34387.69
57	775462.43	34538.72
58	775329.60	34685.12
59	775244.83	34854.30
60	775200.78	34976.21
61	775153.03	35123.75
62	775111.55	35363.12
63	775091.78	35461.57
64	775053.78	35533.43
65	774963.99	35670.11
66	774939.11	35737.42
67	774923.17	35806.35
68	774923.48	35917.33
69	774929.11	36083.97
70	774936.09	36219.72
71	774939.85	36312.91
72	774940.42	36326.97

Обозначение характерных точек границ	Координаты, м (система координат МСК-168, зона 5)	
	X	Y
73	774944.04	36421.28
74	774941.73	36474.07
75	774926.98	36515.99
76	774916.34	36552.92
77	774872.08	36620.65
78	774854.02	36679.20
79	774833.62	36762.16
80	774796.79	36808.28
81	774711.89	36891.01
82	774627.17	36969.84
83	774550.38	37015.53
84	774513.96	37051.33
85	774467.34	37115.06
86	774411.59	37150.02
87	774375.25	37156.18
88	774362.26	37189.78
89	774335.77	37251.36
90	774309.46	37308.65
91	774275.36	37371.00
92	774221.42	37441.15
93	774172.03	37507.16
94	774121.13	37606.65
95	774090.43	37689.67
96	774082.30	37752.09
97	774070.64	37797.02
98	774030.54	37873.17
99	773988.17	37926.53
100	773949.42	37996.24
101	773909.18	38074.56
102	773871.54	38143.25
103	773819.66	38216.72
104	773757.67	38273.52
105	773727.19	38317.46
106	773710.31	38341.79
107	773646.00	38451.56
108	773618.72	38555.31
109	773560.19	38731.30
110	773488.28	38890.43
111	773419.66	39015.35
112	773357.62	39096.62

Обозначение характерных точек границ	Координаты, м (система координат МСК-168, зона 5)	
	X	Y
113	773294.97	39158.31
114	773258.43	39204.71
115	773239.55	39259.36
116	773223.99	39306.68
117	773201.49	39341.68
118	773153.22	39383.03
119	773116.61	39430.90
120	773090.65	39476.29
121	773051.48	39480.58
122	773015.17	39488.00
123	772974.88	39517.69
124	772950.85	39554.15
125	772962.22	39602.59
126	772956.86	39656.36
127	772927.30	39680.57
128	772900.28	39715.37
129	772871.32	39760.57
130	772819.79	39807.79
131	772805.57	39858.17
132	772795.36	39920.68
133	772763.60	39961.28
134	772720.54	40019.35
135	772713.72	40073.00
136	772710.51	40146.36
137	772689.48	40181.42
138	772680.02	40209.74
139	772672.20	40233.14
140	772648.66	40292.07
141	772598.10	40316.88
142	772558.74	40324.12
143	772476.97	40308.53
144	772415.38	40277.38
145	772368.78	40245.37
146	772304.19	40214.04
147	772290.71	40201.55
148	772256.65	40169.97
149	772208.52	40139.36
150	772161.88	40141.85
151	772108.72	40157.49
152	772057.16	40171.73

Обозначение характерных точек границ	Координаты, м (система координат МСК-168, зона 5)	
	X	Y
153	771978.22	40193.77
154	771922.83	40260.31
155	771837.04	40303.09
156	771806.56	40348.22
157	771758.35	40388.10
158	771727.94	40431.71
159	771690.93	40477.87
160	771645.46	40534.58
161	771571.88	40673.82
162	771534.91	40765.14
163	771500.50	40900.09
164	771467.07	41014.06
165	771415.92	41119.77
166	771365.75	41204.51
167	771359.21	41285.20
168	771364.90	41327.44
169	771363.04	41403.80
170	771347.04	41496.03
171	771293.00	41565.64
172	771204.79	41662.25
173	771124.84	41673.77
174	771045.55	41670.30
175	770971.49	41718.01
176	770890.88	41811.95
177	770879.66	41863.93
178	770886.82	41904.76
179	770885.66	42035.10
180	770897.38	42082.91
181	770918.74	42170.00
182	770955.79	42351.54
183	770973.49	42430.62
184	770980.87	42463.59
185	770995.42	42576.71
186	770990.86	42715.91
187	771004.88	42840.96
188	771020.64	42960.14
189	771062.16	43074.39
190	771076.33	43127.48
191	771083.70	43163.79
192	771069.86	43206.70

Обозначение характерных точек границ	Координаты, м (система координат МСК-168, зона 5)	
	X	Y
193	771077.68	43234.02
194	771096.90	43273.84
195	771101.42	43341.47
196	771083.77	43436.70
197	771048.81	43618.09
198	771026.89	43708.59
199	771022.76	43802.87
200	771036.08	43875.42
201	771043.76	43973.22
202	771047.32	44097.82
203	771044.69	44226.62
204	771053.11	44342.42
205	771064.47	44384.03
206	771073.82	44418.29
207	771092.99	44458.60
208	771109.52	44493.35
209	771131.81	44531.78
210	771159.86	44542.02
211	771178.41	44563.80
212	771174.36	44587.65
213	771171.92	44608.51
214	771180.19	44625.36
215	771206.39	44642.99
216	771220.20	44670.57
217	771222.02	44697.68
218	771224.07	44753.25
219	771234.55	44788.16
220	771256.81	44793.67
221	771278.80	44805.11
222	771290.56	44844.61
223	771298.21	44909.38
224	771300.05	44970.94
225	771266.58	45015.94
226	771256.00	45052.99
227	771263.17	45093.77
228	771240.90	45157.28
229	771252.60	45198.25
230	771268.67	45240.30
231	771287.58	45289.76
232	771317.42	45361.51

Обозначение характерных точек границ	Координаты, м (система координат МСК-168, зона 5)	
	X	Y
233	771312.06	45416.75
234	770984.10	45530.84
235	770101.35	45837.94
236	769980.54	45879.97
237	769636.89	45999.53
238	768713.70	46320.70
239	768634.11	46812.71
240	768604.87	47195.11
241	768560.21	47605.24
242	768553.38	47667.98
243	768546.82	47763.73
244	768528.74	47932.62
245	768526.75	47951.23
246	768436.41	48120.31
247	768635.15	48234.27
248	768852.59	48358.96
249	768970.12	48409.11
250	769719.53	48722.72
251	770174.97	48985.00
252	770245.68	49050.18
253	770283.61	49072.41
254	770287.29	49093.15
255	770265.45	49121.93
256	770225.93	49136.19
257	770206.34	49165.07
258	770202.10	49210.62
259	770225.31	49255.12
260	770244.75	49281.12
261	770245.09	49324.62
262	770218.19	49364.59
263	770167.81	49473.60
264	770071.00	49573.59
265	770006.90	49630.09
266	769948.73	49659.52
267	769887.85	49669.89
268	769857.28	49691.09
269	769820.61	49743.99
270	769757.36	49808.77
271	769711.11	49863.67
272	769680.89	49876.55

Обозначение характерных точек границ	Координаты, м (система координат МСК-168, зона 5)	
	X	Y
273	769665.77	49885.80
274	769624.88	49910.83
275	769563.46	49960.32
276	769525.41	49990.63
277	769487.98	50006.78
278	769445.91	50020.35
279	769407.73	50025.80
280	769367.45	50025.20
281	769301.78	50036.57
282	769277.15	50057.98
283	769257.16	50080.84
284	769202.52	50111.60
285	769167.63	50150.38
286	769161.76	50176.19
287	769138.03	50203.60
288	769111.08	50223.74
289	769059.12	50247.53
290	769025.76	50278.10
291	768991.29	50307.41
292	768935.38	50339.31
293	768879.58	50368.85
294	768861.75	50397.72
295	768833.08	50429.61
296	768804.81	50453.28
297	768794.25	50477.68
298	768780.31	50498.39
299	768747.51	50517.11
300	768737.10	50537.97
301	768735.86	50566.36
302	768709.92	50590.13
303	768671.04	50639.40
304	768647.31	50666.80
305	768620.98	50672.77
306	768594.65	50678.70
307	768577.83	50711.15
308	768568.96	50751.07
309	768530.63	50761.22
310	768504.89	50780.25
311	768496.85	50813.90
312	768568.78	50884.05

Обозначение характерных точек границ	Координаты, м (система координат МСК-168, зона 5)	
	X	Y
313	768769.33	51079.64
314	768840.19	51148.75
315	770126.92	52508.00
316	770208.30	52586.89
317	770338.94	52713.55
318	770460.07	52830.99
319	771224.64	53234.94
320	771630.54	53433.47
321	771668.49	53452.03
322	771729.43	53481.84
323	771954.20	53591.78
324	771988.80	53608.70
325	772038.45	53632.98
326	772133.78	53679.61
327	772143.90	53724.37
328	772196.86	53958.51
329	772202.73	53984.49
330	772045.29	54090.45
331	772007.34	54115.99
332	771907.21	54183.38
333	771590.05	54396.82
334	771593.33	54536.10
335	771584.38	54706.09
336	771558.35	55200.66
337	771550.42	55355.13
338	771542.15	55516.01
339	771538.58	55585.54
340	771537.51	55606.21
341	771534.87	55657.67
342	771527.75	55796.20
343	771496.83	56397.89
344	771495.60	56421.86
345	771459.53	57123.90
346	771449.52	57318.66
347	771443.97	57426.63
348	771435.44	57621.70
349	771420.70	57958.55
350	771390.10	58658.04
351	771387.00	58729.02
352	771384.80	58779.24

Обозначение характерных точек границ	Координаты, м (система координат МСК-168, зона 5)	
	X	Y
353	771433.24	58973.38
354	771505.07	59256.49
355	771592.12	59617.95
356	771621.00	59737.88
357	771768.56	60350.66
358	771551.56	60366.37
359	771417.29	60376.09
360	771287.68	60385.47
361	771091.54	60392.59
362	771093.73	60753.41
363	771082.32	60970.60
364	771058.77	61269.68
365	771065.70	61346.55
366	771074.44	61371.83
367	771123.31	61513.32
368	771175.80	61665.29
369	771291.74	61852.79
370	771375.71	61934.34
371	771675.68	62215.99
372	771676.14	62288.25
373	771689.79	62345.44
374	771713.89	62428.55
375	771741.88	62501.40
376	771767.76	62570.70
377	771764.33	62649.12
378	771770.22	62699.07
379	771797.94	62752.29
380	771881.93	62866.94
381	771927.48	62934.79
382	771938.60	62971.08
383	771949.58	63037.46
384	771973.48	63125.15
385	771980.95	63217.93
386	771975.61	63287.00
387	771972.15	63393.14
388	771991.14	63512.98
389	772005.19	63562.15
390	772037.20	63649.02
391	772059.47	63695.06
392	772074.23	63726.93

Обозначение характерных точек границ	Координаты, м (система координат МСК-168, зона 5)	
	X	Y
393	772076.88	63772.11
394	772074.56	63825.16
395	772071.16	63876.98
396	772090.32	63940.22
397	772137.22	64030.14
398	772159.84	64066.94
399	772222.01	64178.27
400	772265.52	64266.81
401	772301.71	64389.72
402	772328.36	64520.32
403	772360.14	64586.43
404	772389.15	64636.22
405	772406.89	64679.75
406	772435.49	64739.91
407	772464.74	64783.94
408	772503.64	64819.14
409	772536.06	64843.70
410	772596.47	64870.54
411	772659.76	64895.32
412	772755.49	64953.88
413	772823.45	64984.58
414	772892.14	65025.71
415	772945.67	65069.63
416	772987.13	65099.17
417	772967.14	65134.15
418	772953.52	65180.89
419	772949.54	65218.90
420	772969.15	65272.90
421	772989.31	65332.30
422	772976.95	65343.58
423	772084.63	66158.68
424	771971.54	66261.97
425	771879.70	66345.85
426	771775.34	66441.19
427	770381.20	67714.66
428	770267.39	67818.61
429	770202.02	67878.32
430	770171.59	67906.12
431	770272.12	68192.79
432	770335.79	68358.11

Обозначение характерных точек границ	Координаты, м (система координат МСК-168, зона 5)	
	X	Y
433	770359.50	68419.67
434	770389.92	68504.94
435	770395.80	68518.95
436	770395.90	68519.17
437	770402.00	68533.54
438	770470.32	68707.38
439	770485.44	68746.61
440	770490.06	68757.56
441	770554.49	68910.16
442	770746.23	69364.35
443	770967.44	69888.31
444	771061.23	70137.83
445	771094.03	70225.10
446	771124.86	70307.10
447	771292.07	70751.95
448	771285.38	70758.87
449	771200.18	70839.44
450	771122.16	70925.27
451	771028.55	71024.61
452	770984.35	71070.35
453	770608.55	71459.19
454	770586.96	71481.53
455	770560.89	71508.51
456	770475.15	71597.23
457	770351.30	71725.37
458	770226.02	71855.00
459	770213.62	71873.26
460	769994.80	72239.62
461	769938.41	72326.50
462	769915.54	72370.12
463	769584.64	72758.83
464	769566.55	72805.86
465	769470.85	72922.89
466	769480.00	72940.61
467	769512.44	73048.56
468	769559.87	73152.20
469	769602.76	73248.16
470	769644.85	73304.48
471	769672.51	73352.78
472	769690.60	73390.73

Обозначение характерных точек границ	Координаты, м (система координат МСК-168, зона 5)	
	X	Y
473	769686.38	73487.16
474	769693.73	73603.84
475	769707.58	73649.43
476	769719.67	73689.22
477	769712.45	73740.95
478	769718.68	73825.38
479	769741.75	73920.56
480	769770.87	73991.20
481	769823.77	74085.16
482	769872.09	74226.01
483	769896.29	74351.43
484	769915.99	74372.93
485	769919.41	74418.69
486	769924.18	74532.92
487	769934.84	74587.69
488	769945.93	74631.64
489	769947.78	74664.27
490	769944.61	74736.91
491	769947.80	74861.94
492	769953.67	74902.38
493	769971.32	74945.52
494	770002.30	75006.59
495	770020.00	75048.66
496	770020.95	75101.89
497	770033.50	75163.31
498	770060.00	75227.48
499	770084.89	75279.58
500	770104.73	75346.70
501	770121.83	75427.81
502	770137.80	75484.99
503	770168.29	75581.88
504	770203.56	75694.16
505	770223.87	75751.53
506	770256.71	75845.27
507	770293.21	75929.41
508	770313.25	75992.19
509	770318.60	76043.48
510	770367.49	76167.23
511	770398.04	76239.17
512	770407.97	76285.20

Обозначение характерных точек границ	Координаты, м (система координат МСК-168, зона 5)	
	X	Y
513	770411.93	76342.92
514	770406.44	76418.70
515	770423.54	76498.75
516	770437.86	76543.90
517	770473.54	76621.48
518	770512.99	76713.34
519	770588.81	76891.51
520	770622.26	76971.16
521	770653.74	77045.31
522	770682.25	77088.92
523	770720.19	77165.53
524	770750.07	77226.55
525	770786.30	77342.16
526	770815.02	77405.31
527	770851.55	77464.46
528	770898.89	77524.11
529	770931.43	77568.33
530	770936.36	77586.39
531	770946.69	77609.94
532	770959.70	77628.05
533	770970.36	77642.30
534	770982.28	77656.60
535	771000.14	77678.69
536	771010.91	77690.44
537	771032.42	77715.20
538	771048.04	77730.91
539	771068.34	77754.36
540	771080.42	77764.92
541	771103.07	77792.22
542	771115.10	77804.02
543	771146.95	77821.70
544	771165.61	77825.03
545	771192.84	77833.74
546	771233.23	77856.81
547	771261.49	77870.58
548	771294.69	77885.82
549	771308.16	77893.63
550	771320.39	77900.73
551	771347.50	77911.94
552	771362.14	77921.35

Обозначение характерных точек границ	Координаты, м (система координат МСК-168, зона 5)	
	X	Y
553	771381.84	77929.74
554	771394.15	77935.28
555	771415.17	77942.47
556	771429.92	77949.38
557	771445.81	77958.84
558	771459.48	77961.95
559	771468.14	77964.83
560	771488.12	77966.97
561	771510.61	77969.20
562	771531.83	77971.38
563	771555.57	77973.67
564	771568.04	77975.48
565	771577.95	77978.41
566	771587.86	77981.35
567	771596.52	77984.24
568	771606.26	77990.93
569	771618.28	78002.73
570	771629.23	78010.74
571	771638.92	78018.67
572	771643.65	78025.15
573	771654.60	78033.14
574	771659.33	78039.62
575	771669.02	78047.56
576	771678.76	78054.25
577	771689.70	78062.25
578	771701.95	78069.05
579	771709.24	78074.39
580	771720.24	78081.13
581	771732.33	78091.69
582	771738.15	78101.97
583	771743.97	78112.24
584	771752.25	78123.88
585	771756.82	78134.11
586	771765.09	78145.75
587	771773.26	78159.89
588	771781.47	78172.78
589	771789.53	78189.42
590	771796.65	78198.51
591	771803.63	78211.35
592	771813.10	78224.30

Обозначение характерных точек границ	Координаты, м (система координат МСК-168, зона 5)	
	X	Y
593	771823.60	78242.30
594	771834.32	78255.30
595	771845.10	78267.05
596	771852.06	78279.88
597	771868.61	78303.17
598	771882.98	78318.83
599	771896.15	78333.19
600	771909.32	78347.56
601	771922.39	78364.42
602	771930.77	78373.55
603	771935.45	78381.28
604	771942.58	78390.36
605	771952.11	78402.05
606	771964.19	78412.61
607	771973.55	78428.06
608	771978.12	78438.29
609	771987.59	78451.23
610	771990.69	78466.41
611	771997.77	78476.74
612	771999.73	78489.36
613	772004.25	78500.83
614	772004.95	78513.39
615	772006.91	78526.02
616	772009.95	78542.44
617	772009.19	78559.95
618	772009.72	78576.26
619	772013.09	78585.19
620	772012.55	78597.69
621	772017.01	78610.41
622	772022.62	78625.70
623	772025.99	78634.62
624	772026.69	78647.18
625	772029.57	78667.36
626	772029.03	78679.87
627	772030.88	78694.99
628	772032.73	78710.11
629	772033.37	78723.91
630	772036.47	78739.09
631	772038.43	78751.71
632	772045.12	78770.80

Обозначение характерных точек границ	Координаты, м (система координат МСК-168, зона 5)	
	X	Y
633	772053.29	78784.94
634	772062.38	78806.64
635	772065.69	78816.81
636	772073.81	78832.21
637	772079.58	78843.74
638	772085.06	78861.52
639	772090.61	78878.05
640	772097.37	78895.89
641	772100.52	78909.82
642	772102.42	78923.68
643	772108.30	78932.71
644	772111.68	78941.63
645	772120.05	78950.77
646	772132.03	78963.83
647	772139.21	78971.66
648	772148.63	78985.86
649	772154.23	79001.14
650	772161.31	79011.47
651	772173.45	79020.78
652	772181.67	79033.67
653	772187.66	79040.19
654	772192.28	79049.17
655	772196.75	79061.90
656	772203.60	79077.24
657	772207.95	79092.47
658	772218.46	79110.47
659	772217.91	79122.97
660	772217.25	79137.98
661	772216.65	79151.75
662	772215.99	79166.76
663	772218.16	79174.37
664	772224.15	79180.89
665	772232.70	79186.28
666	772245.17	79188.08
667	772253.77	79192.22
668	772264.72	79200.21
669	772270.65	79207.99
670	772275.38	79214.47
671	772282.45	79224.80
672	772282.12	79232.30

Обозначение характерных точек границ	Координаты, м (система координат МСК-168, зона 5)	
	X	Y
673	772285.29	79246.23
674	772284.85	79256.23
675	772284.47	79264.99
676	772295.40	79272.99
677	772305.09	79280.93
678	772312.22	79290.02
679	772319.40	79297.85
680	772323.98	79308.07
681	772328.54	79318.30
682	772330.50	79330.91
683	772333.77	79342.33
684	772337.09	79352.51
685	772336.70	79361.26
686	772343.89	79369.10
687	772347.38	79375.51
688	772355.75	79384.65
689	772362.73	79397.49
690	772369.69	79410.32
691	772374.26	79420.55
692	772380.02	79432.08
693	772385.90	79441.11
694	772394.34	79448.99
695	772401.42	79459.33
696	772411.00	79469.78
697	772416.88	79478.81
698	772425.21	79489.19
699	772424.61	79502.95
700	772425.09	79520.52
701	772425.84	79531.83
702	772425.19	79546.84
703	772424.64	79559.34
704	772424.20	79569.35
705	772423.82	79578.11
706	772423.22	79591.86
707	772422.72	79603.13
708	772422.12	79616.88
709	772427.73	79632.17
710	772432.09	79647.40
711	772435.18	79662.56
712	772436.93	79680.19

Обозначение характерных точек границ	Координаты, м (система координат МСК-168, зона 5)	
	X	Y
713	772436.60	79687.69
714	772436.16	79697.70
715	772435.67	79708.96
716	772435.28	79717.71
717	772447.36	79728.26
718	772457.98	79743.76
719	772467.34	79759.21
720	772467.93	79774.28
721	772472.45	79785.76
722	772476.75	79802.23
723	772479.95	79814.90
724	772481.97	79826.27
725	772482.51	79842.58
726	772484.46	79855.21
727	772483.75	79871.47
728	772482.99	79888.97
729	772479.60	79908.88
730	772479.00	79922.63
731	772478.62	79931.39
732	772478.02	79945.14
733	772477.53	79956.40
734	772483.19	79970.44
735	772485.15	79983.05
736	772490.81	79997.09
737	772491.45	80010.90
738	772494.62	80024.82
739	772494.12	80036.08
740	772500.92	80052.67
741	772500.48	80062.68
742	772505.00	80074.15
743	772508.15	80088.07
744	772513.86	80100.86
745	772517.13	80112.28
746	772521.54	80126.25
747	772528.67	80135.34
748	772536.94	80146.98
749	772543.85	80161.07
750	772551.96	80176.45
751	772562.57	80191.96
752	772571.99	80206.16

Обозначение характерных точек границ	Координаты, м (система координат МСК-168, зона 5)	
	X	Y
753	772580.05	80222.80
754	772585.65	80238.09
755	772591.41	80249.62
756	772593.48	80259.73
757	772596.58	80274.90
758	772599.79	80287.58
759	772610.02	80311.83
760	772616.55	80334.67
761	772628.31	80352.73
762	772640.18	80368.29
763	772654.54	80383.96
764	772670.16	80399.68
765	772679.69	80411.37
766	772687.96	80423.01
767	772700.10	80432.32
768	772710.88	80444.07
769	772719.20	80454.46
770	772723.78	80464.68
771	772730.85	80475.01
772	772737.81	80487.86
773	772740.81	80505.53
774	772749.02	80518.42
775	772756.53	80547.56
776	772765.90	80563.01
777	772771.56	80577.05
778	772779.66	80592.44
779	772786.47	80609.03
780	772793.43	80621.87
781	772802.79	80637.32
782	772812.37	80647.76
783	772821.84	80660.70
784	772831.48	80669.89
785	772834.79	80680.06
786	772807.67	80697.68
787	772787.31	80704.30
788	772770.54	80714.85
789	772785.78	80739.33
790	772807.23	80765.33
791	772817.56	80787.08
792	772836.83	80805.47

Обозначение характерных точек границ	Координаты, м (система координат МСК-168, зона 5)	
	X	Y
793	772857.52	80820.16
794	772876.68	80841.05
795	772889.85	80855.41
796	772907.82	80875.00
797	772923.43	80890.72
798	772935.24	80907.53
799	772950.76	80925.75
800	772960.12	80941.20
801	772967.90	80964.09
802	772969.47	80985.47
803	772975.02	81002.00
804	772980.35	81023.54
805	772986.93	81045.13
806	772990.41	81080.36
807	772994.65	81098.09
808	772998.68	81120.82
809	773002.92	81138.56
810	773005.64	81162.48
811	773010.86	81186.53
812	773016.84	81221.87
813	773030.77	81247.55
814	773045.74	81278.27
815	773057.22	81302.59
816	773077.41	81328.53
817	773096.13	81359.43
818	773117.63	81384.18
819	773118.88	81384.23
820	773139.19	81407.68
821	773162.00	81431.24
822	773183.61	81453.48
823	773197.97	81469.15
824	773214.58	81491.18
825	773227.37	81514.29
826	773239.66	81548.67
827	773252.12	81579.29
828	773263.66	81602.35
829	773273.39	81637.87
830	773288.31	81669.85
831	773302.19	81696.76
832	773316.00	81724.95

Обозначение характерных точек границ	Координаты, м (система координат МСК-168, зона 5)	
	X	Y
833	773331.08	81753.18
834	773346.43	81775.15
835	773357.97	81798.21
836	773374.78	81815.24
837	773392.90	81831.07
838	773423.45	81849.95
839	773446.58	81866.00
840	773467.48	81875.68
841	773490.90	81885.48
842	773509.24	81896.31
843	773529.93	81910.99
844	773552.63	81937.05
845	773581.64	81962.13
846	773604.55	81983.19
847	773630.95	82010.66
848	773652.56	82032.91
849	773675.37	82056.46
850	773647.93	82110.09
851	773598.77	82206.18
852	773534.55	82287.97
853	773452.73	82385.07
854	773189.07	82524.37
855	773117.95	82561.94
856	773058.45	82593.38
857	773003.70	82626.48
858	772924.30	82674.48
859	772753.04	82778.01
860	772198.19	83100.85
861	772086.73	83153.63
862	771611.26	83439.84
863	771493.07	83445.95
864	770735.16	83506.78
865	770191.75	83568.22
866	769825.61	83592.30
867	769533.41	83619.17
868	769274.14	83690.57
869	769211.38	83712.13
870	769049.05	83768.91
871	768880.05	83830.04
872	768410.94	83933.64

Обозначение характерных точек границ	Координаты, м (система координат МСК-168, зона 5)	
	X	Y
873	768411.48	83375.78
874	768415.58	82736.60
875	768423.13	82563.92
876	767973.55	82658.02
877	767927.64	82667.63
878	767774.14	82715.93
879	767772.09	82711.62
880	767601.90	82763.73
881	767308.64	82845.55
882	766616.98	83079.92
883	766179.11	83229.27
884	765980.21	83298.31
885	765895.11	83325.59
886	765818.48	83350.16
887	765510.05	83458.48
888	765097.82	83601.59
889	765074.03	83610.13
890	764972.38	83641.64
891	764897.58	83665.03
892	764836.12	83683.81
893	764446.38	83802.91
894	764045.33	83900.69
895	764140.76	84611.08
896	764222.98	85064.34
897	764253.87	85210.84
898	764344.45	85736.23
899	763870.47	86470.24
900	763616.23	86787.46
901	763711.07	87552.97
902	763642.12	87599.83
903	763532.53	87944.54
904	763389.34	88393.31
905	763246.77	88840.16
906	763237.16	88870.31
907	763208.05	88959.56
908	763188.55	89018.95
909	763171.73	89070.14
910	763153.72	89124.97
911	763248.56	89185.71
912	763310.42	89225.33

Обозначение характерных точек границ	Координаты, м (система координат МСК-168, зона 5)	
	X	Y
913	763345.94	89248.08
914	763549.90	89378.32
915	763649.97	89441.92
916	763653.36	89444.06
917	763684.61	89463.79
918	763740.25	89498.92
919	763779.82	89523.91
920	764056.57	89698.65
921	764120.42	89738.66
922	764144.40	89753.69
923	764166.15	89767.31
924	764178.25	89774.90
925	764337.70	89876.33
926	764374.20	89935.76
927	764390.11	89961.62
928	764422.14	90013.82
929	764557.79	90234.71
930	764590.12	90288.67
931	764805.73	90654.37
932	764805.68	90654.52
933	764809.30	90660.67
934	764830.34	90696.38
935	764841.66	90715.59
936	764877.69	90775.00
937	764977.81	90933.95
938	764962.60	90961.64
939	764896.39	91073.26
940	764824.99	91193.59
941	764573.29	91619.97
942	764225.55	91978.07
943	764211.20	92007.12
944	764158.70	92113.41
945	763979.75	92521.84
946	763882.81	92721.48
947	763874.10	92745.40
948	763817.52	92900.81
949	763572.72	93381.52
950	763430.30	93656.21
951	763265.39	93974.26
952	763090.14	94453.28

Обозначение характерных точек границ	Координаты, м (система координат МСК-168, зона 5)	
	X	Y
953	763061.23	94532.31
954	763030.90	94588.70
955	762967.01	94708.13
956	762755.65	95095.22
957	762573.36	95435.72
958	762560.86	95457.79
959	762525.46	95520.29
960	762488.47	95585.58
961	762478.34	95603.46
962	762472.38	95613.99
963	762462.27	95631.83
964	762431.81	95684.14
965	762421.08	95704.22
966	762354.14	95845.73
967	762191.60	96194.82
968	762082.97	96402.08
969	761874.08	96805.42
970	761785.83	96977.47
971	761290.53	96817.81
972	761242.01	96802.16
973	761201.54	96789.12
974	760673.74	96640.62
975	760442.82	96953.80
976	760213.02	97268.02
977	759939.23	97641.76
978	759856.35	97753.43
979	759845.36	97736.49
980	759775.88	97825.39
981	759790.83	97840.93
982	759720.92	97939.23
983	759704.59	97946.21
984	759686.73	97937.02
985	759558.19	98062.02
986	759541.15	98064.85
987	759489.40	98065.57
988	759478.69	98071.42
989	759362.81	98070.93
990	759360.78	98067.37
991	759289.75	98063.18
992	759120.46	98087.71

Обозначение характерных точек границ	Координаты, м (система координат МСК-168, зона 5)	
	X	Y
993	759139.25	98111.72
994	759149.32	98119.48
995	759184.42	98240.03
996	759220.40	98548.60
997	759154.58	98780.43
998	758761.72	98744.75
999	758504.73	98730.85
1000	758320.96	98720.92
1001	757990.32	98703.04
1002	757933.82	98687.65
1003	757603.17	98756.98
1004	757524.65	98678.68
1005	757494.05	98645.76
1006	757114.08	98220.62
1007	757138.47	97907.87
1008	757129.09	97759.93
1009	757109.41	97669.59
1010	757066.42	97675.90
1011	757004.71	97679.54
1012	756918.05	97690.60
1013	756769.94	97713.68
1014	756725.20	97657.48
1015	756626.95	97479.21
1016	756617.33	97464.05
1017	756846.69	97488.82
1018	757037.62	97503.21
1019	757184.18	97511.27
1020	757276.05	97518.31
1021	757324.67	97526.26
1022	757563.72	97560.10
1023	757686.54	97584.36
1024	757932.84	97617.09
1025	758037.10	97637.63
1026	758173.22	97653.86
1027	758220.41	97661.75
1028	758339.65	97668.58
1029	758402.90	97671.44
1030	758484.76	97676.59
1031	758611.95	97699.60
1032	758666.01	97715.00

Обозначение характерных точек границ	Координаты, м (система координат МСК-168, зона 5)	
	X	Y
1033	758738.90	97728.37
1034	758819.22	97769.42
1035	758902.49	97809.16
1036	758937.94	97822.28
1037	759111.84	97897.78
1038	759095.51	97774.72
1039	759093.10	97729.99
1040	759091.21	97706.88
1041	759059.62	97487.85
1042	759051.21	97455.01
1043	759033.35	97190.17
1044	759035.13	97137.56
1045	759035.27	97089.35
1046	759035.46	97056.08
1047	759032.39	97001.84
1048	759027.59	96988.13
1049	758971.58	96775.94
1050	758937.00	96643.39
1051	758921.49	96564.28
1052	758843.95	96293.14
1053	758834.32	96265.67
1054	758824.90	96108.40
1055	758822.06	96048.77
1056	758787.32	95227.70
1057	758800.00	94522.82
1058	758798.21	94460.24
1059	758772.88	94182.34
1060	758867.15	93893.48
1061	758880.34	93849.40
1062	758887.40	93851.09
1063	758894.18	93853.53
1064	758900.29	93856.51
1065	758905.74	93859.65
1066	758910.70	93862.54
1067	758915.28	93864.73
1068	758919.63	93865.80
1069	758923.87	93865.46
1070	758928.05	93863.93
1071	758932.19	93861.55
1072	758936.32	93858.66

Обозначение характерных точек границ	Координаты, м (система координат МСК-168, зона 5)	
	X	Y
1073	758940.48	93855.62
1074	758944.66	93852.73
1075	758948.76	93850.15
1076	758952.68	93847.98
1077	758956.29	93846.35
1078	758959.47	93845.35
1079	758962.21	93845.09
1080	758964.92	93845.49
1081	758968.08	93846.49
1082	758972.22	93847.98
1083	758977.83	93849.90
1084	758985.28	93852.05
1085	758994.25	93853.95
1086	759004.32	93854.98
1087	759015.05	93854.55
1088	759025.98	93852.07
1089	759036.84	93847.18
1090	759048.01	93840.48
1091	759060.01	93832.79
1092	759073.40	93824.96
1093	759088.69	93817.82
1094	759106.18	93811.99
1095	759125.11	93807.20
1096	759144.50	93802.96
1097	759163.33	93798.78
1098	759180.62	93794.17
1099	759195.58	93788.82
1100	759208.36	93783.19
1101	759219.32	93777.88
1102	759228.84	93773.54
1103	759237.29	93770.77
1104	759245.03	93769.85
1105	759252.45	93769.62
1106	759259.96	93768.54
1107	759267.95	93765.08
1108	759276.81	93757.73
1109	759286.87	93745.34
1110	759298.14	93728.38
1111	759310.56	93707.70
1112	759324.06	93684.13

Обозначение характерных точек границ	Координаты, м (система координат МСК-168, зона 5)	
	X	Y
1113	759338.58	93658.54
1114	759353.94	93631.82
1115	759369.34	93605.03
1116	759383.92	93579.31
1117	759396.75	93555.77
1118	759406.94	93535.54
1119	759413.86	93519.37
1120	759418.06	93506.51
1121	759420.34	93495.88
1122	759421.54	93486.38
1123	759422.44	93476.91
1124	759423.82	93466.61
1125	759426.27	93455.62
1126	759430.30	93444.32
1127	759436.43	93433.09
1128	759445.19	93422.31
1129	759456.81	93412.26
1130	759470.35	93402.77
1131	759484.59	93393.60
1132	759498.32	93384.49
1133	759510.29	93375.19
1134	759519.58	93365.54
1135	759526.46	93355.82
1136	759531.48	93346.42
1137	759535.21	93337.72
1138	759538.20	93330.10
1139	759540.89	93323.74
1140	759543.26	93318.07
1141	759545.18	93312.26
1142	759546.48	93305.55
1143	759547.03	93297.12
1144	759546.74	93286.38
1145	759545.67	93273.54
1146	759543.93	93258.98
1147	759541.65	93243.10
1148	759538.93	93226.29
1149	759535.93	93209.00
1150	759532.95	93191.84
1151	759530.31	93175.49
1152	759528.37	93160.62

Обозначение характерных точек границ	Координаты, м (система координат МСК-168, зона 5)	
	X	Y
1153	759527.44	93147.90
1154	759527.78	93137.80
1155	759529.24	93129.99
1156	759531.60	93123.94
1157	759534.65	93119.12
1158	759538.13	93115.01
1159	759541.88	93111.18
1160	759545.95	93107.70
1161	759550.43	93104.76
1162	759555.41	93102.53
1163	759560.98	93101.20
1164	759567.21	93100.91
1165	759573.98	93101.59
1166	759581.12	93103.13
1167	759588.49	93105.43
1168	759595.94	93108.35
1169	759603.31	93111.82
1170	759610.61	93115.89
1171	759617.83	93120.60
1172	759624.96	93126.03
1173	759632.03	93132.23
1174	759639.44	93139.64
1175	759649.31	93150.16
1176	759664.17	93166.10
1177	759686.57	93189.72
1178	759719.05	93223.32
1179	759762.73	93267.82
1180	759813.19	93318.78
1181	759864.56	93370.40
1182	759911.04	93416.87
1183	759947.68	93450.33
1184	759996.35	93470.25
1185	760100.57	93326.79
1186	760131.87	93260.56
1187	760053.92	93159.65
1188	759945.47	93022.68
1189	759848.48	92903.04
1190	759820.26	92856.52
1191	759802.38	92706.98
1192	759796.89	92586.03

Обозначение характерных точек границ	Координаты, м (система координат МСК-168, зона 5)	
	X	Y
1193	759675.29	92355.17
1194	759635.75	92282.01
1195	759606.66	92228.16
1196	759651.06	91863.88
1197	759658.09	91786.32
1198	759673.92	91687.34
1199	759679.43	91668.58
1200	759684.14	91646.81
1201	759525.12	91688.17
1202	758544.49	91938.45
1203	758407.05	91968.95
1204	758354.08	91992.51
1205	758295.17	92025.07
1206	758116.46	92038.32
1207	757971.11	91619.18
1208	757940.53	91510.26
1209	757927.53	91467.02
1210	757888.55	91337.32
1211	757885.95	91311.24
1212	757701.55	91284.36
1213	757602.18	91265.03
1214	757523.73	91254.14
1215	757362.53	91228.23
1216	757310.75	91224.04
1217	757052.82	91180.85
1218	757025.54	91175.52
1219	756795.54	91144.43
1220	756777.98	91142.47
1221	756754.06	91137.68
1222	756547.62	91100.27
1223	756472.38	91086.00
1224	756374.85	91066.76
1225	756308.58	91054.49
1226	756222.09	91037.60
1227	756006.02	91012.08
1228	755969.43	91263.21
1229	755955.09	91351.88
1230	755943.65	91425.70
1231	755946.05	91460.85
1232	755936.43	91512.34

Обозначение характерных точек границ	Координаты, м (система координат МСК-168, зона 5)	
	X	Y
1233	755900.22	91664.60
1234	755865.90	91859.59
1235	755868.12	91937.57
1236	755923.03	92257.73
1237	755925.10	92286.25
1238	755940.40	92474.65
1239	755954.92	92574.93
1240	755825.10	92595.73
1241	755731.40	92617.45
1242	755662.32	92627.30
1243	755624.81	92636.73
1244	755557.26	92654.07
1245	755254.23	92710.83
1246	755209.38	92718.07
1247	755038.71	92803.99
1248	755027.44	92807.20
1249	754740.03	92802.54
1250	754699.36	92798.85
1251	754649.28	92798.43
1252	754278.80	92783.54
1253	754240.11	92777.15
1254	753636.49	92755.62
1255	753430.75	92741.48
1256	753381.27	92738.29
1257	753118.14	92724.74
1258	753085.81	92737.01
1259	753010.54	92761.42
1260	752525.40	92927.82
1261	752396.14	93625.03
1262	752267.54	94152.34
1263	752164.89	94540.96
1264	752109.88	94745.85
1265	752122.86	94775.20
1266	752195.38	94908.92
1267	752185.54	95307.48
1268	752182.60	95432.32
1269	752181.46	95606.31
1270	752190.41	95930.32
1271	752196.94	96043.18
1272	752191.93	96218.05

Обозначение характерных точек границ	Координаты, м (система координат МСК-168, зона 5)	
	X	Y
1273	752181.46	96495.34
1274	752163.50	96576.13
1275	752070.98	96907.07
1276	752049.32	96999.51
1277	752042.20	97003.88
1278	752034.35	97010.01
1279	752026.03	97017.60
1280	752017.56	97026.28
1281	752009.29	97035.62
1282	752001.55	97045.22
1283	751994.58	97054.70
1284	751990.56	97064.04
1285	751982.65	97072.40
1286	751977.38	97080.21
1287	751972.40	97087.07
1288	751967.54	97092.85
1289	751962.76	97097.78
1290	751958.00	97102.15
1291	751953.22	97106.27
1292	751948.35	97110.45
1293	751943.35	97114.90
1294	751938.20	97119.43
1295	751932.86	97123.77
1296	751927.32	97127.66
1297	751921.56	97130.82
1298	751915.54	97133.14
1299	751909.29	97135.09
1300	751902.81	97137.33
1301	751896.13	97140.48
1302	751889.25	97145.20
1303	751882.21	97151.85
1304	751875.04	97159.80
1305	751867.77	97168.15
1306	751860.44	97175.99
1307	751853.10	97182.41
1308	751845.80	97186.77
1309	751838.66	97189.39
1310	751831.81	97190.82
1311	751825.40	97191.64
1312	751819.55	97192.41

Обозначение характерных точек границ	Координаты, м (система координат МСК-168, зона 5)	
	X	Y
1313	751814.31	97193.55
1314	751809.36	97194.89
1315	751801.17	97203.12
1316	751777.06	97214.76
1317	751745.30	97227.33
1318	751709.91	97212.59
1319	751680.86	97204.93
1320	751674.76	97211.82
1321	751669.63	97222.46
1322	751664.78	97233.91
1323	751660.29	97245.65
1324	751656.24	97257.34
1325	751652.58	97269.28
1326	751649.22	97281.91
1327	751646.08	97295.69
1328	751643.09	97311.07
1329	751640.15	97328.38
1330	751637.10	97347.38
1331	751633.81	97367.73
1332	751630.11	97389.07
1333	751625.85	97411.03
1334	751620.93	97433.23
1335	751615.51	97455.13
1336	751609.81	97476.18
1337	751604.04	97495.79
1338	751598.43	97513.41
1339	751593.13	97528.64
1340	751588.15	97541.82
1341	751583.38	97553.47
1342	751578.76	97564.09
1343	751574.22	97574.20
1344	751570.34	97580.66
1345	751566.57	97587.13
1346	751563.02	97593.60
1347	751559.79	97600.06
1348	751556.99	97606.51
1349	751554.71	97612.98
1350	751552.07	97618.51
1351	751550.25	97623.75
1352	751547.57	97632.32

Обозначение характерных точек границ	Координаты, м (система координат МСК-168, зона 5)	
	X	Y
1353	751546.93	97639.21
1354	751547.25	97648.09
1355	751549.03	97656.63
1356	751548.98	97664.66
1357	751549.17	97672.40
1358	751549.55	97679.57
1359	751550.07	97686.02
1360	751550.44	97691.96
1361	751550.25	97697.68
1362	751549.18	97703.48
1363	751546.82	97709.67
1364	751542.94	97716.51
1365	751537.75	97724.07
1366	751531.58	97732.40
1367	751524.78	97741.54
1368	751517.67	97751.52
1369	751510.52	97762.34
1370	751502.76	97770.80
1371	751494.03	97784.07
1372	751486.09	97795.41
1373	751478.70	97806.26
1374	751471.45	97817.99
1375	751464.16	97826.71
1376	751458.46	97835.32
1377	751452.62	97843.23
1378	751448.33	97847.99
1379	751444.41	97852.61
1380	751441.31	97857.61
1381	751437.68	97859.35
1382	751434.21	97861.70
1383	751430.69	97865.60
1384	751426.96	97871.76
1385	751423.07	97879.74
1386	751419.14	97888.89
1387	751415.28	97898.51
1388	751411.60	97907.91
1389	751408.19	97916.57
1390	751404.97	97924.59
1391	751401.85	97932.25
1392	751398.73	97939.79

Обозначение характерных точек границ	Координаты, м (система координат МСК-168, зона 5)	
	X	Y
1393	751395.50	97947.48
1394	751392.03	97955.56
1395	751388.00	97964.22
1396	751383.05	97973.60
1397	751376.82	97983.88
1398	751368.98	97995.21
1399	751359.27	98007.65
1400	751347.97	98020.90
1401	751335.49	98034.57
1402	751322.21	98048.25
1403	751308.53	98061.55
1404	751294.84	98074.14
1405	751281.50	98085.93
1406	751268.87	98096.90
1407	751257.30	98107.04
1408	751247.14	98116.34
1409	751238.59	98124.79
1410	751231.26	98132.48
1411	751224.60	98139.52
1412	751218.04	98146.03
1413	751211.05	98152.12
1414	751203.18	98157.88
1415	751194.49	98163.32
1416	751185.17	98168.40
1417	751175.38	98173.10
1418	751165.31	98177.40
1419	751154.96	98181.37
1420	751143.56	98185.40
1421	751130.17	98190.01
1422	751113.84	98195.70
1423	751093.66	98202.94
1424	751069.10	98212.08
1425	751041.46	98222.75
1426	751012.46	98234.42
1427	750983.85	98246.57
1428	750957.33	98258.66
1429	750934.31	98270.29
1430	750914.81	98281.55
1431	750898.52	98292.66
1432	750885.10	98303.86

Обозначение характерных точек границ	Координаты, м (система координат МСК-168, зона 5)	
	X	Y
1433	750874.26	98315.34
1434	750865.55	98327.42
1435	750858.03	98340.67
1436	750847.90	98354.61
1437	750837.96	98371.12
1438	750826.37	98391.43
1439	750814.95	98414.71
1440	750800.69	98442.04
1441	750787.73	98466.45
1442	750773.13	98494.35
1443	750764.85	98516.19
1444	750755.51	98530.45
1445	750749.02	98542.95
1446	750741.94	98555.43
1447	750735.81	98566.16
1448	750726.98	98577.66
1449	750710.99	98596.58
1450	750691.31	98618.01
1451	750671.30	98640.31
1452	750650.67	98663.18
1453	750633.68	98687.27
1454	750617.09	98705.37
1455	750603.01	98721.59
1456	750590.68	98736.95
1457	750579.34	98752.48
1458	750568.24	98769.21
1459	750556.71	98787.89
1460	750543.34	98804.79
1461	750528.92	98825.81
1462	750515.52	98846.87
1463	750496.93	98869.99
1464	750480.60	98887.87
1465	750461.95	98906.40
1466	750442.80	98924.65
1467	750426.38	98945.03
1468	750408.77	98962.04
1469	750392.81	98978.79
1470	750378.54	98995.00
1471	750365.88	99010.32
1472	750353.41	99022.32

Обозначение характерных точек границ	Координаты, м (система координат МСК-168, зона 5)	
	X	Y
1473	750342.11	99035.84
1474	750333.76	99046.17
1475	750325.53	99053.70
1476	750316.06	99060.41
1477	750311.53	99065.04
1478	750305.19	99069.86
1479	750300.48	99072.70
1480	750292.31	99078.71
1481	750286.56	99082.70
1482	750279.72	99084.28
1483	750273.87	99085.46
1484	750269.16	99086.41
1485	750264.78	99087.37
1486	750259.70	99088.58
1487	750252.90	99090.28
1488	750243.32	99092.71
1489	750230.29	99096.05
1490	750214.54	99100.16
1491	750197.13	99104.82
1492	750179.17	99109.82
1493	750161.72	99114.93
1494	750145.62	99120.02
1495	750130.76	99125.28
1496	750116.76	99130.98
1497	750103.25	99137.39
1498	750089.87	99144.78
1499	750076.42	99153.26
1500	750063.31	99162.26
1501	750051.13	99171.09
1502	750040.49	99179.02
1503	750031.97	99185.34
1504	750025.91	99189.59
1505	750021.67	99192.51
1506	750018.37	99195.08
1507	750015.12	99198.27
1508	750011.05	99203.09
1509	750005.50	99210.29
1510	749998.79	99219.65
1511	749991.45	99230.72
1512	749984.04	99243.07

Обозначение характерных точек границ	Координаты, м (система координат МСК-168, зона 5)	
	X	Y
1513	749977.09	99256.24
1514	749971.02	99269.82
1515	749965.69	99283.45
1516	749960.80	99296.79
1517	749956.09	99309.51
1518	749951.26	99321.28
1519	749942.15	99331.98
1520	749936.13	99339.29
1521	749930.12	99346.62
1522	749924.89	99353.59
1523	749915.86	99360.39
1524	749910.56	99366.18
1525	749900.76	99370.43
1526	749889.73	99375.16
1527	749877.32	99381.16
1528	749863.38	99389.26
1529	749847.91	99400.02
1530	749831.49	99413.10
1531	749814.87	99427.93
1532	749798.80	99443.93
1533	749784.00	99460.51
1534	749771.06	99477.09
1535	749759.75	99493.16
1536	749746.60	99508.34
1537	749735.12	99519.20
1538	749725.58	99529.02
1539	749716.53	99536.58
1540	749709.36	99544.23
1541	749701.60	99548.05
1542	749694.94	99553.06
1543	749690.58	99557.04
1544	749684.75	99562.26
1545	749677.91	99564.20
1546	749671.28	99565.85
1547	749664.80	99567.27
1548	749658.41	99568.51
1549	749652.05	99569.63
1550	749645.69	99570.63
1551	749639.33	99571.51
1552	749632.95	99572.24

Обозначение характерных точек границ	Координаты, м (система координат МСК-168, зона 5)	
	X	Y
1553	749626.54	99572.83
1554	749620.08	99573.24
1555	749613.57	99573.40
1556	749606.97	99573.20
1557	749600.29	99572.55
1558	749593.48	99571.34
1559	749586.55	99569.50
1560	749579.51	99567.14
1561	749572.40	99564.38
1562	749565.23	99561.37
1563	749558.04	99558.22
1564	749556.11	99552.47
1565	749551.81	99545.80
1566	749542.96	99539.04
1567	749533.13	99532.20
1568	749521.93	99520.26
1569	749510.42	99509.09
1570	749498.30	99493.63
1571	749486.07	99474.45
1572	749470.80	99452.62
1573	749459.59	99435.76
1574	749451.12	99419.65
1575	749445.04	99403.55
1576	749440.69	99386.49
1577	749437.44	99367.44
1578	749434.66	99345.40
1579	749431.79	99319.86
1580	749428.68	99292.19
1581	749425.25	99264.26
1582	749421.44	99237.95
1583	749417.19	99215.09
1584	749414.35	99197.65
1585	749409.71	99180.27
1586	749405.88	99167.81
1587	749402.00	99150.73
1588	749395.88	99132.01
1589	749387.41	99104.54
1590	749383.19	99074.49
1591	749379.30	99042.65
1592	749375.71	99011.32

Обозначение характерных точек границ	Координаты, м (система координат МСК-168, зона 5)	
	X	Y
1593	749372.41	98982.82
1594	749369.31	98958.89
1595	749366.29	98939.15
1596	749363.18	98922.67
1597	749359.79	98908.51
1598	749355.97	98895.73
1599	749351.59	98883.55
1600	749346.69	98871.85
1601	749341.33	98860.65
1602	749335.59	98849.98
1603	749329.56	98839.84
1604	749323.30	98830.21
1605	749316.87	98820.75
1606	749310.33	98811.07
1607	749303.74	98800.76
1608	749297.16	98789.45
1609	749290.58	98776.70
1610	749283.86	98762.04
1611	749276.77	98744.95
1612	749269.08	98724.93
1613	749260.59	98701.45
1614	749251.26	98674.42
1615	749241.73	98645.32
1616	749232.85	98616.01
1617	749225.46	98588.40
1618	749220.38	98564.35
1619	749218.12	98545.14
1620	749217.89	98529.55
1621	749218.54	98515.80
1622	749218.94	98502.07
1623	749217.95	98486.54
1624	749214.77	98467.93
1625	749209.91	98447.08
1626	749204.19	98425.35
1627	749198.44	98404.10
1628	749193.50	98384.69
1629	749190.11	98367.99
1630	749188.56	98352.90
1631	749189.07	98337.83
1632	749191.84	98321.18

Обозначение характерных точек границ	Координаты, м (система координат МСК-168, зона 5)	
	X	Y
1633	749197.07	98301.38
1634	749204.79	98277.12
1635	749214.29	98248.32
1636	749207.55	98153.80
1637	749232.67	98036.91
1638	749274.05	97916.30
1639	749279.01	97882.73
1640	749283.76	97853.73
1641	749287.78	97827.51
1642	749290.56	97802.23
1643	749291.57	97776.07
1644	749290.48	97747.73
1645	749287.68	97718.19
1646	749283.70	97688.91
1647	749279.12	97661.40
1648	749274.47	97637.13
1649	749270.11	97617.10
1650	749265.54	97600.21
1651	749260.06	97584.84
1652	749252.95	97569.40
1653	749243.54	97552.27
1654	749231.40	97532.28
1655	749217.28	97510.01
1656	749202.22	97486.48
1657	749187.27	97462.71
1658	749173.47	97439.73
1659	749161.63	97418.23
1660	749151.62	97397.73
1661	749143.09	97377.41
1662	749135.68	97356.47
1663	749129.03	97334.10
1664	749122.85	97309.68
1665	749117.13	97283.27
1666	749111.93	97255.15
1667	749107.31	97225.57
1668	749103.31	97194.79
1669	749099.95	97163.18
1670	749097.09	97131.63
1671	749094.51	97101.15
1672	749092.04	97072.73

Обозначение характерных точек границ	Координаты, м (система координат МСК-168, зона 5)	
	X	Y
1673	749089.20	97046.70
1674	749060.85	97051.54
1675	749034.97	97029.70
1676	749033.80	96994.72
1677	749037.67	96960.47
1678	749053.97	96940.39
1679	749041.05	96928.70
1680	749038.54	96926.43
1681	749014.65	96919.02
1682	748996.66	96900.72
1683	748981.57	96884.06
1684	748970.35	96869.59
1685	748963.59	96857.62
1686	748960.41	96847.61
1687	748959.51	96838.74
1688	748959.67	96830.22
1689	748959.58	96821.26
1690	748958.30	96811.20
1691	748955.98	96799.85
1692	748953.08	96787.18
1693	748950.06	96773.13
1694	748947.36	96757.66
1695	748945.32	96740.91
1696	748943.71	96723.68
1697	748942.20	96706.95
1698	748940.43	96691.73
1699	748938.04	96678.99
1700	748934.85	96669.18
1701	748931.25	96660.60
1702	748927.79	96650.98
1703	748924.99	96638.07
1704	748923.44	96619.62
1705	748923.46	96594.29
1706	748924.71	96564.34
1707	748926.61	96532.96
1708	748928.61	96503.35
1709	748930.15	96478.68
1710	748930.74	96461.23
1711	748930.15	96449.59
1712	748928.20	96441.39

Обозначение характерных точек границ	Координаты, м (система координат МСК-168, зона 5)	
	X	Y
1713	748924.74	96434.32
1714	748919.59	96426.03
1715	748912.40	96414.43
1716	748902.09	96398.45
1717	748887.41	96377.23
1718	748867.09	96349.95
1719	748839.87	96315.77
1720	748805.32	96274.59
1721	748766.24	96229.29
1722	748726.27	96183.51
1723	748689.05	96140.89
1724	748658.19	96105.05
1725	748636.38	96078.61
1726	748622.50	96060.06
1727	748614.44	96046.89
1728	748610.12	96036.57
1729	748607.46	96026.59
1730	748604.73	96014.95
1731	748601.76	96001.71
1732	748598.74	95987.51
1733	748595.84	95972.92
1734	748593.27	95958.55
1735	748591.11	95944.77
1736	748589.06	95931.02
1737	748586.71	95916.48
1738	748583.66	95900.35
1739	748579.49	95881.84
1740	748573.94	95860.45
1741	748567.23	95836.95
1742	748559.71	95812.48
1743	748551.74	95788.11
1744	748543.67	95764.96
1745	748535.73	95743.91
1746	748527.72	95724.94
1747	748519.30	95707.82
1748	748510.12	95692.29
1749	748499.87	95678.13
1750	748488.35	95665.07
1751	748475.88	95652.64
1752	748462.95	95640.37

Обозначение характерных точек границ	Координаты, м (система координат МСК-168, зона 5)	
	X	Y
1753	748450.01	95627.76
1754	748437.56	95614.34
1755	748425.93	95599.73
1756	748415.04	95584.07
1757	748404.68	95567.65
1758	748394.66	95550.74
1759	748384.75	95533.60
1760	748374.78	95516.51
1761	748364.49	95499.79
1762	748353.69	95483.73
1763	748342.17	95468.68
1764	748329.68	95454.93
1765	748316.23	95442.74
1766	748302.61	95432.09
1767	748289.85	95422.92
1768	748278.94	95415.14
1769	748270.88	95408.68
1770	748273.28	95392.29
1771	748268.07	95377.79
1772	748270.98	95360.87
1773	748273.80	95337.70
1774	748276.15	95310.12
1775	748277.72	95280.68
1776	748278.23	95251.93
1777	748277.38	95226.45
1778	748274.98	95206.12
1779	748271.31	95190.36
1780	748266.78	95177.93
1781	748261.76	95167.59
1782	748256.68	95158.09
1783	748251.78	95148.47
1784	748246.84	95138.71
1785	748241.54	95129.07
1786	748235.50	95119.79
1787	748228.41	95111.12
1788	748219.77	95103.01
1789	748208.59	95094.24
1790	748193.75	95083.28
1791	748174.13	95068.59
1792	748148.59	95048.66

Обозначение характерных точек границ	Координаты, м (система координат МСК-168, зона 5)	
	X	Y
1793	748116.73	95022.66
1794	748088.69	95008.23
1795	748046.84	94976.84
1796	748010.02	94931.55
1797	747981.10	94905.99
1798	747959.80	94886.61
1799	747944.75	94872.15
1800	747933.71	94860.55
1801	747924.43	94849.74
1802	747914.64	94837.65
1803	747902.59	94822.66
1804	747888.48	94805.01
1805	747873.00	94785.37
1806	747856.85	94764.43
1807	747840.72	94742.87
1808	747825.17	94721.32
1809	747810.17	94700.23
1810	747795.57	94679.99
1811	747781.24	94661.04
1812	747767.01	94643.76
1813	747752.73	94628.40
1814	747738.24	94614.60
1815	747723.36	94601.81
1816	747707.92	94589.51
1817	747691.75	94577.18
1818	747674.89	94564.35
1819	747658.14	94551.02
1820	747642.53	94537.23
1821	747629.07	94523.04
1822	747618.77	94508.52
1823	747612.31	94493.70
1824	747608.97	94478.62
1825	747607.71	94463.29
1826	747607.46	94447.71
1827	747607.17	94431.91
1828	747606.01	94415.95
1829	747604.12	94400.17
1830	747601.86	94384.93
1831	747599.58	94370.60
1832	747597.64	94357.57

Обозначение характерных точек границ	Координаты, м (система координат МСК-168, зона 5)	
	X	Y
1833	747596.40	94346.01
1834	747596.18	94335.25
1835	747597.29	94324.45
1836	747600.05	94312.73
1837	747604.78	94299.23
1838	747611.56	94283.47
1839	747619.60	94266.40
1840	747627.91	94249.34
1841	747635.44	94233.62
1842	747641.20	94220.55
1843	747644.45	94211.10
1844	747645.55	94204.70
1845	747645.15	94200.43
1846	747643.90	94197.35
1847	747642.44	94194.54
1848	747641.30	94191.16
1849	747640.51	94186.87
1850	747639.99	94181.43
1851	747639.67	94174.60
1852	747639.44	94166.14
1853	747639.25	94156.01
1854	747639.13	94144.98
1855	747639.12	94134.01
1856	747639.28	94124.09
1857	747639.64	94116.17
1858	747640.20	94110.91
1859	747640.80	94107.71
1860	747641.17	94105.61
1861	747641.10	94103.68
1862	747640.36	94100.99
1863	747638.76	94096.84
1864	747636.30	94091.54
1865	747633.01	94085.62
1866	747628.97	94079.65
1867	747624.21	94074.15
1868	747618.67	94069.58
1869	747611.80	94066.02
1870	747602.98	94063.43
1871	747591.56	94061.77
1872	747576.91	94061.04

Обозначение характерных точек границ	Координаты, м (система координат МСК-168, зона 5)	
	X	Y
1873	747558.71	94061.12
1874	747538.12	94061.59
1875	747516.60	94061.99
1876	747495.63	94061.84
1877	747479.56	94057.62
1878	747463.82	94055.00
1879	747451.11	94050.95
1880	747423.50	94034.21
1881	747418.15	94025.47
1882	747413.82	94016.07
1883	747410.42	94006.40
1884	747407.87	93996.84
1885	747406.10	93987.75
1886	747405.04	93979.38
1887	747404.69	93971.38
1888	747405.08	93963.21
1889	747406.23	93954.39
1890	747408.17	93944.38
1891	747410.92	93932.94
1892	747414.49	93920.74
1893	747418.92	93908.72
1894	747424.22	93897.80
1895	747430.42	93888.94
1896	747437.47	93882.73
1897	747445.12	93878.57
1898	747453.04	93875.52
1899	747460.91	93872.64
1900	747468.41	93869.01
1901	747475.27	93863.84
1902	747481.47	93857.02
1903	747504.23	93817.54
1904	747488.66	93739.04
1905	747488.20	93692.20
1906	747483.95	93673.20
1907	747480.19	93667.46
1908	747472.99	93662.14
1909	747463.32	93656.75
1910	747451.50	93651.36
1911	747437.83	93646.03
1912	747422.63	93640.83

Обозначение характерных точек границ	Координаты, м (система координат МСК-168, зона 5)	
	X	Y
1913	747406.19	93635.83
1914	747388.83	93631.09
1915	747370.86	93626.71
1916	747352.59	93622.74
1917	747334.33	93619.26
1918	747316.32	93616.35
1919	747298.52	93614.15
1920	747280.82	93612.74
1921	747263.12	93612.27
1922	747245.31	93612.87
1923	747227.35	93614.69
1924	747209.45	93618.07
1925	747191.91	93623.40
1926	747174.99	93631.04
1927	747158.99	93641.37
1928	747144.18	93654.55
1929	747130.76	93669.76
1930	747118.94	93685.91
1931	747108.94	93701.96
1932	747100.93	93716.86
1933	747094.94	93729.80
1934	747090.22	93741.04
1935	747085.85	93751.13
1936	747080.90	93760.59
1937	747074.44	93769.93
1938	747065.75	93779.55
1939	747055.08	93789.23
1940	747042.87	93798.60
1941	747029.57	93807.30
1942	747015.65	93814.95
1943	747001.51	93821.31
1944	746987.50	93826.51
1945	746973.91	93830.84
1946	746961.05	93834.54
1947	746949.19	93837.88
1948	746938.54	93841.16
1949	746928.75	93844.75
1950	746919.39	93849.09
1951	746910.00	93854.57
1952	746900.13	93861.64

Обозначение характерных точек границ	Координаты, м (система координат МСК-168, зона 5)	
	X	Y
1953	746889.55	93870.52
1954	746878.84	93880.79
1955	746868.83	93891.84
1956	746860.31	93903.04
1957	746854.07	93913.79
1958	746850.59	93923.72
1959	746848.84	93933.43
1960	746847.49	93943.76
1961	746845.17	93955.55
1962	746840.52	93969.65
1963	746832.54	93986.66
1964	746821.62	94006.38
1965	746808.51	94028.40
1966	746793.97	94052.26
1967	746778.73	94077.55
1968	746763.42	94103.80
1969	746748.06	94130.45
1970	746732.56	94156.84
1971	746716.81	94182.37
1972	746700.70	94206.41
1973	746684.30	94228.41
1974	746668.19	94248.04
1975	746653.13	94265.01
1976	746639.88	94279.07
1977	746629.19	94289.95
1978	746621.41	94297.57
1979	746615.31	94302.68
1980	746609.31	94306.16
1981	746601.78	94308.98
1982	746591.09	94312.05
1983	746576.08	94316.13
1984	746557.25	94321.38
1985	746535.54	94327.79
1986	746511.86	94335.36
1987	746487.18	94344.07
1988	746475.46	94351.76
1989	746267.24	94469.77
1990	746259.05	94467.99
1991	746249.60	94465.01
1992	746238.94	94460.96

Обозначение характерных точек границ	Координаты, м (система координат МСК-168, зона 5)	
	X	Y
1993	746227.23	94455.96
1994	746214.66	94450.11
1995	746201.40	94443.54
1996	746187.69	94436.35
1997	746174.07	94428.77
1998	746161.19	94421.01
1999	746149.62	94413.30
2000	746140.00	94405.85
2001	746132.77	94398.84
2002	746127.61	94392.13
2003	746124.06	94385.59
2004	746121.62	94379.04
2005	746119.82	94372.30
2006	746118.24	94365.26
2007	746116.80	94357.95
2008	746115.44	94350.42
2009	746114.15	94342.76
2010	746112.88	94335.03
2011	746115.91	94322.00
2012	746118.75	94309.32
2013	746121.23	94297.34
2014	746123.17	94286.42
2015	746124.36	94276.90
2016	746124.71	94268.96
2017	746124.38	94262.14
2018	746123.61	94255.80
2019	746122.63	94249.29
2020	746121.67	94242.00
2021	746120.83	94233.43
2022	746119.69	94223.76
2023	746117.69	94213.30
2024	746114.25	94202.41
2025	746108.82	94191.40
2026	746101.00	94180.62
2027	746077.73	94169.75
2028	746037.45	94143.36
2029	746022.63	94140.67
2030	746008.00	94138.59
2031	745993.95	94136.36
2032	745980.88	94133.19

Обозначение характерных точек границ	Координаты, м (система координат МСК-168, зона 5)	
	X	Y
2033	745969.08	94128.51
2034	745958.60	94122.51
2035	745949.37	94115.59
2036	745941.35	94108.15
2037	745934.50	94100.57
2038	745928.75	94093.15
2039	745923.88	94085.81
2040	745919.68	94078.38
2041	745915.92	94070.70
2042	745912.35	94062.57
2043	745908.59	94053.98
2044	745903.56	94045.38
2045	745873.41	94033.91
2046	745849.85	94032.79
2047	745809.55	94029.20
2048	745764.81	94023.27
2049	745739.90	94023.98
2050	745719.28	94024.05
2051	745702.53	94023.45
2052	745688.71	94022.25
2053	745676.88	94020.51
2054	745666.09	94018.31
2055	745655.49	94015.76
2056	745644.68	94013.20
2057	745633.31	94010.98
2058	745621.10	94009.46
2059	745607.71	94009.02
2060	745592.92	94009.91
2061	745576.80	94011.97
2062	745559.52	94014.91
2063	745541.23	94018.46
2064	745522.11	94022.35
2065	745502.41	94026.30
2066	745482.79	94030.05
2067	745464.01	94033.37
2068	745446.85	94035.98
2069	745432.06	94037.65
2070	745420.09	94038.13
2071	745410.20	94037.35
2072	745401.34	94035.22

Обозначение характерных точек границ	Координаты, м (система координат МСК-168, зона 5)	
	X	Y
2073	745392.45	94031.66
2074	745382.47	94026.60
2075	745370.69	94020.10
2076	745357.70	94012.77
2077	745344.45	94005.36
2078	745331.86	93998.61
2079	745320.88	93993.26
2080	745312.03	93989.90
2081	745304.15	93988.44
2082	745295.69	93988.65
2083	745285.08	93990.26
2084	745254.23	94004.57
2085	745233.72	94010.33
2086	745199.75	94015.45
2087	745167.79	94005.57
2088	745135.97	93978.09
2089	745130.53	93964.68
2090	745123.23	93948.98
2091	745114.23	93932.05
2092	745104.03	93915.13
2093	745093.10	93899.48
2094	745081.97	93886.32
2095	745070.97	93876.53
2096	745059.89	93869.40
2097	745048.36	93863.85
2098	745036.04	93858.77
2099	745022.55	93853.08
2100	745007.76	93845.96
2101	744992.41	93837.76
2102	744977.44	93829.09
2103	744963.85	93820.57
2104	744951.15	93802.51
2105	744940.17	93787.73
2106	744930.83	93766.15
2107	744929.16	93746.57
2108	744927.41	93723.29
2109	744925.53	93698.02
2110	744923.47	93672.47
2111	744921.19	93648.34
2112	744918.63	93627.00

Обозначение характерных точек границ	Координаты, м (система координат МСК-168, зона 5)	
	X	Y
2113	744915.79	93608.39
2114	744912.66	93592.12
2115	744909.24	93577.80
2116	744905.55	93565.02
2117	744901.58	93553.44
2118	744897.39	93542.77
2119	744893.03	93532.80
2120	744891.07	93498.99
2121	744896.40	93465.71
2122	744894.53	93438.34
2123	744896.94	93425.54
2124	744893.01	93405.95
2125	744883.59	93385.79
2126	744868.57	93371.48
2127	744849.18	93354.26
2128	744826.80	93335.88
2129	744802.82	93318.07
2130	744778.62	93302.58
2131	744755.38	93290.67
2132	744733.51	93281.79
2133	744713.21	93274.90
2134	744694.68	93268.99
2135	744678.10	93263.04
2136	744663.59	93256.31
2137	744650.70	93249.16
2138	744638.90	93242.26
2139	744627.65	93236.29
2140	744616.41	93231.87
2141	744604.76	93229.52
2142	744592.81	93229.07
2143	744580.79	93230.15
2144	744568.91	93232.45
2145	744557.41	93235.59
2146	744546.51	93239.30
2147	744536.41	93243.44
2148	744527.30	93247.90
2149	744519.36	93252.57
2150	744512.80	93257.38
2151	744507.66	93262.27
2152	744503.44	93267.30

Обозначение характерных точек границ	Координаты, м (система координат МСК-168, зона 5)	
	X	Y
2153	744499.47	93272.62
2154	744495.11	93278.32
2155	744489.72	93284.54
2156	744482.85	93291.27
2157	744474.94	93297.96
2158	744466.62	93303.93
2159	744458.57	93308.49
2160	744451.43	93310.98
2161	744445.69	93310.91
2162	744441.34	93308.57
2163	744438.19	93304.45
2164	744436.09	93299.03
2165	744434.86	93292.81
2166	744434.26	93286.08
2167	744433.85	93278.35
2168	744433.10	93268.97
2169	744431.50	93257.26
2170	744428.54	93242.53
2171	744423.87	93224.45
2172	744417.81	93203.98
2173	744410.88	93182.40
2174	744403.56	93160.99
2175	744396.34	93141.04
2176	744389.51	93123.50
2177	744382.47	93108.03
2178	744374.41	93093.94
2179	744364.49	93080.57
2180	744351.93	93067.22
2181	744336.27	93053.43
2182	744318.69	93039.53
2183	744300.76	93026.05
2184	744284.03	93013.53
2185	744270.04	93002.49
2186	744259.80	92993.26
2187	744251.96	92985.28
2188	744244.67	92977.79
2189	744236.00	92970.01
2190	744224.07	92961.20
2191	744207.66	92950.77
2192	744188.11	92938.99

Обозначение характерных точек границ	Координаты, м (система координат МСК-168, зона 5)	
	X	Y
2193	744167.49	92926.34
2194	744147.81	92913.29
2195	744131.11	92900.29
2196	744118.90	92887.77
2197	744110.52	92875.96
2198	744104.81	92865.03
2199	744100.57	92855.15
2200	744096.65	92846.50
2201	744091.97	92839.16
2202	744086.04	92832.85
2203	744078.44	92827.20
2204	744068.79	92821.82
2205	744056.69	92816.35
2206	744041.84	92810.48
2207	744024.47	92804.08
2208	744004.88	92797.13
2209	743983.39	92789.57
2210	743960.31	92781.37
2211	743936.19	92772.48
2212	743912.47	92762.95
2213	743890.81	92752.83
2214	743872.86	92742.16
2215	743860.31	92730.99
2216	743854.24	92719.45
2217	743853.44	92707.98
2218	743856.15	92697.07
2219	743860.58	92687.26
2220	743864.97	92679.05
2221	743867.95	92672.68
2222	743873.89	92654.52
2223	743877.49	92644.88
2224	743882.94	92631.94
2225	743889.69	92616.74
2226	743896.88	92600.77
2227	743908.32	92563.71
2228	743910.25	92540.98
2229	743900.97	92513.49
2230	743887.37	92487.38
2231	743876.95	92473.18
2232	743864.33	92459.13

Обозначение характерных точек границ	Координаты, м (система координат МСК-168, зона 5)	
	X	Y
2233	743849.74	92445.39
2234	743833.50	92431.99
2235	743815.93	92418.97
2236	743797.34	92406.38
2237	743778.13	92394.30
2238	743758.81	92382.98
2239	743719.32	92361.82
2240	743682.38	92351.18
2241	743660.86	92353.71
2242	743658.44	92374.09
2243	743659.00	92381.30
2244	743659.42	92388.30
2245	743659.84	92394.66
2246	743660.40	92399.89
2247	743661.15	92403.66
2248	743661.72	92406.13
2249	743661.67	92407.57
2250	743660.51	92408.25
2251	743657.81	92408.46
2252	743653.29	92408.40
2253	743647.37	92407.98
2254	743640.70	92406.99
2255	743633.90	92405.29
2256	743627.59	92402.68
2257	743622.25	92399.13
2258	743617.75	92395.11
2259	743613.83	92391.25
2260	743610.19	92388.16
2261	743606.57	92386.48
2262	743602.75	92386.62
2263	743598.74	92388.34
2264	743594.63	92391.20
2265	743590.48	92394.76
2266	743586.39	92398.56
2267	743582.36	92402.25
2268	743578.17	92405.73
2269	743573.50	92408.99
2270	743568.10	92412.01
2271	743561.66	92414.77
2272	743553.98	92417.32

Обозначение характерных точек границ	Координаты, м (система координат МСК-168, зона 5)	
	X	Y
2273	743545.34	92419.95
2274	743536.09	92423.07
2275	743526.60	92427.04
2276	743517.25	92432.23
2277	743508.33	92438.82
2278	743499.96	92446.22
2279	743492.19	92453.61
2280	743485.06	92460.20
2281	743478.65	92465.16
2282	743472.94	92467.97
2283	743467.84	92469.02
2284	743463.18	92468.99
2285	743458.79	92468.55
2286	743454.53	92468.37
2287	743450.22	92468.93
2288	743445.78	92469.96
2289	743441.06	92471.04
2290	743435.97	92471.73
2291	743430.41	92471.57
2292	743424.30	92470.36
2293	743410.77	92475.27
2294	743385.34	92482.02
2295	743378.83	92489.77
2296	743371.69	92497.20
2297	743363.55	92503.18
2298	743354.21	92506.83
2299	743344.05	92508.27
2300	743333.54	92507.87
2301	743323.17	92505.98
2302	743313.44	92502.98
2303	743304.71	92499.17
2304	743296.83	92494.76
2305	743289.50	92489.90
2306	743282.44	92484.74
2307	743275.35	92479.44
2308	743268.06	92474.08
2309	743260.77	92468.46
2310	743253.79	92462.34
2311	743247.44	92455.41
2312	743242.01	92447.43

Обозначение характерных точек границ	Координаты, м (система координат МСК-168, зона 5)	
	X	Y
2313	743237.70	92438.22
2314	743234.13	92427.88
2315	743230.80	92416.63
2316	743227.21	92404.67
2317	743222.86	92392.20
2318	743217.36	92379.51
2319	743210.76	92367.26
2320	743203.24	92356.18
2321	743185.22	92343.63
2322	743162.09	92342.54
2323	743135.91	92342.45
2324	743124.81	92344.96
2325	743112.92	92347.59
2326	743099.73	92350.82
2327	743084.76	92355.10
2328	743067.48	92360.93
2329	743047.70	92368.64
2330	743026.33	92378.01
2331	743004.59	92388.68
2332	742983.68	92400.32
2333	742964.81	92412.57
2334	742948.87	92425.15
2335	742930.22	92456.05
2336	742905.48	92488.68
2337	742881.03	92513.98
2338	742870.05	92529.91
2339	742859.29	92544.54
2340	742848.99	92557.03
2341	742839.44	92566.90
2342	742830.99	92574.83
2343	742824.09	92581.79
2344	742819.16	92588.79
2345	742816.60	92596.79
2346	742816.38	92606.57
2347	742816.60	92618.10
2348	742814.87	92631.18
2349	742808.83	92645.55
2350	742796.11	92661.01
2351	742779.45	92690.65
2352	742730.06	92764.96

Обозначение характерных точек границ	Координаты, м (система координат МСК-168, зона 5)	
	X	Y
2353	742885.42	92886.78
2354	742846.55	92928.52
2355	742827.47	92937.08
2356	742805.22	92946.39
2357	742734.87	92970.30
2358	742710.18	92982.48
2359	742688.70	92994.93
2360	742672.37	93007.14
2361	742660.30	93018.93
2362	742650.88	93030.23
2363	742642.56	93040.95
2364	742633.74	93051.00
2365	742623.31	93060.40
2366	742611.94	93069.46
2367	742600.76	93078.58
2368	742590.38	93114.09
2369	742580.13	93142.06
2370	742570.14	93164.70
2371	742546.74	93179.10
2372	742534.55	93188.09
2373	742522.31	93197.33
2374	742510.90	93205.99
2375	742501.03	93213.43
2376	742492.59	93219.62
2377	742454.67	93230.38
2378	742429.16	93234.74
2379	742385.78	93251.25
2380	742354.24	93256.05
2381	742321.65	93261.07
2382	742291.18	93265.97
2383	742265.99	93270.45
2384	742248.45	93274.26
2385	742237.54	93277.52
2386	742231.40	93280.41
2387	742228.18	93283.16
2388	742226.05	93285.95
2389	742223.47	93288.93
2390	742220.28	93292.10
2391	742216.62	93295.43
2392	742212.67	93298.84

Обозначение характерных точек границ	Координаты, м (система координат МСК-168, зона 5)	
	X	Y
2393	742208.55	93302.30
2394	742187.57	93296.12
2395	742167.19	93289.87
2396	742148.02	93283.45
2397	742130.66	93276.81
2398	742115.70	93269.85
2399	742103.53	93262.51
2400	742093.61	93254.73
2401	742085.19	93246.51
2402	742077.48	93237.79
2403	742069.73	93228.55
2404	742061.41	93218.85
2405	742052.80	93209.14
2406	742044.41	93199.96
2407	742036.78	93191.87
2408	742030.40	93185.40
2409	742025.61	93180.79
2410	742022.00	93176.95
2411	742018.96	93172.52
2412	742015.88	93166.09
2413	742012.18	93156.29
2414	742007.34	93142.23
2415	742001.33	93125.21
2416	741994.20	93107.00
2417	741986.03	93089.40
2418	741976.87	93074.20
2419	741966.92	93062.66
2420	741956.93	93053.84
2421	741947.77	93046.24
2422	741940.32	93038.38
2423	741933.56	93016.13
2424	741932.92	92999.87
2425	741926.55	92955.05
2426	741916.41	92925.74
2427	741899.44	92891.67
2428	741877.32	92854.18
2429	741852.45	92814.93
2430	741804.18	92737.87
2431	741791.74	92714.22
2432	741769.90	92671.29

Обозначение характерных точек границ	Координаты, м (система координат МСК-168, зона 5)	
	X	Y
2433	741757.85	92642.26
2434	741748.32	92615.73
2435	741740.61	92591.43
2436	741734.03	92568.92
2437	741727.78	92546.85
2438	741721.05	92523.70
2439	741713.04	92497.91
2440	741702.92	92467.95
2441	741690.12	92432.74
2442	741674.98	92392.96
2443	741658.10	92349.76
2444	741640.06	92304.27
2445	741608.35	92242.23
2446	741590.56	92204.04
2447	741579.42	92161.20
2448	741573.39	92150.09
2449	741568.88	92138.90
2450	741566.63	92126.47
2451	741567.38	92111.65
2452	741571.53	92093.76
2453	741578.14	92073.98
2454	741585.95	92053.95
2455	741593.69	92035.32
2456	741600.08	92019.76
2457	741604.31	92008.43
2458	741607.22	92000.60
2459	741610.16	91995.05
2460	741614.42	91990.59
2461	741621.30	91985.99
2462	741631.65	91980.34
2463	741644.40	91973.82
2464	741658.00	91966.95
2465	741670.94	91960.20
2466	741681.65	91954.08
2467	741688.99	91948.92
2468	741693.44	91944.45
2469	741695.85	91940.25
2470	741697.08	91935.89
2471	741697.99	91930.95
2472	741699.20	91924.80

Обозначение характерных точек границ	Координаты, м (система координат МСК-168, зона 5)	
	X	Y
2473	741700.34	91915.99
2474	741700.79	91902.87
2475	741699.94	91883.76
2476	741697.16	91857.02
2477	741692.10	91821.98
2478	741685.40	91781.96
2479	741677.95	91741.27
2480	741670.67	91704.21
2481	741664.05	91672.12
2482	741665.22	91647.28
2483	741694.81	91612.49
2484	741704.56	91598.60
2485	741712.34	91583.93
2486	741712.57	91514.34
2487	741702.65	91479.73
2488	741694.08	91456.33
2489	741684.42	91431.51
2490	741674.02	91405.74
2491	741663.26	91379.50
2492	741451.44	91966.05
2493	741334.27	92289.65
2494	741329.92	92305.93
2495	741328.46	92311.39
2496	741321.44	92320.98
2497	741342.65	92351.96
2498	741325.06	92349.80
2499	741306.90	92347.56
2500	741299.71	92336.80
2501	741266.92	92295.44
2502	741230.34	92256.38
2503	741208.34	92237.44
2504	741157.94	92196.65
2505	741062.38	92331.12
2506	740961.66	92295.93
2507	740878.33	92261.55
2508	740563.89	92102.98
2509	740535.31	92085.74
2510	740350.71	92086.60
2511	740352.28	92145.35
2512	740326.71	92178.91

Обозначение характерных точек границ	Координаты, м (система координат МСК-168, зона 5)	
	X	Y
2513	740311.19	92184.70
2514	740256.55	92371.17
2515	740246.10	92407.62
2516	740122.88	92382.79
2517	740090.85	92602.37
2518	739988.28	92841.30
2519	739968.33	92887.76
2520	739971.13	92949.01
2521	739977.76	93055.54
2522	739975.81	93111.38
2523	739973.55	93176.01
2524	739984.52	93279.70
2525	740016.38	94120.04
2526	740018.92	94570.01
2527	739996.36	94942.70
2528	739936.75	94978.41
2529	739951.57	95021.59
2530	740048.63	95034.14
2531	740057.44	95100.41
2532	739915.56	95120.96
2533	739963.53	95412.74
2534	739877.93	95426.07
2535	739736.73	95417.20
2536	739622.09	95407.12
2537	739576.19	95403.08
2538	739406.74	95392.87
2539	739363.57	95384.32
2540	738962.66	95287.52
2541	738915.57	95276.16
2542	738540.65	95188.85
2543	738453.95	95183.41
2544	738380.20	95172.56
2545	737925.57	95066.26
2546	737765.25	95031.48
2547	737723.10	95017.55
2548	737582.94	94987.01
2549	737380.88	94929.62
2550	737316.08	94917.86
2551	737177.81	95076.47
2552	737104.01	95162.07

Обозначение характерных точек границ	Координаты, м (система координат МСК-168, зона 5)	
	X	Y
2553	737085.91	95163.37
2554	736548.98	95201.87
2555	736469.47	95207.58
2556	736320.00	95218.30
2557	735998.22	95233.54
2558	735950.30	95233.45
2559	735497.44	95272.84
2560	735406.79	95283.76
2561	735364.91	95287.74
2562	735366.07	95282.18
2563	735366.92	95277.02
2564	735367.41	95272.30
2565	735367.54	95268.07
2566	735367.26	95264.25
2567	735366.54	95260.80
2568	735365.31	95257.66
2569	735363.53	95254.76
2570	735361.18	95252.04
2571	735358.34	95249.41
2572	735355.11	95246.80
2573	735351.59	95244.13
2574	735347.91	95241.33
2575	735344.13	95238.32
2576	735340.38	95235.10
2577	735336.73	95231.69
2578	735333.28	95228.09
2579	735330.11	95224.32
2580	735327.31	95220.38
2581	735324.86	95216.23
2582	735322.76	95211.79
2583	735320.98	95207.02
2584	735319.50	95201.85
2585	735318.30	95196.28
2586	735317.24	95190.47
2587	735315.22	95185.38
2588	735312.40	95179.04
2589	735309.12	95173.32
2590	735306.63	95168.65
2591	735305.50	95166.12
2592	735302.95	95162.90

Обозначение характерных точек границ	Координаты, м (система координат МСК-168, зона 5)	
	X	Y
2593	735300.61	95159.70
2594	735292.50	95155.82
2595	735285.09	95155.07
2596	735279.26	95156.05
2597	735272.62	95156.59
2598	735267.17	95158.41
2599	735261.76	95159.00
2600	735258.46	95158.85
2601	735250.96	95160.17
2602	735243.08	95160.65
2603	735235.63	95160.73
2604	735227.42	95159.54
2605	735219.68	95156.71
2606	735212.90	95151.03
2607	735205.37	95143.24
2608	735193.29	95135.68
2609	735179.23	95126.12
2610	735176.30	95123.43
2611	735173.43	95120.80
2612	735170.69	95118.30
2613	735168.14	95116.00
2614	735165.86	95113.95
2615	735163.90	95112.13
2616	735162.21	95110.15
2617	735160.78	95107.55
2618	735159.53	95103.84
2619	735158.42	95098.57
2620	735157.43	95091.43
2621	735156.54	95082.96
2622	735155.74	95073.87
2623	735155.04	95064.88
2624	735154.43	95056.70
2625	735153.90	95049.86
2626	735153.36	95044.15
2627	735152.75	95039.18
2628	735151.97	95034.57
2629	735150.95	95029.91
2630	735149.60	95024.92
2631	735147.90	95019.71
2632	735145.82	95014.53

Обозначение характерных точек границ	Координаты, м (система координат МСК-168, зона 5)	
	X	Y
2633	735143.34	95009.59
2634	735140.44	95005.12
2635	735137.12	95001.29
2636	735133.51	94997.97
2637	735129.79	94994.98
2638	735126.09	94992.15
2639	735122.60	94989.27
2640	735119.42	94986.23
2641	735116.49	94982.98
2642	735113.72	94979.59
2643	735111.02	94976.06
2644	735108.28	94972.43
2645	735105.43	94968.71
2646	735102.57	94964.87
2647	735099.84	94960.86
2648	735097.36	94956.64
2649	735095.25	94952.16
2650	735093.62	94947.41
2651	735092.42	94942.54
2652	735091.55	94937.69
2653	735090.93	94933.05
2654	735090.47	94928.79
2655	735090.09	94925.02
2656	735089.71	94921.65
2657	735089.24	94918.54
2658	735088.60	94915.52
2659	735087.69	94912.45
2660	735086.47	94909.23
2661	735084.94	94905.95
2662	735083.18	94902.73
2663	735081.21	94899.71
2664	735079.10	94897.01
2665	735076.91	94894.72
2666	735074.71	94892.62
2667	735072.63	94890.48
2668	735070.76	94888.02
2669	735069.20	94884.99
2670	735068.03	94881.24
2671	735067.22	94876.98
2672	735066.75	94872.48

Обозначение характерных точек границ	Координаты, м (система координат МСК-168, зона 5)	
	X	Y
2673	735066.56	94868.07
2674	735066.62	94864.04
2675	735066.86	94860.60
2676	735067.18	94857.68
2677	735067.43	94855.07
2678	735067.49	94852.63
2679	735067.22	94850.17
2680	735066.52	94847.56
2681	735065.38	94844.85
2682	735063.85	94842.15
2683	735061.94	94839.53
2684	735059.68	94837.09
2685	735057.11	94834.90
2686	735054.34	94832.91
2687	735051.53	94831.02
2688	735048.76	94829.16
2689	735046.21	94827.23
2690	735043.96	94825.16
2691	735042.07	94822.88
2692	735040.55	94820.33
2693	735039.40	94817.45
2694	735038.67	94814.16
2695	735038.34	94810.45
2696	735038.36	94806.45
2697	735038.61	94802.35
2698	735039.03	94798.31
2699	735039.51	94794.51
2700	735040.05	94791.04
2701	735040.94	94787.69
2702	735042.58	94784.15
2703	735045.33	94780.11
2704	735049.59	94775.27
2705	735055.56	94769.45
2706	735062.66	94762.93
2707	735070.16	94756.12
2708	735077.31	94749.40
2709	735083.38	94743.20
2710	735087.80	94737.78
2711	735090.70	94732.98
2712	735092.44	94728.50

Обозначение характерных точек границ	Координаты, м (система координат МСК-168, зона 5)	
	X	Y
2713	735093.31	94724.05
2714	735093.66	94719.34
2715	735093.75	94714.15
2716	735093.66	94708.59
2717	735093.41	94702.84
2718	735093.03	94697.07
2719	735092.54	94691.49
2720	735091.97	94686.24
2721	735091.38	94681.32
2722	735090.83	94676.69
2723	735090.37	94672.34
2724	735090.06	94668.23
2725	735089.97	94664.32
2726	735090.17	94660.51
2727	735090.73	94656.70
2728	735091.72	94652.79
2729	735093.22	94648.68
2730	735095.24	94644.29
2731	735097.63	94639.65
2732	735100.14	94634.82
2733	735102.56	94629.88
2734	735104.66	94624.87
2735	735106.25	94619.82
2736	735107.36	94614.46
2737	735108.04	94608.53
2738	735108.33	94601.73
2739	735108.31	94593.77
2740	735108.02	94584.51
2741	735107.61	94574.47
2742	735107.19	94564.30
2743	735106.90	94554.66
2744	735106.87	94546.23
2745	735107.17	94539.46
2746	735107.65	94534.05
2747	735108.08	94529.48
2748	735108.25	94525.23
2749	735107.96	94520.80
2750	735107.01	94515.83
2751	735105.44	94510.57
2752	735103.27	94505.43

Обозначение характерных точек границ	Координаты, м (система координат МСК-168, зона 5)	
	X	Y
2753	735100.57	94500.83
2754	735097.40	94497.18
2755	735093.80	94494.74
2756	735089.86	94493.32
2757	735085.66	94492.55
2758	735081.28	94492.10
2759	735076.80	94491.62
2760	735072.28	94490.84
2761	735067.61	94489.77
2762	735062.69	94488.52
2763	735057.39	94487.19
2764	735051.58	94485.87
2765	735045.22	94484.62
2766	735038.54	94483.38
2767	735031.82	94482.04
2768	735025.37	94480.50
2769	735019.49	94478.65
2770	735014.40	94476.42
2771	735010.06	94473.93
2772	735006.34	94471.29
2773	735003.15	94468.68
2774	735000.34	94466.21
2775	734997.84	94463.99
2776	734995.62	94461.87
2777	734993.65	94459.66
2778	734991.93	94457.17
2779	734990.44	94454.20
2780	734989.18	94450.62
2781	734988.09	94446.60
2782	734987.15	94442.38
2783	734986.30	94438.20
2784	734985.51	94434.29
2785	734984.73	94430.83
2786	734983.96	94427.79
2787	734983.18	94425.06
2788	734982.35	94422.57
2789	734981.48	94420.21
2790	734980.53	94417.93
2791	734979.34	94415.69
2792	734977.75	94413.52

Обозначение характерных точек границ	Координаты, м (система координат МСК-168, зона 5)	
	X	Y
2793	734975.59	94411.42
2794	734972.69	94409.40
2795	734968.97	94407.45
2796	734964.77	94405.54
2797	734960.50	94403.57
2798	734956.58	94401.51
2799	734953.44	94399.28
2800	734951.41	94396.82
2801	734950.39	94394.10
2802	734950.22	94391.10
2803	734950.74	94387.80
2804	734951.78	94384.15
2805	734953.18	94380.18
2806	734954.90	94376.07
2807	734956.94	94372.01
2808	734959.26	94368.22
2809	734961.86	94364.91
2810	734964.71	94362.24
2811	734967.69	94360.09
2812	734970.68	94358.30
2813	734973.55	94356.70
2814	734976.17	94355.13
2815	734978.45	94353.45
2816	734980.41	94351.61
2817	734982.07	94349.61
2818	734983.49	94347.44
2819	734984.70	94345.09
2820	734985.73	94342.54
2821	734986.51	94339.79
2822	734986.96	94336.82
2823	734986.98	94333.59
2824	734986.50	94330.12
2825	734985.48	94326.39
2826	734984.05	94322.51
2827	734982.41	94318.62
2828	734980.73	94314.82
2829	734979.21	94311.26
2830	734977.99	94308.03
2831	734977.05	94305.09
2832	734976.31	94302.34

Обозначение характерных точек границ	Координаты, м (система координат МСК-168, зона 5)	
	X	Y
2833	734975.71	94299.74
2834	734975.19	94297.19
2835	734974.67	94294.63
2836	734974.19	94292.07
2837	734973.79	94289.49
2838	734973.52	94286.93
2839	734973.42	94284.37
2840	734973.52	94281.84
2841	734973.84	94279.32
2842	734974.41	94276.80
2843	734975.21	94274.29
2844	734976.28	94271.76
2845	734977.62	94269.21
2846	734979.31	94266.57
2847	734981.44	94263.74
2848	734984.08	94260.65
2849	734987.31	94257.20
2850	734991.14	94253.33
2851	734995.26	94249.03
2852	734999.31	94244.32
2853	735002.91	94239.20
2854	735005.68	94233.70
2855	735007.35	94227.86
2856	735008.07	94221.90
2857	735008.07	94216.09
2858	735007.59	94210.69
2859	735006.87	94205.96
2860	735006.11	94202.09
2861	735005.34	94198.95
2862	735004.56	94196.34
2863	735003.72	94194.05
2864	735002.84	94191.89
2865	735001.92	94189.69
2866	735000.97	94187.47
2867	735000.08	94185.29
2868	734999.30	94183.21
2869	734998.67	94181.28
2870	734998.29	94179.51
2871	734998.31	94177.65
2872	734998.92	94175.43

Обозначение характерных точек границ	Координаты, м (система координат МСК-168, зона 5)	
	X	Y
2873	735000.31	94172.55
2874	735002.68	94168.72
2875	735006.09	94163.76
2876	735010.17	94157.96
2877	735014.40	94151.71
2878	735018.27	94145.40
2879	735021.30	94139.45
2880	735023.10	94134.13
2881	735023.82	94129.41
2882	735023.73	94125.16
2883	735023.11	94121.23
2884	735022.24	94117.48
2885	735021.33	94113.79
2886	735020.48	94110.04
2887	735019.69	94106.17
2888	735019.01	94102.06
2889	735018.46	94097.63
2890	735018.07	94092.82
2891	735017.85	94087.66
2892	735017.83	94082.26
2893	735018.03	94076.68
2894	735018.44	94070.99
2895	735019.09	94065.27
2896	735019.94	94059.54
2897	735020.93	94053.79
2898	735022.01	94048.02
2899	735023.15	94042.26
2900	735025.18	94033.14
2901	735027.07	94024.09
2902	735028.71	94015.15
2903	735029.97	94006.40
2904	735030.72	93997.88
2905	735030.88	93989.65
2906	735030.56	93981.62
2907	735029.92	93973.74
2908	735029.09	93965.90
2909	735028.25	93958.02
2910	735027.54	93949.95
2911	735027.08	93941.23
2912	735026.99	93931.31

Обозначение характерных точек границ	Координаты, м (система координат МСК-168, зона 5)	
	X	Y
2913	735027.40	93919.65
2914	735028.40	93905.73
2915	735030.05	93889.32
2916	735032.04	93871.43
2917	735033.97	93853.43
2918	735035.47	93836.63
2919	735036.16	93822.40
2920	735035.76	93811.69
2921	735034.62	93803.91
2922	735033.20	93798.13
2923	735031.94	93793.38
2924	735031.32	93788.72
2925	735031.69	93783.38
2926	735032.87	93777.51
2927	735034.64	93771.39
2928	735036.71	93765.37
2929	735038.84	93759.76
2930	735040.79	93754.82
2931	735042.50	93750.45
2932	735043.95	93746.49
2933	735045.13	93742.79
2934	735045.99	93739.16
2935	735046.55	93735.50
2936	735046.84	93731.77
2937	735046.94	93727.99
2938	735046.91	93724.20
2939	735046.80	93720.37
2940	735046.93	93716.93
2941	735046.88	93713.56
2942	735046.46	93710.32
2943	735045.50	93707.30
2944	735043.82	93704.55
2945	735041.31	93702.12
2946	735038.15	93699.90
2947	735034.63	93697.79
2948	735031.01	93695.65
2949	735027.57	93693.37
2950	735024.51	93690.82
2951	735021.74	93687.97
2952	735019.11	93684.76

Обозначение характерных точек границ	Координаты, м (система координат МСК-168, зона 5)	
	X	Y
2953	735016.46	93681.13
2954	735013.63	93677.06
2955	735010.53	93672.53
2956	735007.20	93667.70
2957	735003.74	93662.76
2958	735000.28	93657.89
2959	734996.88	93653.30
2960	734993.65	93649.13
2961	734990.51	93645.37
2962	734987.40	93641.95
2963	734984.22	93638.79
2964	734980.91	93635.85
2965	734977.37	93633.07
2966	734973.59	93630.44
2967	734969.54	93627.96
2968	734965.19	93625.62
2969	734960.53	93623.44
2970	734955.57	93621.39
2971	734950.55	93619.41
2972	734945.75	93617.41
2973	734941.47	93615.31
2974	734937.97	93613.02
2975	734935.45	93610.51
2976	734933.71	93607.84
2977	734932.44	93605.13
2978	734931.36	93602.52
2979	734930.17	93600.12
2980	734928.63	93598.00
2981	734926.88	93596.03
2982	734925.11	93594.04
2983	734923.50	93591.86
2984	734922.26	93589.31
2985	734921.49	93586.28
2986	734921.03	93582.89
2987	734920.59	93579.33
2988	734919.94	93575.77
2989	734918.81	93572.42
2990	734917.01	93569.41
2991	734914.69	93566.74
2992	734912.07	93564.37

Обозначение характерных точек границ	Координаты, м (система координат МСК-168, зона 5)	
	X	Y
2993	734909.35	93562.26
2994	734906.78	93560.38
2995	734904.46	93558.70
2996	734902.23	93557.23
2997	734899.82	93556.03
2998	734896.98	93555.12
2999	734893.44	93554.55
3000	734888.99	93554.32
3001	734883.72	93554.27
3002	734877.75	93554.20
3003	734871.20	93553.93
3004	734864.22	93553.26
3005	734856.93	93552.05
3006	734849.55	93550.40
3007	734842.30	93548.48
3008	734835.39	93546.41
3009	734829.06	93544.37
3010	734823.45	93542.47
3011	734818.57	93540.71
3012	734814.32	93539.09
3013	734810.65	93537.55
3014	734807.45	93536.09
3015	734804.68	93534.65
3016	734802.25	93533.21
3017	734798.13	93530.07
3018	734796.29	93528.26
3019	734794.51	93526.23
3020	734792.82	93523.88
3021	734791.24	93521.16
3022	734789.80	93518.00
3023	734788.53	93514.32
3024	734787.44	93510.11
3025	734786.51	93505.60
3026	734785.69	93501.09
3027	734784.94	93496.86
3028	734784.20	93493.21
3029	734783.46	93490.32
3030	734782.75	93487.96
3031	734782.17	93485.77
3032	734781.76	93483.41

Обозначение характерных точек границ	Координаты, м (система координат МСК-168, зона 5)	
	X	Y
3033	734781.61	93480.54
3034	734781.75	93476.90
3035	734782.11	93472.65
3036	734782.61	93468.02
3037	734783.13	93463.27
3038	734783.59	93458.66
3039	734783.96	93454.34
3040	734784.53	93450.04
3041	734785.64	93445.43
3042	734787.66	93440.16
3043	734790.93	93433.89
3044	734795.66	93426.43
3045	734801.45	93418.29
3046	734807.75	93410.15
3047	734814.03	93402.65
3048	734819.71	93396.47
3049	734824.38	93392.09
3050	734828.07	93389.21
3051	734830.95	93387.33
3052	734833.16	93385.95
3053	734834.86	93384.59
3054	734836.19	93382.81
3055	734837.19	93380.40
3056	734837.93	93377.23
3057	734838.42	93373.16
3058	734838.70	93368.03
3059	734838.84	93361.80
3060	734838.93	93354.82
3061	734839.10	93347.49
3062	734839.47	93340.27
3063	734840.18	93333.58
3064	734841.30	93327.77
3065	734842.71	93322.92
3066	734844.29	93319.01
3067	734845.86	93316.05
3068	734847.29	93314.02
3069	734848.46	93312.80
3070	734849.37	93311.73
3071	734850.06	93310.02
3072	734850.58	93306.93

Обозначение характерных точек границ	Координаты, м (система координат МСК-168, зона 5)	
	X	Y
3073	734850.96	93301.63
3074	734851.23	93293.68
3075	734851.44	93283.78
3076	734851.61	93272.95
3077	734851.80	93262.18
3078	734852.02	93252.52
3079	734852.31	93244.73
3080	734852.68	93238.70
3081	734853.10	93234.05
3082	734853.59	93230.45
3083	734854.13	93227.51
3084	734854.76	93224.93
3085	734855.59	93222.48
3086	734856.81	93220.00
3087	734858.55	93217.30
3088	734860.98	93214.22
3089	734864.19	93210.65
3090	734867.95	93206.84
3091	734871.96	93203.12
3092	734875.91	93199.82
3093	734879.48	93197.26
3094	734882.46	93195.69
3095	734885.00	93194.98
3096	734887.30	93194.89
3097	734889.59	93195.21
3098	734892.09	93195.73
3099	734894.96	93196.24
3100	734898.10	93196.65
3101	734901.38	93196.86
3102	734904.65	93196.82
3103	734907.74	93196.43
3104	734910.55	93195.65
3105	734913.08	93194.52
3106	734915.40	93193.10
3107	734917.53	93191.45
3108	734919.54	93189.63
3109	734921.43	93187.66
3110	734923.16	93185.37
3111	734924.63	93182.51
3112	734925.76	93178.88

Обозначение характерных точек границ	Координаты, м (система координат МСК-168, зона 5)	
	X	Y
3113	734926.46	93174.26
3114	734926.69	93168.51
3115	734926.57	93162.02
3116	734926.26	93155.26
3117	734925.92	93148.71
3118	734925.72	93142.84
3119	734925.79	93138.02
3120	734926.12	93134.15
3121	734926.71	93131.04
3122	734927.52	93128.46
3123	734928.53	93126.23
3124	734929.70	93124.16
3125	734931.07	93122.16
3126	734932.61	93120.20
3127	734934.34	93118.20
3128	734936.28	93116.12
3129	734938.38	93113.92
3130	734940.56	93111.65
3131	734942.67	93109.37
3132	734944.57	93107.15
3133	734946.16	93105.05
3134	734947.31	93103.09
3135	734948.01	93101.09
3136	734948.31	93098.82
3137	734948.20	93096.05
3138	734947.74	93092.57
3139	734946.93	93088.23
3140	734945.83	93083.29
3141	734944.52	93078.09
3142	734943.05	93072.95
3143	734941.46	93068.23
3144	734939.82	93064.20
3145	734938.08	93060.79
3146	734936.19	93057.90
3147	734934.06	93055.40
3148	734931.66	93053.15
3149	734928.95	93051.07
3150	734926.15	93049.07
3151	734923.48	93047.12
3152	734921.19	93045.18

Обозначение характерных точек границ	Координаты, м (система координат МСК-168, зона 5)	
	X	Y
3153	734919.54	93043.20
3154	734918.68	93041.12
3155	734918.49	93038.77
3156	734918.81	93036.01
3157	734919.43	93032.68
3158	734920.17	93028.59
3159	734920.87	93023.65
3160	734921.54	93018.09
3161	734922.18	93012.18
3162	734922.81	93006.23
3163	734923.46	93000.49
3164	734924.13	92995.13
3165	734924.78	92989.76
3166	734925.33	92983.84
3167	734925.72	92976.82
3168	734925.89	92968.18
3169	734925.80	92957.61
3170	734925.55	92945.78
3171	734925.28	92933.59
3172	734925.10	92921.91
3173	734925.18	92911.66
3174	734925.57	92903.49
3175	734926.22	92897.12
3176	734927.00	92892.02
3177	734927.80	92887.68
3178	734928.47	92883.57
3179	734928.97	92879.28
3180	734929.44	92874.83
3181	734930.06	92870.35
3182	734931.03	92865.96
3183	734932.54	92861.78
3184	734934.73	92857.87
3185	734937.47	92854.00
3186	734940.57	92849.84
3187	734943.84	92845.09
3188	734947.09	92839.42
3189	734950.17	92832.65
3190	734953.07	92825.00
3191	734955.86	92816.83
3192	734958.59	92808.48

Обозначение характерных точек границ	Координаты, м (система координат МСК-168, зона 5)	
	X	Y
3193	734961.31	92800.30
3194	734964.05	92792.55
3195	734966.78	92785.09
3196	734969.45	92777.70
3197	734972.03	92770.14
3198	734974.44	92762.19
3199	734976.69	92753.73
3200	734978.79	92745.06
3201	734980.76	92736.59
3202	734982.67	92728.71
3203	734984.54	92721.85
3204	734986.41	92716.24
3205	734988.22	92711.57
3206	734989.95	92707.32
3207	734991.51	92703.01
3208	734992.87	92698.16
3209	734993.96	92692.43
3210	734994.72	92686.09
3211	734995.06	92679.59
3212	734994.90	92673.37
3213	734994.17	92667.89
3214	734992.83	92663.45
3215	734990.95	92659.95
3216	734988.67	92657.16
3217	734986.08	92654.84
3218	734983.32	92652.76
3219	734980.48	92650.73
3220	734977.67	92648.65
3221	734974.96	92646.49
3222	734972.44	92644.20
3223	734970.20	92641.71
3224	734968.31	92639.01
3225	734966.72	92636.12
3226	734965.43	92633.09
3227	734964.37	92629.95
3228	734963.53	92626.77
3229	734962.86	92623.59
3230	734962.48	92620.43
3231	734962.49	92617.28
3232	734963.03	92614.17

Обозначение характерных точек границ	Координаты, м (система координат МСК-168, зона 5)	
	X	Y
3233	734964.19	92611.12
3234	734966.06	92608.13
3235	734968.43	92605.27
3236	734971.08	92602.60
3237	734973.76	92600.18
3238	734976.25	92598.05
3239	734978.35	92596.26
3240	734980.04	92594.65
3241	734981.34	92593.02
3242	734982.30	92591.18
3243	734982.92	92588.94
3244	734983.24	92586.17
3245	734983.27	92583.01
3246	734982.99	92579.65
3247	734982.40	92576.31
3248	734981.50	92573.18
3249	734980.31	92570.44
3250	734978.85	92568.04
3251	734977.20	92565.95
3252	734975.44	92564.07
3253	734973.60	92562.37
3254	734971.74	92560.78
3255	734969.79	92559.25
3256	734967.65	92557.73
3257	734965.23	92556.18
3258	734962.44	92554.55
3259	734959.23	92552.84
3260	734955.72	92551.07
3261	734952.07	92549.37
3262	734948.45	92547.80
3263	734945.01	92546.46
3264	734941.89	92545.39
3265	734939.10	92544.51
3266	734936.65	92543.68
3267	734934.50	92542.79
3268	734932.67	92541.73
3269	734931.13	92540.37
3270	734929.83	92538.77
3271	734928.71	92536.98
3272	734927.71	92535.07

Обозначение характерных точек границ	Координаты, м (система координат МСК-168, зона 5)	
	X	Y
3273	734926.77	92533.09
3274	734926.32	92532.38
3275	734926.01	92531.48
3276	734926.02	92530.23
3277	734926.47	92528.43
3278	734927.54	92525.90
3279	734929.28	92522.57
3280	734931.47	92518.70
3281	734933.81	92514.68
3282	734935.98	92510.87
3283	734937.68	92507.63
3284	734938.68	92505.26
3285	734939.05	92503.59
3286	734938.95	92502.37
3287	734938.55	92501.35
3288	734937.99	92500.29
3289	734937.40	92499.01
3290	734936.73	92497.55
3291	734935.92	92496.05
3292	734934.91	92494.63
3293	734933.61	92493.41
3294	734931.98	92492.50
3295	734930.10	92491.82
3296	734928.04	92491.29
3297	734925.88	92490.82
3298	734923.72	92490.30
3299	734921.60	92489.70
3300	734919.42	92489.12
3301	734917.04	92488.73
3302	734914.31	92488.65
3303	734911.08	92489.07
3304	734907.29	92490.07
3305	734903.14	92491.57
3306	734898.92	92493.41
3307	734894.89	92495.45
3308	734891.34	92497.55
3309	734888.45	92499.58
3310	734886.00	92501.49
3311	734883.70	92503.27
3312	734881.22	92504.89

Обозначение характерных точек границ	Координаты, м (система координат МСК-168, зона 5)	
	X	Y
3313	734878.27	92506.32
3314	734874.63	92507.55
3315	734870.54	92508.56
3316	734866.31	92509.34
3317	734862.26	92509.87
3318	734858.73	92510.13
3319	734855.92	92510.13
3320	734853.54	92509.79
3321	734851.17	92509.06
3322	734848.42	92507.87
3323	734844.87	92506.18
3324	734840.21	92503.91
3325	734834.54	92501.09
3326	734828.07	92497.71
3327	734820.99	92493.82
3328	734813.51	92489.40
3329	734805.79	92484.53
3330	734797.78	92479.36
3331	734789.40	92474.10
3332	734780.56	92468.95
3333	734771.17	92464.12
3334	734761.20	92459.76
3335	734750.78	92455.79
3336	734740.07	92452.09
3337	734729.27	92448.56
3338	734718.54	92445.07
3339	734708.08	92441.54
3340	734698.20	92438.08
3341	734689.19	92434.87
3342	734681.39	92432.04
3343	734675.09	92429.76
3344	734670.47	92428.12
3345	734666.96	92426.93
3346	734663.85	92425.94
3347	734660.43	92424.90
3348	734655.99	92423.57
3349	734650.03	92421.74
3350	734621.57	92441.47
3351	734597.79	92446.23
3352	734570.85	92449.68

Обозначение характерных точек границ	Координаты, м (система координат МСК-168, зона 5)	
	X	Y
3353	734519.80	92442.45
3354	734485.70	92448.48
3355	734482.70	92459.61
3356	734473.03	92480.46
3357	734465.41	92482.63
3358	734451.93	92475.79
3359	734433.99	92456.23
3360	734418.71	92433.04
3361	734400.94	92409.74
3362	734378.53	92377.48
3363	734362.66	92368.02
3364	734326.28	92368.94
3365	734273.43	92374.15
3366	734248.31	92375.55
3367	734221.94	92376.90
3368	734204.05	92384.89
3369	734167.84	92382.06
3370	734112.70	92382.16
3371	734084.48	92397.20
3372	734078.88	92410.72
3373	734066.59	92433.96
3374	734054.95	92442.22
3375	734026.90	92453.51
3376	734017.77	92461.87
3377	734004.40	92481.31
3378	733994.76	92500.93
3379	733983.51	92500.43
3380	733969.86	92497.32
3381	733948.55	92497.65
3382	733929.46	92504.33
3383	733872.69	92541.90
3384	733868.51	92551.73
3385	733867.75	92569.22
3386	733859.97	92575.13
3387	733843.44	92580.68
3388	733835.72	92585.34
3389	733824.90	92603.65
3390	733806.14	92631.62
3391	733789.78	92662.19
3392	733742.47	92712.69

Обозначение характерных точек границ	Координаты, м (система координат МСК-168, зона 5)	
	X	Y
3393	733732.52	92711.01
3394	733718.98	92705.41
3395	733670.83	92692.71
3396	733626.47	92673.98
3397	733589.71	92644.04
3398	733569.41	92643.15
3399	733544.39	92648.24
3400	733522.53	92662.35
3401	733463.58	92694.32
3402	733440.40	92718.97
3403	733412.24	92735.45
3404	733402.67	92751.84
3405	733412.12	92778.82
3406	733411.63	92790.29
3407	733411.31	92797.40
3408	733403.63	92817.34
3409	733384.98	92837.68
3410	733361.53	92859.21
3411	733339.61	92891.70
3412	733330.00	92892.99
3413	733317.25	92903.70
3414	733296.62	92933.29
3415	733283.98	92946.29
3416	733267.66	92952.74
3417	733246.39	92970.93
3418	733220.72	92995.43
3419	733201.10	93015.07
3420	733191.84	93031.38
3421	733189.91	93044.62
3422	733190.38	93057.26
3423	733189.69	93065.09
3424	733163.12	93094.99
3425	733126.26	93126.50
3426	733109.25	93148.29
3427	733101.69	93157.52
3428	733096.37	93169.57
3429	733095.90	93204.04
3430	733093.52	93219.29
3431	733084.44	93231.87
3432	733070.81	93246.99

Обозначение характерных точек границ	Координаты, м (система координат МСК-168, зона 5)	
	X	Y
3433	733060.38	93274.52
3434	733053.95	93290.29
3435	733043.93	93306.53
3436	733022.16	93327.18
3437	733005.01	93343.37
3438	732991.48	93349.90
3439	732985.30	93345.46
3440	732978.53	93331.66
3441	732973.83	93321.40
3442	732966.62	93317.89
3443	732954.43	93327.18
3444	732953.08	93335.70
3445	732952.37	93346.47
3446	732947.26	93351.16
3447	732936.06	93349.19
3448	732924.45	93339.37
3449	732915.21	93337.73
3450	732909.42	93346.57
3451	732909.60	93365.23
3452	732911.83	93381.51
3453	732917.18	93399.65
3454	732930.47	93409.81
3455	732939.25	93422.22
3456	732940.34	93436.75
3457	732936.82	93449.84
3458	732909.26	93479.80
3459	732888.18	93501.70
3460	732873.03	93517.24
3461	732858.24	93535.49
3462	732850.86	93552.84
3463	732825.50	93577.26
3464	732813.33	93591.94
3465	732804.30	93607.74
3466	732797.86	93625.87
3467	732784.87	93642.48
3468	732771.00	93656.60
3469	732767.28	93668.95
3470	732763.80	93686.71
3471	732758.30	93706.10
3472	732748.26	93722.35

Обозначение характерных точек границ	Координаты, м (система координат МСК-168, зона 5)	
	X	Y
3473	732734.62	93736.73
3474	732722.08	93754.11
3475	732713.85	93768.47
3476	732707.59	93777.04
3477	732695.47	93784.85
3478	732685.11	93785.87
3479	732668.13	93782.30
3480	732665.08	93780.45
3481	732657.40	93775.77
3482	732647.99	93775.70
3483	732640.64	93783.78
3484	732633.50	93794.18
3485	732634.46	93802.91
3486	732633.93	93815.26
3487	732637.34	93821.09
3488	732644.74	93827.76
3489	732652.62	93831.12
3490	732664.94	93836.34
3491	732666.40	93836.98
3492	732681.61	93841.33
3493	732691.68	93849.77
3494	732699.05	93864.26
3495	732698.55	93875.91
3496	732696.65	93891.21
3497	732688.01	93905.60
3498	732677.87	93912.54
3499	732668.66	93912.14
3500	732664.73	93908.90
3501	732661.55	93906.29
3502	732647.63	93892.10
3503	732624.19	93885.40
3504	732607.65	93888.68
3505	732602.05	93894.46
3506	732599.92	93905.08
3507	732608.73	93919.66
3508	732618.28	93933.63
3509	732621.72	93953.39
3510	732622.19	93976.84
3511	732620.57	93996.23
3512	732613.71	94018.07

Обозначение характерных точек границ	Координаты, м (система координат МСК-168, зона 5)	
	X	Y
3513	732605.76	94040.93
3514	732594.31	94055.88
3515	732557.10	94075.90
3516	732532.36	94111.17
3517	732508.39	94129.43
3518	732476.00	94180.60
3519	732459.53	94203.85
3520	732445.29	94210.98
3521	732419.68	94212.95
3522	732365.15	94204.38
3523	732353.13	94196.15
3524	732350.48	94185.98
3525	732357.90	94175.46
3526	732369.05	94168.23
3527	732383.94	94163.45
3528	732400.43	94157.99
3529	732405.61	94148.71
3530	732406.34	94140.08
3531	732403.85	94127.88
3532	732398.05	94123.88
3533	732383.94	94127.87
3534	732371.44	94128.82
3535	732365.75	94127.12
3536	732361.49	94120.10
3537	732361.05	94097.17
3538	732365.81	94082.26
3539	732371.94	94074.62
3540	732372.81	94064.01
3541	732369.58	94058.53
3542	732361.49	94057.32
3543	732348.86	94063.72
3544	732332.44	94067.65
3545	732310.03	94067.43
3546	732295.56	94062.19
3547	732280.12	94061.51
3548	732272.51	94066.06
3549	732270.49	94074.04
3550	732273.50	94082.22
3551	732279.77	94087.77
3552	732298.32	94096.71

Обозначение характерных точек границ	Координаты, м (система координат МСК-168, зона 5)	
	X	Y
3553	732325.20	94108.12
3554	732332.71	94114.83
3555	732332.41	94121.77
3556	732324.38	94128.38
3557	732300.22	94132.73
3558	732286.51	94128.27
3559	732266.06	94118.13
3560	732254.61	94109.04
3561	732243.67	94095.70
3562	732237.62	94095.76
3563	732229.44	94104.79
3564	732221.57	94129.77
3565	732220.60	94166.01
3566	732217.33	94184.82
3567	732208.91	94191.95
3568	732197.05	94194.04
3569	732186.43	94191.30
3570	732173.27	94185.05
3571	732160.72	94171.05
3572	732149.54	94154.34
3573	732137.95	94124.37
3574	732129.70	94113.24
3575	732117.41	94103.98
3576	732105.64	94102.46
3577	732096.17	94106.32
3578	732093.19	94118.38
3579	732095.18	94129.01
3580	732097.90	94141.42
3581	732098.88	94155.23
3582	732090.92	94162.96
3583	732080.69	94162.54
3584	732067.72	94155.57
3585	732030.61	94155.51
3586	731766.94	94256.91
3587	731702.80	94282.58
3588	731711.02	94303.98
3589	731746.61	94292.99
3590	731779.38	94290.02
3591	731911.48	94295.04
3592	731940.40	94311.95

Обозначение характерных точек границ	Координаты, м (система координат МСК-168, зона 5)	
	X	Y
3593	731955.29	94319.86
3594	732011.12	94333.99
3595	731961.19	94436.59
3596	731916.71	94401.50
3597	731882.80	94488.89
3598	731866.68	94520.91
3599	731849.38	94541.41
3600	731823.18	94564.50
3601	731779.80	94531.07
3602	731777.51	94524.60
3603	731782.70	94522.08
3604	731786.74	94517.43
3605	731789.80	94509.20
3606	731787.47	94497.97
3607	731782.16	94487.81
3608	731770.96	94470.16
3609	731807.79	94459.22
3610	731777.86	94421.33
3611	731747.42	94356.85
3612	731747.66	94297.28
3613	731736.72	94300.62
3614	731683.85	94320.28
3615	731683.47	94334.28
3616	731669.64	94339.09
3617	731667.96	94375.47
3618	731671.96	94382.85
3619	731672.92	94463.84
3620	731673.00	94469.13
3621	731667.55	94471.90
3622	731657.03	94469.75
3623	731651.14	94461.08
3624	731646.38	94427.14
3625	731643.50	94335.21
3626	731634.00	94334.50
3627	731627.19	94337.00
3628	731394.24	94387.23
3629	731293.54	94421.52
3630	731143.19	94485.10
3631	731023.44	94513.80
3632	730935.87	94541.12

Обозначение характерных точек границ	Координаты, м (система координат МСК-168, зона 5)	
	X	Y
3633	730713.22	94618.68
3634	730699.05	94621.83
3635	730685.47	94633.10
3636	730669.79	94646.54
3637	730674.21	94649.08
3638	730686.53	94649.41
3639	730693.48	94650.71
3640	730710.64	94665.87
3641	730740.47	94695.36
3642	730826.60	94777.77
3643	730829.03	94781.12
3644	730846.36	94797.66
3645	730848.06	94797.99
3646	730867.64	94817.19
3647	730867.94	94818.86
3648	730882.40	94835.38
3649	730890.88	94837.06
3650	730898.24	94842.45
3651	730970.41	94905.98
3652	731090.76	95033.91
3653	731089.52	95034.75
3654	731038.82	95069.36
3655	730945.05	95159.88
3656	730698.46	95355.62
3657	730528.24	95501.07
3658	730217.48	95684.59
3659	730048.91	95792.29
3660	730001.86	95750.87
3661	729960.57	95722.32
3662	729912.34	95671.30
3663	729884.34	95626.00
3664	729843.33	95591.09
3665	729780.40	95552.07
3666	729668.90	95506.29
3667	729619.16	95489.88
3668	729555.38	95471.38
3669	729528.32	95440.23
3670	729504.92	95434.51
3671	729427.59	95437.40
3672	729350.47	95434.04

Обозначение характерных точек границ	Координаты, м (система координат МСК-168, зона 5)	
	X	Y
3673	729297.22	95426.95
3674	729264.78	95411.36
3675	729223.62	95379.66
3676	729162.91	95325.01
3677	729122.17	95283.80
3678	729102.95	95254.60
3679	729057.28	95254.16
3680	729032.61	95240.51
3681	728944.80	95154.87
3682	728834.68	95070.88
3683	728741.72	94990.18
3684	728693.65	94958.34
3685	728639.12	94960.93
3686	728616.58	94967.43
3687	728638.75	95025.23
3688	728658.36	95087.98
3689	728656.43	95132.40
3690	728632.30	95173.42
3691	728573.09	95227.68
3692	728537.82	95253.01
3693	728516.70	95264.51
3694	728581.14	95346.45
3695	728377.32	95504.58
3696	728305.18	95569.92
3697	728279.57	95530.34
3698	728252.39	95511.46
3699	728170.57	95601.26
3700	728044.76	95619.60
3701	728007.86	95623.84
3702	727918.62	95629.77
3703	727774.62	95735.93
3704	727708.67	95785.60
3705	727628.42	95871.02
3706	727527.66	95966.81
3707	727449.65	96116.19
3708	727402.99	96179.27
3709	727342.72	96295.61
3710	727292.10	96363.54
3711	727258.02	96397.12
3712	727173.31	96441.01

Обозначение характерных точек границ	Координаты, м (система координат МСК-168, зона 5)	
	X	Y
3713	727063.12	96493.82
3714	726884.61	96559.93
3715	726692.88	96728.15
3716	726490.02	96900.09
3717	726485.13	96903.61
3718	726270.49	97065.39
3719	725937.06	97232.45
3720	725557.40	97366.19
3721	725282.86	97448.16
3722	724867.93	97470.15
3723	724553.97	97448.98
3724	724369.31	97483.52
3725	724211.82	97499.20
3726	724118.19	97488.87
3727	723891.50	97422.65
3728	723556.54	97279.08
3729	723373.33	97130.07
3730	723225.91	97032.59
3731	723005.40	96981.59
3732	722752.40	96929.18
3733	722570.64	96965.16
3734	722509.28	96937.41
3735	722236.05	96803.82
3736	721979.91	96708.62
3737	721781.59	96636.01
3738	721583.51	96616.09
3739	721418.90	96660.36
3740	721261.62	96766.43
3741	721162.94	96877.55
3742	721094.94	96973.71
3743	721088.06	97131.48
3744	721136.37	97315.50
3745	721189.23	97509.75
3746	721217.71	97631.43
3747	721308.33	97734.48
3748	721387.66	97838.30
3749	721450.81	97911.30
3750	721527.91	97979.90
3751	721713.23	98034.39
3752	721812.11	98062.52

Обозначение характерных точек границ	Координаты, м (система координат МСК-168, зона 5)	
	X	Y
3753	721884.56	98065.68
3754	721934.46	98040.26
3755	721976.76	98017.00
3756	722032.43	98003.12
3757	722082.60	98029.13
3758	722113.22	98073.12
3759	722136.79	98135.62
3760	722137.42	98236.01
3761	722072.23	98382.47
3762	722002.44	98491.09
3763	721846.78	98617.29
3764	721614.24	98698.76
3765	721425.47	98752.01
3766	721318.05	98833.91
3767	721276.33	98901.09
3768	721200.40	99064.65
3769	721127.93	99205.77
3770	721002.85	99319.51
3771	720867.08	99391.39
3772	720729.25	99424.28
3773	720464.80	99434.09
3774	719938.49	99422.49
3775	719939.79	99507.85
3776	717459.54	99596.90
3777	716414.86	99937.85
3778	716542.35	100507.18
3779	716649.50	100883.97
3780	716386.80	101083.67
3781	715533.08	101465.01
3782	714878.25	101991.97
3783	714895.98	102130.98
3784	714915.95	102189.65
3785	714939.61	102220.84
3786	714968.01	102258.52
3787	715025.14	102268.54
3788	715100.44	102291.93
3789	715161.58	102295.84
3790	715205.14	102330.41
3791	715245.09	102389.95
3792	715260.99	102456.00

Обозначение характерных точек границ	Координаты, м (система координат МСК-168, зона 5)	
	X	Y
3793	715265.05	102506.43
3794	715261.67	102584.21
3795	715210.76	102690.07
3796	715174.53	102746.30
3797	715096.48	102814.54
3798	715039.79	102852.28
3799	714984.83	102878.79
3800	714928.19	102886.37
3801	714843.48	102877.67
3802	714748.94	102864.76
3803	714631.97	102849.62
3804	714515.82	102844.57
3805	714437.85	102824.84
3806	714375.04	102773.10
3807	714311.72	102732.65
3808	714288.71	102686.40
3809	714247.86	102682.92
3810	714200.72	102678.89
3811	714199.24	102678.91
3812	714194.44	102678.37
3813	714175.83	102676.77
3814	714152.17	102674.74
3815	714079.27	102668.49
3816	713687.16	102593.23
3817	713380.34	102534.38
3818	711939.54	101522.22
3819	711863.87	101521.00
3820	710362.79	101496.69
3821	708482.31	101391.93
3822	708456.06	101357.67
3823	708454.75	101355.97
3824	708434.22	101329.18
3825	708303.63	101158.77
3826	708253.73	101093.65
3827	708216.28	101044.75
3828	707896.21	100627.06
3829	707707.94	100492.80
3830	707436.13	100300.90
3831	706465.68	99982.05
3832	706373.66	99951.81

Обозначение характерных точек границ	Координаты, м (система координат МСК-168, зона 5)	
	X	Y
3833	706230.41	99904.73
3834	706178.10	99887.55
3835	705941.90	99809.94
3836	705779.35	99756.52
3837	704811.32	99438.49
3838	704390.06	99259.13
3839	704290.39	99216.72
3840	702916.20	98847.66
3841	702638.66	98352.16
3842	702280.85	98485.54
3843	700869.43	99011.75
3844	700631.86	99727.87
3845	699968.13	100345.33
3846	699855.92	100105.02
3847	699772.32	99928.48
3848	699733.06	99810.53
3849	699703.86	99722.80
3850	699672.84	99629.57
3851	699649.48	99638.50
3852	699376.81	99782.40
3853	699357.78	99792.35
3854	699300.26	99822.04
3855	699291.94	99826.29
3856	699144.54	99900.10
3857	698949.56	99895.95
3858	698193.94	99880.03
3859	697651.35	99580.93
3860	697057.18	99749.27
3861	696740.31	99237.02
3862	696081.60	98845.21
3863	696095.64	99674.96
3864	695927.17	100469.91
3865	695814.04	100989.37
3866	695534.00	101370.43
3867	695489.35	101421.99
3868	695184.04	101597.18
3869	695134.81	101627.46
3870	694915.92	101756.23
3871	694864.31	101772.35
3872	694852.41	101844.48

Обозначение характерных точек границ	Координаты, м (система координат МСК-168, зона 5)	
	X	Y
3873	694840.79	101881.55
3874	694830.78	101909.92
3875	694815.89	101935.58
3876	694814.91	101958.08
3877	694812.94	101974.27
3878	694802.03	101995.10
3879	694801.97	102025.15
3880	694794.09	102062.38
3881	694782.24	102104.45
3882	694781.37	102153.26
3883	694771.38	102181.63
3884	694756.98	102224.85
3885	694750.78	102280.94
3886	694744.09	102319.47
3887	694730.40	102346.43
3888	694710.34	102375.63
3889	694686.64	102430.96
3890	694667.50	102467.70
3891	694621.83	102567.17
3892	694589.98	102637.18
3893	694577.71	102689.24
3894	694568.25	102762.73
3895	694555.86	102874.91
3896	694548.26	102992.32
3897	694560.12	103065.47
3898	694559.75	103131.84
3899	694550.19	103179.02
3900	694530.24	103292.12
3901	694527.36	103358.38
3902	694508.12	103397.62
3903	694467.56	103437.20
3904	694393.74	103492.86
3905	694309.74	103551.84
3906	694269.62	103581.40
3907	694221.12	103630.66
3908	694213.79	103655.38
3909	694199.71	103691.09
3910	694136.83	103691.79
3911	693884.72	103685.51
3912	693710.45	103674.10

Обозначение характерных точек границ	Координаты, м (система координат МСК-168, зона 5)	
	X	Y
3913	693486.22	103682.02
3914	693098.10	103719.60
3915	692926.00	103747.99
3916	692762.54	103795.68
3917	692213.13	103899.15
3918	691898.55	103899.38
3919	691880.89	103805.05
3920	691900.57	103151.23
3921	691918.22	102585.95
3922	691907.67	102272.33
3923	691902.54	102106.76
3924	691867.59	101434.80
3925	691843.16	100793.95
3926	691821.79	100531.96
3927	691808.62	100462.42
3928	691812.87	100379.71
3929	691822.13	100339.98
3930	691833.61	100306.59
3931	691868.50	100254.17
3932	691884.34	100207.18
3933	691886.35	100160.85
3934	691881.60	100096.66
3935	691863.74	100045.70
3936	691821.39	99981.13
3937	691769.99	99922.45
3938	691721.10	99892.73
3939	691648.25	99865.73
3940	691536.01	99850.82
3941	691429.53	99847.46
3942	691346.89	99843.87
3943	691264.95	99824.01
3944	691154.00	99779.05
3945	691065.86	99728.81
3946	690930.74	99691.58
3947	690822.30	99646.73
3948	690730.03	99605.09
3949	690627.95	99586.87
3950	690563.06	99579.02
3951	690506.06	99591.61
3952	690437.80	99632.55

Обозначение характерных точек границ	Координаты, м (система координат МСК-168, зона 5)	
	X	Y
3953	690405.03	99665.01
3954	690356.05	99753.21
3955	690319.15	99851.98
3956	690286.98	99928.37
3957	690251.92	99984.56
3958	690216.54	100019.40
3959	690173.27	100062.69
3960	690091.67	100093.03
3961	690011.70	100114.65
3962	689914.04	100110.42
3963	689803.42	100057.95
3964	689689.69	100019.13
3965	689586.58	99966.98
3966	689499.15	99929.32
3967	689428.86	99872.32
3968	689321.66	99827.53
3969	689267.28	99808.87
3970	689198.36	99807.12
3971	689168.86	99822.15
3972	689104.57	99858.26
3973	689069.03	99896.87
3974	689012.24	99962.15
3975	688974.96	99983.12
3976	688888.57	100008.23
3977	688831.80	100015.80
3978	688714.65	100027.02
3979	688569.45	100019.47
3980	688424.27	100011.92
3981	688372.66	100015.95
3982	688300.91	100050.48
3983	688167.00	100129.98
3984	688019.26	100239.00
3985	687911.59	100320.90
3986	687783.07	100362.99
3987	687622.81	100384.90
3988	687399.94	100375.23
3989	687332.54	100367.29
3990	687226.22	100331.32
3991	687134.87	100268.40
3992	687040.24	100165.18

Обозначение характерных точек границ	Координаты, м (система координат МСК-168, зона 5)	
	X	Y
3993	686938.81	100045.35
3994	686796.06	99923.75
3995	686629.14	99809.87
3996	686525.59	99738.89
3997	686426.78	99703.23
3998	686323.45	99713.82
3999	686253.96	99741.76
4000	686159.63	99762.41
4001	686054.31	99759.10
4002	685912.06	99739.10
4003	685690.63	99720.70
4004	685431.06	99684.29
4005	685325.91	99677.20
4006	685248.00	99678.86
4007	685203.32	99695.79
4008	685142.08	99747.22
4009	684997.48	99839.05
4010	684884.39	99928.48
4011	684826.91	100008.99
4012	684752.31	100078.71
4013	684690.26	100120.04
4014	684648.15	100135.82
4015	684562.83	100134.64
4016	684458.10	100117.52
4017	684410.87	100077.74
4018	684335.40	99993.98
4019	684265.22	99904.15
4020	684223.55	99823.11
4021	684206.54	99751.93
4022	684207.90	99662.70
4023	684214.16	99518.32
4024	684246.50	99235.48
4025	684265.73	99139.48
4026	684300.00	99015.19
4027	684337.09	98912.40
4028	684471.72	98732.09
4029	684543.85	98632.09
4030	684622.52	98526.07
4031	684657.38	98445.84
4032	684673.19	98371.05

Обозначение характерных точек границ	Координаты, м (система координат МСК-168, зона 5)	
	X	Y
4033	684673.45	98277.99
4034	684655.63	98196.73
4035	684599.07	98053.42
4036	684559.68	97919.65
4037	684510.52	97808.09
4038	684463.71	97758.27
4039	684424.26	97712.54
4040	684352.45	97660.37
4041	684244.95	97620.49
4042	684125.84	97587.66
4043	684066.07	97576.27
4044	684015.73	97579.11
4045	683970.83	97572.15
4046	683907.80	97607.14
4047	683858.77	97637.71
4048	683833.97	97659.28
4049	683792.52	97717.85
4050	683751.00	97777.68
4051	683712.65	97851.48
4052	683679.69	97916.71
4053	683642.86	97984.29
4054	683605.37	98038.01
4055	683566.75	98089.16
4056	683538.10	98113.07
4057	683515.93	98132.23
4058	683493.42	98158.93
4059	683466.29	98176.62
4060	683438.12	98189.23
4061	683423.69	98377.26
4062	683438.03	98423.17
4063	683449.91	98467.70
4064	683438.25	98510.57
4065	683414.57	98527.79
4066	683411.10	98547.88
4067	683402.12	98575.49
4068	683400.05	98593.46
4069	683391.55	98610.34
4070	683383.96	98635.85
4071	683379.43	98660.62
4072	683379.70	98673.05

Обозначение характерных точек границ	Координаты, м (система координат МСК-168, зона 5)	
	X	Y
4073	683376.47	98680.58
4074	683375.28	98683.32
4075	683373.58	98722.22
4076	683374.84	98751.21
4077	683390.20	98802.18
4078	683387.35	98799.50
4079	683374.64	98793.83
4080	683369.48	98793.62
4081	683369.57	98811.26
4082	683371.13	98825.09
4083	683379.88	98842.22
4084	683389.76	98863.27
4085	683396.98	98876.03
4086	683409.92	98896.33
4087	683429.69	98920.39
4088	683431.68	98946.10
4089	683450.86	98995.99
4090	683484.63	99027.64
4091	683506.82	99066.34
4092	683519.41	99094.54
4093	683527.58	99137.66
4094	683530.91	99205.72
4095	683529.49	99238.36
4096	683536.85	99300.31
4097	683551.07	99348.73
4098	683579.63	99385.17
4099	683619.62	99418.35
4100	683666.04	99448.03
4101	683711.43	99472.64
4102	683753.11	99495.83
4103	683761.06	99515.04
4104	683751.64	99529.72
4105	683744.06	99530.65
4106	683684.03	99496.60
4107	683634.93	99470.59
4108	683578.43	99441.72
4109	683520.79	99410.29
4110	683488.53	99343.49
4111	683479.16	99299.07
4112	683445.64	99261.14

Обозначение характерных точек границ	Координаты, м (система координат МСК-168, зона 5)	
	X	Y
4113	683394.53	99223.71
4114	683350.51	99196.64
4115	683300.00	99174.33
4116	683260.39	99161.30
4117	683226.56	99159.83
4118	683167.60	99158.54
4119	683118.23	99167.71
4120	683078.52	99186.11
4121	683026.93	99246.76
4122	682972.61	99312.32
4123	682929.96	99369.59
4124	682872.20	99427.45
4125	682817.83	99465.35
4126	682760.90	99504.38
4127	682724.18	99540.52
4128	682690.23	99570.50
4129	682662.23	99608.27
4130	682646.87	99644.09
4131	682635.28	99707.76
4132	682450.69	99626.72
4133	681579.58	99202.76
4134	680769.46	99099.66
4135	680623.73	98696.07
4136	680504.73	98628.54
4137	680274.97	98509.95
4138	680228.85	98480.30
4139	680124.26	98416.07
4140	679918.79	98297.48
4141	679630.56	98136.07
4142	679535.03	98080.07
4143	679452.68	98030.66
4144	679001.38	97795.13
4145	679265.03	97523.59
4146	679375.35	95693.35
4147	678238.13	95155.58
4148	678272.43	95101.50
4149	678306.36	95071.53
4150	678334.53	95029.99
4151	678329.13	94980.70
4152	678345.04	94932.34

Обозначение характерных точек границ	Координаты, м (система координат МСК-168, зона 5)	
	X	Y
4153	678341.93	94917.11
4154	678332.12	94911.66
4155	678310.82	94910.73
4156	678298.39	94907.67
4157	678286.14	94900.86
4158	678284.12	94889.46
4159	678292.24	94875.97
4160	678320.73	94855.82
4161	678342.47	94846.70
4162	678362.20	94826.17
4163	678374.24	94809.08
4164	678402.83	94786.43
4165	678490.34	94737.39
4166	678524.66	94727.56
4167	678550.38	94713.59
4168	678560.40	94685.08
4169	678560.57	94652.39
4170	678563.88	94604.74
4171	678556.03	94554.09
4172	678529.22	94506.39
4173	678505.85	94466.39
4174	678471.90	94438.51
4175	678429.72	94397.69
4176	678412.83	94352.94
4177	678408.69	94303.71
4178	678410.26	94238.37
4179	678412.11	94195.68
4180	678438.91	94156.60
4181	678465.06	94132.58
4182	678519.55	94121.10
4183	678559.64	94122.84
4184	678610.97	94126.33
4185	678669.22	94143.94
4186	678719.74	94166.25
4187	678779.78	94200.30
4188	678845.11	94228.28
4189	678918.07	94254.09
4190	678988.35	94254.61
4191	679051.06	94256.08
4192	679137.70	94256.05

Обозначение характерных точек границ	Координаты, м (система координат МСК-168, зона 5)	
	X	Y
4193	679186.84	94194.04
4194	679215.11	94149.98
4195	679224.32	94140.32
4196	679245.74	94138.73
4197	679299.95	94162.46
4198	679326.97	94176.21
4199	679355.79	94177.46
4200	679371.43	94164.30
4201	679387.34	94144.87
4202	679393.56	94110.10
4203	679399.10	94076.20
4204	679417.08	94066.92
4205	679482.62	94032.03
4206	679484.32	94022.03
4207	679497.39	94010.02
4208	679510.03	93979.12
4209	679510.79	93961.56
4210	679503.16	93934.81
4211	679494.12	93911.78
4212	679474.93	93890.82
4213	679449.27	93874.61
4214	679420.61	93869.60
4215	679403.01	93870.10
4216	679394.46	93864.69
4217	679384.97	93851.71
4218	679375.00	93850.02
4219	679362.36	93851.99
4220	679330.38	93865.69
4221	679304.06	93864.55
4222	679293.17	93855.27
4223	679290.45	93831.26
4224	679380.27	93612.54
4225	679293.14	93566.00
4226	679238.17	93530.91
4227	679131.04	93453.32
4228	679057.37	93385.98
4229	678888.08	93236.52
4230	678788.58	93156.74
4231	678747.17	93127.27
4232	678714.64	93124.61

Обозначение характерных точек границ	Координаты, м (система координат МСК-168, зона 5)	
	X	Y
4233	678689.63	93122.27
4234	678622.29	93140.73
4235	678509.17	93172.30
4236	678520.18	93208.00
4237	678496.27	93238.41
4238	678445.60	93277.72
4239	678431.48	93284.65
4240	678376.35	93282.27
4241	678333.85	93277.91
4242	678286.89	93260.78
4243	678184.72	93213.59
4244	678253.99	93123.50
4245	678279.39	93090.48
4246	678345.71	93004.23
4247	678817.68	92593.27
4248	678870.16	92526.09
4249	678927.78	92469.70
4250	678968.31	92431.36
4251	679014.44	92379.49
4252	679035.09	92347.50
4253	679049.77	92347.84
4254	679067.67	92358.60
4255	679095.06	92396.73
4256	679113.19	92424.19
4257	679146.74	92480.15
4258	679164.89	92503.95
4259	679201.26	92555.75
4260	679223.70	92598.50
4261	679268.22	92659.33
4262	679290.47	92695.80
4263	679310.73	92720.12
4264	679345.26	92728.28
4265	679361.55	92712.11
4266	679373.80	92687.84
4267	679376.80	92666.55
4268	679402.90	92642.54
4269	679411.01	92594.90
4270	679288.87	92326.23
4271	679204.59	92158.44
4272	679206.61	92140.99

Обозначение характерных точек границ	Координаты, м (система координат МСК-168, зона 5)	
	X	Y
4273	679212.05	92131.20
4274	679227.61	92119.35
4275	679235.55	92109.67
4276	679236.20	92094.67
4277	679191.02	92008.76
4278	679114.09	91845.05
4279	678875.62	91502.70
4280	678838.39	91464.74
4281	678826.63	91446.70
4282	678816.18	91427.45
4283	678816.89	91411.19
4284	678943.05	91219.95
4285	678920.46	91191.41
4286	678857.71	91134.81
4287	678835.11	91106.27
4288	678802.52	91077.30
4289	678747.81	91037.33
4290	678784.38	91003.84
4291	678796.13	90993.07
4292	678796.67	90980.57
4293	678791.00	90966.54
4294	678760.74	90941.42
4295	678735.33	90920.28
4296	678686.50	90860.53
4297	678702.45	90839.91
4298	678726.01	90817.13
4299	678733.50	90788.64
4300	678720.88	90761.78
4301	678708.42	90759.99
4302	678699.08	90774.11
4303	678688.24	90791.69
4304	678680.40	90798.87
4305	678667.83	90799.57
4306	678656.57	90799.08
4307	678644.42	90789.79
4308	678576.50	90736.73
4309	678648.47	90609.54
4310	678646.29	90573.12
4311	678632.67	90539.95
4312	678611.78	90501.46

Обозначение характерных точек границ	Координаты, м (система координат МСК-168, зона 5)	
	X	Y
4313	678563.61	90455.52
4314	678550.54	90438.66
4315	678543.57	90425.83
4316	678544.17	90412.07
4317	678544.98	90393.32
4318	678576.98	90378.41
4319	678610.23	90363.56
4320	678613.43	90347.42
4321	678614.24	90328.66
4322	678597.27	90315.39
4323	678578.54	90313.33
4324	678560.53	90323.83
4325	678545.40	90325.67
4326	678531.64	90325.08
4327	678455.34	90291.70
4328	678477.08	90194.92
4329	678490.19	90152.89
4330	678493.33	90109.17
4331	678495.01	90070.40
4332	678493.87	90039.04
4333	678485.21	89978.51
4334	678477.96	89943.12
4335	678457.43	89867.06
4336	678447.89	89826.55
4337	678446.48	89801.42
4338	678449.14	89768.97
4339	678462.79	89743.25
4340	678478.40	89701.33
4341	678484.27	89681.53
4342	678485.20	89660.27
4343	678477.68	89631.12
4344	678464.56	89615.53
4345	678448.24	89587.25
4346	678449.26	89563.49
4347	678453.44	89524.83
4348	678462.89	89506.56
4349	678476.94	89494.48
4350	678492.82	89501.83
4351	678508.69	89520.11
4352	678507.40	89540.84

Обозначение характерных точек границ	Координаты, м (система координат МСК-168, зона 5)	
	X	Y
4353	678503.66	89568.88
4354	678497.46	89588.37
4355	678499.87	89607.88
4356	678523.07	89624.97
4357	678540.21	89629.89
4358	678565.84	89645.76
4359	678574.35	89675.06
4360	678571.83	89698.20
4361	678564.42	89720.13
4362	678563.14	89737.21
4363	678566.78	89757.91
4364	678575.34	89762.81
4365	678603.40	89788.49
4366	678624.16	89809.22
4367	678629.01	89823.87
4368	678633.83	89853.13
4369	678625.12	89894.53
4370	678627.45	89943.32
4371	678645.69	89975.06
4372	678727.45	90069.07
4373	678830.02	90153.35
4374	678914.25	90233.99
4375	679020.51	90317.08
4376	679058.35	90343.95
4377	679081.60	90351.29
4378	679096.28	90351.34
4379	679115.87	90345.28
4380	679151.46	90313.64
4381	679166.14	90308.79
4382	679185.72	90313.72
4383	679202.82	90328.36
4384	679239.32	90405.26
4385	679256.36	90440.61
4386	679270.97	90465.03
4387	679286.82	90484.57
4388	679340.57	90522.44
4389	679380.88	90553.00
4390	679423.63	90583.54
4391	679474.91	90623.88
4392	679531.15	90647.15

Обозначение характерных точек границ	Координаты, м (система координат МСК-168, зона 5)	
	X	Y
4393	679617.98	90674.11
4394	679735.38	90708.49
4395	679831.99	90733.05
4396	679912.69	90762.45
4397	679981.17	90786.94
4398	680013.26	90696.81
4399	680039.13	90637.13
4400	680067.43	90588.44
4401	680106.78	90523.89
4402	680135.03	90483.74
4403	680165.72	90448.46
4404	680196.48	90394.86
4405	680244.45	90314.52
4406	680260.43	90286.48
4407	680300.97	90235.39
4408	680331.69	90193.98
4409	680388.81	90128.34
4410	680390.15	90126.25
4411	680409.37	90110.75
4412	680424.50	90108.90
4413	680443.44	90105.96
4414	680459.92	90101.67
4415	680480.22	90096.28
4416	680498.02	90090.78
4417	680507.05	90084.91
4418	680522.39	90078.06
4419	680533.98	90071.05
4420	680542.74	90071.43
4421	680559.02	90072.13
4422	680574.04	90072.78
4423	680586.50	90074.57
4424	680604.18	90071.58
4425	680614.25	90070.76
4426	680626.87	90068.81
4427	680636.95	90067.98
4428	680655.45	90075.05
4429	680668.07	90073.09
4430	680687.07	90068.90
4431	680700.95	90067.00
4432	680713.41	90068.80

Обозначение характерных точек границ	Координаты, м (система координат МСК-168, зона 5)	
	X	Y
4433	680727.06	90071.89
4434	680741.86	90077.54
4435	680747.96	90081.57
4436	680754.01	90086.84
4437	680760.15	90089.61
4438	680764.94	90094.83
4439	680770.88	90102.60
4440	680774.36	90109.03
4441	680779.20	90112.99
4442	680786.49	90118.32
4443	680799.94	90126.42
4444	680802.23	90131.53
4445	680804.51	90136.64
4446	680806.69	90144.25
4447	680813.93	90150.84
4448	680824.82	90160.07
4449	680839.51	90168.23
4450	680856.87	90172.74
4451	680866.67	90178.18
4452	680872.60	90185.95
4453	680879.67	90196.28
4454	680881.80	90205.15
4455	680893.88	90215.69
4456	680903.52	90224.88
4457	680921.70	90239.45
4458	680938.56	90255.22
4459	680952.07	90262.06
4460	680960.45	90271.19
4461	680973.95	90278.05
4462	680984.89	90286.04
4463	680994.62	90292.73
4464	681003.12	90299.36
4465	681017.92	90305.01
4466	681030.33	90308.05
4467	681040.07	90314.74
4468	681048.56	90321.38
4469	681054.49	90329.15
4470	681059.18	90336.87
4471	681065.16	90343.39
4472	681071.15	90349.91

Обозначение характерных точек границ	Координаты, м (система координат МСК-168, зона 5)	
	X	Y
4473	681077.14	90356.45
4474	681087.04	90359.38
4475	681095.74	90361.01
4476	681111.97	90362.96
4477	681124.27	90368.51
4478	681132.54	90380.14
4479	681138.53	90386.66
4480	681144.35	90396.94
4481	681149.14	90402.16
4482	681156.38	90408.74
4483	681166.23	90412.93
4484	681182.34	90417.38
4485	681200.89	90423.20
4486	681213.20	90428.74
4487	681224.14	90436.73
4488	681231.38	90443.32
4489	681241.01	90452.50
4490	681252.98	90465.55
4491	681262.56	90475.99
4492	681274.81	90482.78
4493	681288.31	90489.63
4494	681304.41	90494.09
4495	681321.94	90494.85
4496	681334.45	90495.39
4497	681349.48	90496.04
4498	681361.88	90499.08
4499	681384.14	90506.31
4500	681402.59	90514.64
4501	681424.63	90526.87
4502	681439.17	90538.77
4503	681453.75	90549.42
4504	681462.03	90561.06
4505	681471.54	90572.75
4506	681480.91	90588.19
4507	681494.09	90602.54
4508	681501.27	90610.38
4509	681509.65	90619.50
4510	681520.48	90630.00
4511	681527.72	90636.58
4512	681535.99	90648.21

Обозначение характерных точек границ	Координаты, м (система координат МСК-168, зона 5)	
	X	Y
4513	681550.58	90658.87
4514	681577.36	90677.57
4515	681590.91	90683.17
4516	681600.65	90689.86
4517	681614.20	90695.46
4518	681626.34	90704.75
4519	681642.34	90711.70
4520	681650.89	90717.09
4521	681660.68	90722.53
4522	681674.29	90726.88
4523	681686.69	90729.92
4524	681699.10	90732.97
4525	681711.46	90737.25
4526	681730.17	90739.33
4527	681749.99	90745.19
4528	681763.75	90745.78
4529	681782.53	90746.60
4530	681798.85	90746.05
4531	681814.97	90750.51
4532	681829.88	90753.66
4533	681847.23	90758.18
4534	681859.58	90762.47
4535	681869.49	90765.40
4536	681887.94	90773.72
4537	681900.24	90779.26
4538	681911.34	90783.51
4539	681926.04	90791.66
4540	681938.12	90802.21
4541	682043.54	90829.33
4542	682055.89	90833.63
4543	682068.13	90840.42
4544	682071.01	90802.96
4545	682090.34	90588.29
4546	682097.04	90549.74
4547	682101.93	90523.64
4548	682112.48	90511.57
4549	682134.41	90497.48
4550	682156.01	90490.90
4551	682175.00	90486.71
4552	682189.15	90478.55

Обозначение характерных точек границ	Координаты, м (система координат МСК-168, зона 5)	
	X	Y
4553	682203.40	90467.89
4554	682204.87	90434.14
4555	682208.23	90356.60
4556	682201.69	90304.94
4557	682205.38	90219.90
4558	682212.87	90133.78
4559	682242.83	89992.24
4560	682255.50	89931.40
4561	682277.57	89827.11
4562	682290.03	89742.45
4563	682298.34	89695.20
4564	682306.50	89651.70
4565	682331.69	89591.39
4566	682338.91	89569.15
4567	682356.44	89569.91
4568	682379.95	89577.20
4569	682401.51	89600.68
4570	682432.59	89635.86
4571	682450.16	89664.19
4572	682470.96	89676.37
4573	682494.74	89677.40
4574	682508.94	89667.99
4575	682511.98	89655.59
4576	682512.96	89633.08
4577	682504.31	89601.39
4578	682484.27	89542.89
4579	682462.01	89506.83
4580	682437.22	89413.04
4581	682405.86	89297.66
4582	682384.09	89250.36
4583	682351.31	89138.69
4584	682326.09	89054.89
4585	682279.00	88926.31
4586	682263.86	88841.71
4587	682248.55	88732.03
4588	682239.13	88689.03
4589	682242.22	88617.75
4590	682251.52	88576.80
4591	682275.82	88507.69
4592	682277.67	88465.18

Обозначение характерных точек границ	Координаты, м (система координат МСК-168, зона 5)	
	X	Y
4593	682281.24	88382.63
4594	682284.50	88307.60
4595	682285.31	88288.84
4596	682286.12	88270.08
4597	682274.15	88257.03
4598	682251.67	88225.99
4599	682213.89	88171.73
4600	682184.39	88129.10
4601	682142.28	87885.46
4602	682121.04	87796.83
4603	682118.97	87757.90
4604	682112.11	87742.56
4605	682104.00	87727.18
4606	682081.90	87716.20
4607	682058.34	87710.17
4608	682030.90	87706.48
4609	681945.84	87701.54
4610	681912.06	87700.07
4611	681888.48	87694.04
4612	681884.08	87680.06
4613	681891.10	87662.82
4614	681913.08	87647.49
4615	681947.69	87630.20
4616	681995.95	87616.00
4617	682026.42	87607.29
4618	682069.74	87591.63
4619	682117.80	87582.43
4620	682156.76	87580.37
4621	682189.35	87580.52
4622	682221.02	87573.13
4623	682245.46	87559.15
4624	682254.82	87545.78
4625	682177.16	86964.80
4626	682293.73	86937.28
4627	682318.98	86933.36
4628	682336.93	86924.12
4629	682354.45	86896.06
4630	682370.99	86832.87
4631	682388.82	86739.68
4632	682438.36	86493.73

Обозначение характерных точек границ	Координаты, м (система координат МСК-168, зона 5)	
	X	Y
4633	682495.77	86210.56
4634	682507.35	86145.90
4635	682537.22	86122.14
4636	682598.55	86095.98
4637	682631.69	86083.63
4638	682709.94	86071.99
4639	682739.27	86060.73
4640	682774.10	86038.43
4641	682784.70	86025.11
4642	682789.33	86005.26
4643	682799.88	85964.37
4644	682813.41	85883.52
4645	682823.25	85801.25
4646	682928.23	85809.56
4647	683028.32	85843.96
4648	683092.38	85870.56
4649	683156.28	85987.33
4650	683182.79	86041.12
4651	683208.81	86106.14
4652	683234.73	86173.67
4653	683274.54	86296.94
4654	683284.28	86332.44
4655	683283.15	86358.70
4656	683282.01	86384.96
4657	683277.11	86411.07
4658	683263.61	86433.03
4659	683243.71	86458.48
4660	683210.19	86508.40
4661	683191.64	86531.40
4662	683153.07	86639.99
4663	683124.74	86772.82
4664	683115.24	86876.40
4665	683227.61	87176.97
4666	683242.75	87203.95
4667	683268.00	87257.66
4668	683286.89	87313.60
4669	683339.33	87492.54
4670	683353.49	87542.03
4671	683364.43	87578.83
4672	683366.72	87612.76

Обозначение характерных точек границ	Координаты, м (система координат МСК-168, зона 5)	
	X	Y
4673	683369.73	87659.25
4674	683367.99	87699.27
4675	683361.30	87737.82
4676	683354.78	87801.44
4677	683352.40	87856.47
4678	683758.92	88198.60
4679	683920.29	88323.37
4680	683973.85	88360.77
4681	684055.75	88409.43
4682	684079.11	88420.47
4683	684107.78	88424.22
4684	684137.88	88424.26
4685	684179.24	88424.81
4686	684227.12	88419.37
4687	684291.34	88413.38
4688	684349.19	88409.62
4689	684438.60	88400.97
4690	684467.33	88403.47
4691	684553.48	88412.21
4692	684589.61	88417.54
4693	684654.42	88426.62
4694	684695.62	88430.90
4695	684774.92	88453.14
4696	684799.62	88461.73
4697	684878.37	88438.83
4698	684917.39	88435.50
4699	684965.32	88428.82
4700	685001.89	88424.14
4701	685023.23	88423.81
4702	685045.54	88429.78
4703	685069.86	88447.13
4704	685106.44	88471.27
4705	685135.78	88488.83
4706	685194.06	88503.88
4707	685247.77	88508.72
4708	685325.32	88513.34
4709	685368.15	88508.93
4710	685454.78	88506.42
4711	685504.14	88496.03
4712	685561.45	88498.70

Обозначение характерных точек границ	Координаты, м (система координат МСК-168, зона 5)	
	X	Y
4713	685561.28	88521.56
4714	685600.48	88539.84
4715	685687.66	88551.70
4716	685793.37	88551.88
4717	685889.02	88545.39
4718	685914.20	88545.46
4719	686008.19	88535.60
4720	686046.79	88527.31
4721	686098.85	88505.69
4722	686134.10	88499.08
4723	686174.34	88500.81
4724	686211.20	88524.30
4725	686214.52	88535.99
4726	686206.09	88552.70
4727	686184.27	88557.64
4728	686175.84	88569.35
4729	686207.62	88602.83
4730	686280.75	88661.69
4731	686342.23	88682.36
4732	686392.99	88688.50
4733	686419.40	88692.60
4734	686466.07	88716.97
4735	686516.76	88759.56
4736	686539.01	88779.84
4737	686616.16	88812.38
4738	686677.05	88832.74
4739	686711.29	88858.36
4740	686758.16	88887.51
4741	686804.83	88917.94
4742	686829.14	88942.27
4743	686863.64	88952.44
4744	686904.29	88956.59
4745	686971.37	88932.43
4746	687012.10	88902.15
4747	687032.49	88879.92
4748	687087.50	88840.28
4749	687044.33	88738.46
4750	687035.01	88719.18
4751	687032.47	88691.00
4752	687037.96	88678.94

Обозначение характерных точек границ	Координаты, м (система координат МСК-168, зона 5)	
	X	Y
4753	687038.78	88660.17
4754	687040.96	88638.96
4755	687045.58	88619.10
4756	687038.76	88602.52
4757	687034.19	88592.29
4758	687028.46	88579.51
4759	687022.67	88567.98
4760	687015.86	88551.38
4761	687006.59	88533.43
4762	686996.06	88515.42
4763	686989.30	88497.59
4764	686982.26	88486.00
4765	686976.54	88473.21
4766	686965.69	88462.72
4767	686962.63	88446.29
4768	686954.39	88433.40
4769	686945.13	88415.45
4770	686940.82	88398.97
4771	686935.63	88373.67
4772	686930.17	88354.63
4773	686927.61	88326.95
4774	686923.73	88300.46
4775	686919.15	88290.23
4776	686917.40	88272.61
4777	686917.78	88263.85
4778	686918.21	88253.83
4779	686918.65	88243.83
4780	686919.14	88232.57
4781	686915.98	88218.65
4782	686911.50	88205.91
4783	686908.17	88195.74
4784	686906.16	88184.38
4785	686901.51	88175.40
4786	686900.70	88165.33
4787	686899.82	88156.53
4788	686897.80	88145.15
4789	686895.62	88137.54
4790	686889.73	88128.51
4791	686885.04	88120.79
4792	686876.75	88109.15

Обозначение характерных точек границ	Координаты, м (система координат МСК-168, зона 5)	
	X	Y
4793	686867.26	88096.20
4794	686858.87	88087.06
4795	686849.22	88077.87
4796	686840.71	88071.24
4797	686828.50	88063.18
4798	686810.23	88049.85
4799	686798.07	88040.55
4800	686788.37	88032.61
4801	686779.97	88023.48
4802	686767.86	88012.92
4803	686763.12	88006.44
4804	686752.38	87993.45
4805	686749.06	87983.27
4806	686739.83	87964.07
4807	686727.95	87948.52
4808	686721.02	87934.43
4809	686711.42	87923.99
4810	686703.08	87913.60
4811	686698.50	87903.37
4812	686693.92	87893.14
4813	686684.11	87887.70
4814	686678.16	87879.93
4815	686666.99	87876.93
4816	686663.65	87866.76
4817	686668.02	87853.16
4818	686659.67	87824.66
4819	686661.98	87795.43
4820	686657.26	87782.50
4821	686657.80	87769.99
4822	686660.80	87758.84
4823	686664.94	87750.25
4824	686674.09	87741.87
4825	686674.64	87729.35
4826	686673.71	87721.80
4827	686674.04	87714.29
4828	686674.31	87708.04
4829	686678.51	87698.18
4830	686678.83	87690.68
4831	686675.39	87683.01
4832	686673.16	87676.65

Обозначение характерных точек границ	Координаты, м (система координат МСК-168, зона 5)	
	X	Y
4833	686669.56	87672.73
4834	686667.43	87663.86
4835	686667.76	87656.35
4836	686668.08	87648.85
4837	686676.03	87639.17
4838	686682.58	87633.18
4839	686691.57	87628.56
4840	686701.76	87625.24
4841	686707.05	87619.20
4842	686711.03	87614.36
4843	686711.41	87605.60
4844	686711.74	87598.09
4845	686708.35	87589.18
4846	686701.10	87582.59
4847	686697.83	87571.17
4848	686700.83	87560.02
4849	686701.10	87553.77
4850	686709.06	87544.08
4851	686713.31	87532.98
4852	686725.34	87515.95
4853	686729.65	87503.61
4854	686735.15	87492.56
4855	686738.31	87477.66
4856	686738.75	87467.65
4857	686739.50	87450.14
4858	686736.40	87434.96
4859	686731.98	87420.98
4860	686726.53	87401.95
4861	686722.00	87390.46
4862	686717.57	87376.48
4863	686710.60	87363.65
4864	686702.30	87352.01
4865	686702.63	87344.51
4866	686703.12	87333.24
4867	686706.11	87322.09
4868	686709.17	87309.69
4869	686714.62	87299.90
4870	686715.00	87291.14
4871	686715.43	87281.13
4872	686715.81	87272.37

Обозначение характерных точек границ	Координаты, м (система координат МСК-168, зона 5)	
	X	Y
4873	686716.57	87254.86
4874	686721.25	87233.75
4875	686725.61	87220.15
4876	686726.16	87207.64
4877	686726.75	87193.88
4878	686724.84	87180.01
4879	686721.62	87167.33
4880	686714.64	87154.49
4881	686711.36	87143.07
4882	686709.29	87132.96
4883	686708.48	87122.90
4884	686708.97	87111.63
4885	686709.67	87095.37
4886	686714.13	87079.26
4887	686714.67	87066.75
4888	686715.11	87056.74
4889	686715.43	87049.24
4890	686712.22	87036.57
4891	686709.11	87021.39
4892	686705.94	87007.47
4893	686702.45	87001.04
4894	686703.16	86984.78
4895	686703.59	86974.76
4896	686703.92	86967.26
4897	686704.52	86953.50
4898	686705.17	86938.49
4899	686705.98	86919.72
4900	686706.79	86900.95
4901	686706.19	86885.88
4902	686705.70	86868.31
4903	686706.35	86853.30
4904	686707.38	86829.53
4905	686707.92	86817.02
4906	686708.79	86797.00
4907	686709.55	86779.48
4908	686710.31	86761.97
4909	686710.96	86746.96
4910	686706.71	86729.22
4911	686705.94	86717.91
4912	686706.48	86705.40

Обозначение характерных точек границ	Координаты, м (система координат МСК-168, зона 5)	
	X	Y
4913	686707.07	86691.63
4914	686705.22	86676.51
4915	686705.76	86664.00
4916	686706.41	86648.99
4917	686707.01	86635.23
4918	686707.71	86618.96
4919	686707.05	86605.14
4920	686703.79	86593.72
4921	686704.76	86571.20
4922	686703.01	86553.57
4923	686703.67	86538.56
4924	686704.26	86524.80
4925	686704.91	86509.79
4926	686700.65	86492.05
4927	686700.05	86476.99
4928	686696.99	86460.56
4929	686696.56	86441.74
4930	686689.73	86425.15
4931	686687.98	86407.52
4932	686687.22	86396.20
4933	686681.44	86384.68
4934	686679.48	86372.05
4935	686676.09	86363.13
4936	686670.43	86349.10
4937	686668.35	86338.98
4938	686662.41	86331.21
4939	686657.72	86323.48
4940	686654.33	86314.56
4941	686652.21	86305.69
4942	686643.81	86296.55
4943	686639.23	86286.33
4944	686637.21	86274.96
4945	686632.79	86260.98
4946	686633.17	86252.23
4947	686633.61	86242.22
4948	686633.82	86237.20
4949	686634.47	86222.19
4950	686637.74	86204.78
4951	686642.20	86188.69
4952	686646.78	86170.08

Обозначение характерных точек границ	Координаты, м (система координат МСК-168, зона 5)	
	X	Y
4953	686651.36	86151.48
4954	686651.90	86138.97
4955	686652.44	86126.45
4956	686651.67	86115.14
4957	686650.90	86103.82
4958	686648.83	86093.71
4959	686645.83	86076.03
4960	686639.01	86059.44
4961	686635.63	86050.52
4962	686628.82	86033.92
4963	686622.98	86023.64
4964	686615.02	86004.50
4965	686606.83	85990.35
4966	686594.18	85963.49
4967	686585.84	85953.09
4968	686577.93	85932.70
4969	686568.44	85919.75
4970	686559.39	85896.79
4971	686554.86	85885.32
4972	686547.98	85869.98
4973	686543.35	85861.00
4974	686542.48	85852.19
4975	686543.02	85839.68
4976	686543.46	85829.67
4977	686543.95	85818.41
4978	686544.43	85807.15
4979	686544.81	85798.39
4980	686545.30	85787.13
4981	686542.24	85770.70
4982	686542.78	85758.20
4983	686539.56	85745.52
4984	686537.49	85735.40
4985	686535.42	85725.29
4986	686534.66	85713.97
4987	686533.83	85703.91
4988	686529.47	85688.68
4989	686526.30	85674.75
4990	686523.09	85662.08
4991	686520.35	85638.14
4992	686513.70	85617.79

Обозначение характерных точек границ	Координаты, м (система координат МСК-168, зона 5)	
	X	Y
4993	686506.82	85602.45
4994	686502.30	85590.98
4995	686495.15	85581.90
4996	686490.47	85574.17
4997	686489.70	85562.86
4998	686483.81	85553.83
4999	686482.83	85547.52
5000	686479.44	85538.60
5001	686478.52	85531.03
5002	686477.64	85522.22
5003	686475.57	85512.10
5004	686475.84	85505.85
5005	686473.66	85498.23
5006	686470.16	85491.82
5007	686466.63	85486.64
5008	686463.29	85476.47
5009	686458.61	85468.75
5010	686455.11	85462.33
5011	686452.88	85455.97
5012	686450.75	85447.10
5013	686448.68	85436.98
5014	686445.29	85428.06
5015	686441.86	85420.39
5016	686437.12	85413.92
5017	686432.58	85402.44
5018	686426.76	85392.16
5019	686424.63	85383.29
5020	686423.75	85374.49
5021	686420.36	85365.56
5022	686418.40	85352.94
5023	686418.83	85342.93
5024	686415.73	85327.76
5025	686413.76	85315.14
5026	686412.78	85308.82
5027	686412.12	85295.00
5028	686408.79	85284.83
5029	686406.78	85273.47
5030	686404.76	85262.09
5031	686400.22	85250.62
5032	686396.79	85242.95

Обозначение характерных точек границ	Координаты, м (система координат МСК-168, зона 5)	
	X	Y
5033	686393.41	85234.02
5034	686390.03	85225.11
5035	686386.70	85214.93
5036	686380.86	85204.65
5037	686375.13	85191.87
5038	686371.87	85180.45
5039	686368.48	85171.53
5040	686367.61	85162.71
5041	686369.62	85145.25
5042	686372.61	85134.10
5043	686375.45	85126.70
5044	686378.33	85118.05
5045	686381.18	85110.66
5046	686385.36	85100.81
5047	686389.46	85093.47
5048	686392.50	85081.06
5049	686394.40	85066.10
5050	686394.95	85053.59
5051	686395.65	85037.33
5052	686391.34	85020.84
5053	686389.60	85003.23
5054	686383.11	84979.12
5055	686378.63	84966.40
5056	686375.36	84954.97
5057	686370.89	84942.24
5058	686366.36	84930.77
5059	686359.26	84920.43
5060	686353.55	84907.65
5061	686347.76	84896.12
5062	686341.81	84888.34
5063	686335.72	84884.31
5064	686328.29	84881.49
5065	686318.48	84876.05
5066	686308.89	84874.57
5067	686307.25	84874.30
5068	686303.77	84867.15
5069	686265.37	84837.36
5070	686253.75	84786.70
5071	686255.51	84759.68
5072	686256.16	84744.70

Обозначение характерных точек границ	Координаты, м (система координат МСК-168, зона 5)	
	X	Y
5073	686256.59	84734.70
5074	686265.14	84711.30
5075	686265.84	84695.06
5076	686270.20	84681.48
5077	686270.64	84671.49
5078	686274.88	84660.41
5079	686278.04	84645.53
5080	686278.63	84631.79
5081	686280.49	84618.10
5082	686281.30	84599.37
5083	686282.17	84579.38
5084	686282.82	84564.40
5085	686283.57	84546.91
5086	686288.14	84528.34
5087	686290.05	84513.40
5088	686292.54	84484.73
5089	686295.54	84473.60
5090	686299.18	84447.48
5091	686303.65	84431.40
5092	686308.54	84405.34
5093	686309.03	84394.09
5094	686309.95	84372.86
5095	686312.43	84365.13
5096	686318.66	84345.71
5097	686322.71	84307.76
5098	686329.89	84302.39
5099	686335.16	84296.36
5100	686336.74	84288.93
5101	686345.93	84279.31
5102	686351.47	84267.04
5103	686354.36	84258.40
5104	686358.44	84251.08
5105	686365.29	84237.60
5106	686369.37	84230.28
5107	686374.70	84222.99
5108	686380.13	84213.22
5109	686386.88	84202.25
5110	686392.21	84194.97
5111	686396.29	84187.64
5112	686400.48	84177.81

Обозначение характерных точек границ	Координаты, м (система координат МСК-168, зона 5)	
	X	Y
5113	686412.44	84162.06
5114	686419.13	84152.34
5115	686423.27	84143.76
5116	686433.82	84131.71
5117	686438.01	84121.87
5118	686444.80	84109.65
5119	686447.69	84101.02
5120	686455.84	84086.35
5121	686463.83	84075.44
5122	686470.90	84056.98
5123	686476.40	84045.95
5124	686480.47	84038.62
5125	686484.55	84031.28
5126	686484.88	84023.79
5127	686491.52	84015.33
5128	686494.56	84002.94
5129	686483.46	83998.71
5130	686469.86	83994.37
5131	686453.81	83988.66
5132	686432.64	83985.24
5133	686416.65	83978.29
5134	686397.73	83975.98
5135	686384.60	83965.63
5136	686374.87	83958.96
5137	686362.79	83948.43
5138	686354.57	83935.55
5139	686345.21	83920.13
5140	686335.74	83907.21
5141	686329.92	83896.94
5142	686325.41	83885.08
5143	686326.23	83859.87
5144	686322.06	83775.21
5145	686316.27	83757.11
5146	686309.89	83737.14
5147	686305.03	83704.39
5148	686292.65	83671.33
5149	686291.29	83644.99
5150	686279.12	83606.92
5151	686266.79	83543.82
5152	686257.14	83505.86

Обозначение характерных точек границ	Координаты, м (система координат МСК-168, зона 5)	
	X	Y
5153	686242.95	83456.43
5154	686225.06	83405.60
5155	686209.47	83359.87
5156	686188.97	83311.43
5157	686169.77	83261.80
5158	686156.62	83217.42
5159	686125.33	83157.25
5160	686105.60	83120.11
5161	686079.76	83078.94
5162	686053.48	83047.77
5163	686016.58	83001.12
5164	685964.46	82928.77
5165	685904.88	82854.87
5166	685865.90	82798.11
5167	685818.64	82735.78
5168	685856.60	82716.15
5169	686001.56	82599.62
5170	686229.65	82429.85
5171	686285.40	82389.73
5172	686711.32	82054.53
5173	687025.96	81804.21
5174	687304.78	81580.37
5175	687462.26	81476.12
5176	687834.03	81192.50
5177	687844.78	81184.43
5178	687914.55	81132.10
5179	688011.73	81053.85
5180	688099.69	80986.26
5181	688269.06	80823.09
5182	688235.51	80726.41
5183	688229.63	80709.44
5184	688202.86	80639.92
5185	688169.50	80555.71
5186	688605.20	80555.12
5187	688787.33	80536.16
5188	689372.69	80549.12
5189	689464.04	80550.86
5190	689763.62	80556.38
5191	689765.97	80547.98
5192	689929.06	80547.27

Обозначение характерных точек границ	Координаты, м (система координат МСК-168, зона 5)	
	X	Y
5193	690166.57	80553.24
5194	690284.89	80282.71
5195	690327.45	80161.80
5196	690452.15	79835.45
5197	690554.40	79583.09
5198	690592.65	79493.94
5199	690173.62	79278.74
5200	690134.58	79260.63
5201	690069.46	78865.55
5202	689955.74	78428.34
5203	689856.14	78055.48
5204	689718.85	77557.11
5205	689565.32	76974.07
5206	689448.92	76545.55
5207	689773.42	76169.67
5208	689975.23	76142.52
5209	690029.62	76140.67
5210	690061.54	76157.45
5211	690154.94	76126.68
5212	690317.26	76063.04
5213	690689.80	75988.22
5214	690755.02	75972.32
5215	690892.10	75933.35
5216	691452.70	75772.12
5217	691646.62	75668.72
5218	691904.29	75591.84
5219	691974.40	75569.08
5220	691988.41	75562.90
5221	692084.49	75535.81
5222	692101.64	75528.81
5223	692518.65	75426.49
5224	692649.81	75380.94
5225	692897.36	75307.43
5226	692963.58	75270.76
5227	693274.18	75185.94
5228	693419.62	75139.99
5229	693628.45	75072.92
5230	693910.99	74976.52
5231	693920.63	74980.86
5232	693908.66	74997.29

Обозначение характерных точек границ	Координаты, м (система координат МСК-168, зона 5)	
	X	Y
5233	694099.22	74936.90
5234	694337.78	74846.88
5235	694653.75	74751.02
5236	694801.91	74643.85
5237	694801.06	74672.16
5238	694824.55	74815.77
5239	694854.15	74913.02
5240	695082.90	75630.47
5241	695094.13	75662.02
5242	695148.20	75889.52
5243	695228.75	76127.17
5244	695872.97	76131.71
5245	696264.48	76146.60
5246	696330.48	75827.15
5247	696403.40	75582.63
5248	696447.39	75418.45
5249	696763.50	74595.32
5250	696966.50	73886.05
5251	697140.54	73311.62
5252	697209.60	73082.96
5253	697295.92	72797.91
5254	697331.42	72694.05
5255	697342.94	72682.48
5256	697350.96	72668.04
5257	697356.32	72658.22
5258	697357.48	72649.36
5259	697354.20	72640.08
5260	697343.86	72625.80
5261	697332.92	72613.46
5262	697322.56	72607.24
5263	697314.34	72603.88
5264	697306.32	72602.76
5265	697297.34	72605.22
5266	697289.08	72602.70
5267	697280.06	72590.98
5268	697268.92	72575.56
5269	697262.98	72563.12
5270	697262.98	72555.06
5271	697266.96	72545.46
5272	697273.38	72536.50

Обозначение характерных точек границ	Координаты, м (система координат МСК-168, зона 5)	
	X	Y
5273	697280.78	72532.32
5274	697285.74	72533.06
5275	697292.86	72536.10
5276	697300.22	72540.54
5277	697311.46	72544.84
5278	697320.84	72546.84
5279	697331.28	72543.02
5280	697338.08	72535.04
5281	697339.98	72526.54
5282	697341.34	72515.16
5283	697339.82	72504.30
5284	697333.56	72493.26
5285	697330.90	72487.46
5286	697330.30	72477.90
5287	697326.86	72449.82
5288	697323.52	72436.34
5289	697320.56	72430.54
5290	697322.34	72425.20
5291	697328.84	72421.30
5292	697338.18	72417.52
5293	697350.90	72417.02
5294	697358.12	72410.60
5295	697367.80	72406.82
5296	697378.92	72406.58
5297	697388.98	72409.80
5298	697396.00	72417.36
5299	697396.24	72428.80
5300	697403.52	72438.28
5301	697409.52	72448.02
5302	697411.20	72463.02
5303	697410.42	72475.70
5304	697407.12	72488.28
5305	697401.64	72499.20
5306	697391.64	72512.52
5307	697380.22	72520.68
5308	697373.26	72528.68
5309	697369.16	72536.78
5310	697369.12	72549.40
5311	697369.84	72560.54
5312	697375.00	72568.78

Обозначение характерных точек границ	Координаты, м (система координат МСК-168, зона 5)	
	X	Y
5313	697395.46	72582.86
5314	697433.46	72603.92
5315	697454.18	72612.14
5316	697468.40	72614.22
5317	697477.40	72617.74
5318	697485.90	72624.80
5319	697491.28	72628.96
5320	697507.82	72633.14
5321	697517.68	72635.46
5322	697526.48	72633.40
5323	697536.98	72639.74
5324	697550.00	72641.78
5325	697558.80	72640.52
5326	697567.64	72648.38
5327	697573.92	72650.58
5328	697580.00	72647.24
5329	697587.68	72643.14
5330	697596.46	72641.86
5331	697609.46	72645.12
5332	697627.04	72653.28
5333	697646.84	72665.52
5334	697663.10	72677.62
5335	697676.86	72692.42
5336	697687.06	72707.08
5337	697692.60	72718.80
5338	697693.02	72729.14
5339	697689.36	72742.90
5340	697682.50	72756.56
5341	697680.92	72767.62
5342	697681.96	72782.74
5343	697686.56	72787.28
5344	697695.22	72789.18
5345	697703.38	72794.64
5346	697711.64	72796.92
5347	697718.48	72793.98
5348	697723.38	72790.20
5349	697732.56	72789.34
5350	697737.90	72783.98
5351	697738.52	72778.04
5352	697730.32	72774.14

Обозначение характерных точек границ	Координаты, м (система координат МСК-168, зона 5)	
	X	Y
5353	697728.14	72768.52
5354	697728.04	72760.18
5355	697733.56	72750.06
5356	697742.18	72742.42
5357	697746.04	72734.62
5358	697753.68	72732.10
5359	697765.82	72736.52
5360	697776.72	72742.88
5361	697784.86	72747.92
5362	697786.58	72755.92
5363	697779.32	72769.56
5364	697774.32	72776.12
5365	697773.12	72787.60
5366	697773.80	72801.94
5367	697779.76	72812.86
5368	697787.36	72822.28
5369	697795.90	72828.14
5370	697798.50	72833.02
5371	697796.72	72838.50
5372	697792.78	72848.68
5373	697785.92	72862.34
5374	697772.26	72877.74
5375	697758.66	72891.94
5376	697741.22	72901.64
5377	697727.78	72911.08
5378	697721.56	72918.40
5379	697721.16	72929.52
5380	697722.34	72941.06
5381	697727.66	72947.62
5382	697738.16	72953.94
5383	697745.50	72959.76
5384	697750.40	72967.08
5385	697750.96	72973.48
5386	697748.32	72980.52
5387	697741.76	72985.84
5388	697736.90	72988.84
5389	697726.40	72982.52
5390	697712.86	72972.50
5391	697704.28	72968.22
5392	697696.74	72967.94

Обозначение характерных точек границ	Координаты, м (система координат МСК-168, зона 5)	
	X	Y
5393	697692.56	72973.74
5394	697689.38	72984.76
5395	697680.00	72999.00
5396	697678.76	73009.78
5397	697683.14	73020.66
5398	697688.86	73026.84
5399	697689.18	73040.36
5400	697692.42	73049.60
5401	697697.44	73053.36
5402	697705.06	73051.64
5403	697716.42	73044.90
5404	697726.60	73037.72
5405	697731.90	73033.94
5406	697741.46	73033.10
5407	697755.64	73036.38
5408	697767.34	73042.76
5409	697775.34	73051.78
5410	697781.50	73057.16
5411	697795.68	73060.44
5412	697809.44	73064.52
5413	697819.14	73070.84
5414	697827.68	73076.30
5415	697835.60	73076.98
5416	697839.82	73069.98
5417	697843.64	73062.98
5418	697842.36	73054.20
5419	697837.52	73045.28
5420	697840.26	73035.84
5421	697844.84	73030.06
5422	697852.86	73027.56
5423	697861.84	73031.86
5424	697869.84	73041.26
5425	697876.58	73052.64
5426	697880.50	73065.10
5427	697880.08	73076.58
5428	697883.02	73083.46
5429	697892.80	73087.78
5430	697903.04	73090.54
5431	697912.78	73095.24
5432	697916.48	73102.54

Обозначение характерных точек границ	Координаты, м (система координат МСК-168, зона 5)	
	X	Y
5433	697919.00	73110.14
5434	697918.50	73124.04
5435	697919.10	73151.46
5436	697918.32	73162.16
5437	697913.64	73170.74
5438	697904.72	73175.96
5439	697900.12	73182.56
5440	697897.48	73189.62
5441	697902.76	73197.34
5442	697908.36	73195.96
5443	697912.48	73192.12
5444	697917.26	73191.52
5445	697921.40	73198.02
5446	697924.38	73203.28
5447	697932.36	73202.36
5448	697944.08	73196.84
5449	697955.52	73187.72
5450	697959.10	73176.72
5451	697961.70	73170.46
5452	697969.36	73167.18
5453	697974.72	73161.82
5454	697979.78	73153.64
5455	697983.24	73145.82
5456	697989.04	73139.28
5457	697995.84	73137.54
5458	698000.02	73142.86
5459	698005.34	73149.80
5460	698011.58	73152.82
5461	698016.06	73160.50
5462	698019.22	73172.14
5463	698024.94	73178.70
5464	698027.04	73187.12
5465	698034.00	73192.12
5466	698038.14	73198.24
5467	698050.02	73199.06
5468	698056.40	73198.50
5469	698058.24	73191.80
5470	698059.28	73184.70
5471	698055.68	73174.24
5472	698050.40	73166.90

Обозначение характерных точек границ	Координаты, м (система координат МСК-168, зона 5)	
	X	Y
5473	698052.20	73161.02
5474	698056.76	73155.62
5475	698062.78	73153.86
5476	698070.30	73154.52
5477	698078.02	73160.74
5478	698086.06	73169.38
5479	698092.76	73181.54
5480	698094.78	73191.54
5481	698094.00	73202.22
5482	698090.26	73217.58
5483	698085.26	73235.66
5484	698081.70	73245.88
5485	698071.04	73255.02
5486	698060.78	73264.56
5487	698053.62	73276.24
5488	698048.56	73284.00
5489	698054.62	73292.54
5490	698059.12	73299.88
5491	698064.98	73302.46
5492	698070.98	73301.08
5493	698079.52	73295.84
5494	698085.28	73290.08
5495	698090.50	73288.28
5496	698094.76	73291.60
5497	698098.46	73299.28
5498	698106.88	73307.94
5499	698114.56	73315.36
5500	698116.64	73323.78
5501	698120.70	73332.26
5502	698118.32	73342.90
5503	698120.02	73351.30
5504	698113.56	73364.56
5505	698108.10	73373.50
5506	698095.30	73376.22
5507	698089.04	73384.74
5508	698086.60	73396.96
5509	698080.92	73411.44
5510	698075.40	73421.56
5511	698073.42	73432.22
5512	698072.92	73446.10

Обозначение характерных точек границ	Координаты, м (система координат МСК-168, зона 5)	
	X	Y
5513	698066.58	73457.00
5514	698059.58	73463.90
5515	698057.40	73468.98
5516	698056.80	73474.52
5517	698050.60	73481.84
5518	698045.56	73489.20
5519	698036.88	73487.70
5520	698030.36	73492.24
5521	698024.92	73499.98
5522	698024.24	73507.90
5523	698025.48	73517.48
5524	698035.64	73522.20
5525	698031.44	73528.42
5526	698025.60	73536.14
5527	698022.62	73541.60
5528	698023.12	73549.96
5529	698027.58	73558.86
5530	698030.16	73564.50
5531	698029.88	73572.42
5532	698025.60	73580.24
5533	698019.10	73584.76
5534	698007.16	73585.52
5535	697995.70	73583.52
5536	697980.04	73577.40
5537	697969.48	73572.64
5538	697963.18	73571.62
5539	697959.72	73579.44
5540	697951.92	73597.44
5541	697947.26	73616.72
5542	697946.58	73624.24
5543	697952.64	73632.80
5544	697961.82	73642.26
5545	697969.20	73646.90
5546	697970.98	73652.92
5547	697971.76	73664.08
5548	697973.42	73673.26
5549	697977.46	73682.54
5550	697974.32	73692.36
5551	697968.88	73700.10
5552	697957.60	73704.46

Обозначение характерных точек границ	Координаты, м (система координат МСК-168, зона 5)	
	X	Y
5553	697946.82	73706.46
5554	697939.44	73712.94
5555	697928.26	73714.14
5556	697910.58	73709.12
5557	697885.02	73701.86
5558	697870.48	73697.36
5559	697864.50	73698.34
5560	697860.36	73702.96
5561	697858.46	73711.62
5562	697860.86	73722.04
5563	697866.26	73737.72
5564	697872.66	73747.48
5565	697871.94	73756.58
5566	697869.18	73767.22
5567	697870.00	73777.16
5568	697873.58	73788.02
5569	697877.54	73799.28
5570	697876.04	73807.96
5571	697871.76	73816.56
5572	697865.78	73828.64
5573	697864.82	73844.48
5574	697866.64	73860.04
5575	697871.44	73870.14
5576	697881.66	73872.90
5577	697890.82	73872.44
5578	697898.26	73875.08
5579	697907.56	73881.38
5580	697912.06	73888.68
5581	697911.44	73895.02
5582	697908.70	73904.86
5583	697904.34	73915.82
5584	697899.16	73927.54
5585	697898.40	73937.44
5586	697894.60	73943.66
5587	697896.28	73952.06
5588	697906.18	73964.32
5589	697909.06	73972.38
5590	697909.92	73981.54
5591	697904.82	73990.88
5592	697900.50	74000.66

Обозначение характерных точек границ	Координаты, м (система координат МСК-168, зона 5)	
	X	Y
5593	697892.46	74014.68
5594	697887.30	74025.60
5595	697886.16	74035.10
5596	697887.48	74042.68
5597	697891.54	74051.16
5598	697897.30	74056.54
5599	697905.92	74059.64
5600	697914.68	74059.16
5601	697922.76	74055.46
5602	697929.84	74046.20
5603	697933.34	74037.58
5604	697940.52	74036.26
5605	697954.34	74038.34
5606	697962.90	74043.42
5607	697975.24	74053.78
5608	697987.88	74066.54
5609	697996.04	74082.72
5610	697999.16	74095.16
5611	698000.12	74113.04
5612	698000.66	74131.36
5613	697998.90	74147.16
5614	697990.54	74158.38
5615	697977.40	74170.22
5616	697969.56	74178.66
5617	697964.78	74190.02
5618	697965.48	74203.54
5619	697972.64	74214.12
5620	697979.60	74230.64
5621	697985.78	74246.76
5622	697993.80	74266.52
5623	697997.86	74286.12
5624	698008.52	74298.82
5625	698017.68	74309.46
5626	698030.70	74311.92
5627	698044.02	74316.78
5628	698065.34	74320.30
5629	698082.70	74323.32
5630	698088.68	74311.62
5631	698094.04	74306.26
5632	698098.80	74306.44

Обозначение характерных точек границ	Координаты, м (система координат МСК-168, зона 5)	
	X	Y
5633	698105.76	74311.44
5634	698114.48	74312.16
5635	698128.96	74307.12
5636	698136.36	74299.82
5637	698146.02	74274.36
5638	698158.52	74246.62
5639	698169.34	74233.10
5640	698181.88	74226.82
5641	698190.22	74226.72
5642	698195.64	74230.48
5643	698200.92	74238.22
5644	698202.16	74247.80
5645	698202.36	74264.48
5646	698200.28	74278.30
5647	698198.02	74286.16
5648	698201.64	74295.84
5649	698210.90	74314.42
5650	698216.94	74322.98
5651	698217.00	74332.52
5652	698221.02	74342.18
5653	698221.58	74348.96
5654	698229.76	74353.22
5655	698234.98	74362.94
5656	698239.20	74366.68
5657	698246.12	74361.76
5658	698254.32	74354.90
5659	698265.52	74352.92
5660	698277.90	74350.98
5661	698289.34	74352.98
5662	698297.12	74357.24
5663	698306.08	74361.92
5664	698310.70	74366.46
5665	698310.48	74372.42
5666	698317.80	74378.64
5667	698328.76	74383.40
5668	698341.28	74388.62
5669	698348.88	74397.62
5670	698354.68	74402.20
5671	698357.10	74412.62
5672	698363.30	74416.80

Обозначение характерных точек границ	Координаты, м (система координат МСК-168, зона 5)	
	X	Y
5673	698369.08	74421.78
5674	698373.30	74425.50
5675	698382.14	74423.04
5676	698390.86	74423.36
5677	698398.00	74423.22
5678	698404.06	74420.66
5679	698407.84	74415.24
5680	698408.88	74408.52
5681	698412.58	74404.66
5682	698420.14	74404.16
5683	698429.14	74407.66
5684	698436.94	74411.90
5685	698445.82	74407.86
5686	698453.64	74400.60
5687	698460.24	74393.68
5688	698464.44	74387.08
5689	698463.16	74378.68
5690	698454.04	74367.24
5691	698445.18	74348.26
5692	698437.46	74330.90
5693	698432.86	74315.64
5694	698433.58	74306.16
5695	698437.04	74298.34
5696	698445.34	74299.42
5697	698451.24	74301.62
5698	698458.56	74307.44
5699	698465.32	74307.28
5700	698476.22	74302.52
5701	698486.84	74294.16
5702	698499.00	74287.84
5703	698512.22	74284.36
5704	698525.04	74280.44
5705	698536.92	74282.04
5706	698547.08	74286.80
5707	698552.02	74292.94
5708	698549.88	74308.34
5709	698550.22	74321.06
5710	698555.52	74328.00
5711	698574.88	74330.68
5712	698611.72	74333.18

Обозначение характерных точек границ	Координаты, м (система координат МСК-168, зона 5)	
	X	Y
5713	698632.86	74330.78
5714	698652.68	74331.90
5715	698670.16	74331.32
5716	698683.36	74329.02
5717	698688.74	74323.24
5718	698689.68	74318.94
5719	698681.22	74311.46
5720	698671.88	74305.58
5721	698662.18	74299.66
5722	698658.80	74293.98
5723	698658.64	74287.22
5724	698662.44	74281.42
5725	698668.50	74278.44
5726	698678.92	74275.64
5727	698686.58	74272.74
5728	698692.30	74268.18
5729	698695.62	74263.94
5730	698695.86	74257.60
5731	698690.28	74247.46
5732	698689.00	74238.66
5733	698691.24	74231.62
5734	698696.98	74226.64
5735	698702.58	74224.88
5736	698710.84	74227.16
5737	698722.52	74233.52
5738	698729.20	74236.16
5739	698735.56	74236.00
5740	698738.88	74231.72
5741	698739.50	74225.80
5742	698733.48	74216.46
5743	698729.36	74209.54
5744	698730.40	74202.44
5745	698733.06	74194.98
5746	698738.36	74191.20
5747	698744.42	74187.86
5748	698751.02	74192.46
5749	698758.92	74193.14
5750	698767.76	74190.68
5751	698775.98	74183.02
5752	698782.30	74172.92

Обозначение характерных точек границ	Координаты, м (система координат МСК-168, зона 5)	
	X	Y
5753	698786.20	74163.94
5754	698791.44	74161.36
5755	698798.94	74162.82
5756	698809.22	74163.96
5757	698814.98	74169.34
5758	698821.56	74174.34
5759	698833.68	74179.54
5760	698846.38	74179.60
5761	698853.00	74183.42
5762	698859.16	74188.80
5763	698865.26	74195.76
5764	698873.42	74201.22
5765	698883.70	74202.38
5766	698892.02	74202.68
5767	698897.04	74206.44
5768	698897.12	74215.58
5769	698892.42	74224.54
5770	698881.50	74230.10
5771	698866.78	74231.16
5772	698853.48	74236.24
5773	698841.18	74247.32
5774	698826.52	74268.24
5775	698827.80	74277.04
5776	698837.14	74282.52
5777	698853.72	74285.10
5778	698870.20	74290.86
5779	698886.16	74299.38
5780	698905.12	74313.56
5781	698919.36	74325.98
5782	698933.76	74345.56
5783	698940.08	74357.66
5784	698956.06	74365.42
5785	698977.16	74375.32
5786	698997.58	74381.62
5787	699016.60	74383.08
5788	699028.94	74381.94
5789	699034.96	74380.16
5790	699035.02	74367.86
5791	699038.14	74358.04
5792	699046.74	74350.82

Обозначение характерных точек границ	Координаты, м (система координат МСК-168, зона 5)	
	X	Y
5793	699054.88	74345.14
5794	699057.54	74337.70
5795	699057.16	74326.16
5796	699051.90	74317.64
5797	699037.08	74321.08
5798	699028.06	74317.96
5799	699022.50	74307.44
5800	699019.68	74297.42
5801	699013.72	74286.10
5802	699005.22	74279.42
5803	698992.66	74275.40
5804	698982.00	74273.82
5805	698981.88	74265.88
5806	698985.10	74253.68
5807	698989.32	74246.70
5808	698998.22	74242.24
5809	699001.30	74234.02
5810	699006.70	74227.06
5811	699012.82	74222.92
5812	699016.32	74213.90
5813	699023.50	74212.96
5814	699036.20	74213.42
5815	699042.12	74214.42
5816	699046.66	74220.56
5817	699053.98	74226.36
5818	699075.30	74241.84
5819	699087.28	74250.60
5820	699095.16	74252.46
5821	699107.50	74251.74
5822	699116.64	74251.66
5823	699123.98	74257.08
5824	699130.00	74266.06
5825	699144.26	74278.08
5826	699159.30	74290.92
5827	699174.60	74296.24
5828	699194.36	74298.54
5829	699207.08	74298.60
5830	699212.86	74292.46
5831	699221.48	74284.82
5832	699232.72	74280.86

Обозначение характерных точек границ	Координаты, м (система координат МСК-168, зона 5)	
	X	Y
5833	699243.38	74282.82
5834	699254.88	74283.64
5835	699265.54	74285.20
5836	699271.78	74288.22
5837	699273.90	74295.84
5838	699273.98	74304.58
5839	699279.70	74310.74
5840	699287.56	74313.40
5841	699296.04	74309.74
5842	699303.82	74302.86
5843	699309.50	74299.52
5844	699321.22	74299.14
5845	699327.82	74303.72
5846	699332.34	74310.64
5847	699333.14	74321.00
5848	699330.26	74345.92
5849	699322.10	74374.22
5850	699314.86	74387.84
5851	699316.48	74398.24
5852	699324.68	74413.22
5853	699340.96	74435.24
5854	699348.42	74459.74
5855	699368.60	74505.74
5856	699379.18	74531.94
5857	699383.46	74546.00
5858	699383.32	74560.68
5859	699377.72	74572.40
5860	699367.99	74571.53
5861	699366.51	74605.53
5862	699373.83	74621.88
5863	699396.19	74660.93
5864	699411.25	74683.62
5865	699446.75	74697.19
5866	699457.36	74683.62
5867	699460.14	74665.70
5868	699468.75	74652.05
5869	699481.11	74644.57
5870	699475.54	74634.30
5871	699456.48	74611.43
5872	699446.99	74599.00

Обозначение характерных точек границ	Координаты, м (система координат МСК-168, зона 5)	
	X	Y
5873	699461.69	74583.60
5874	699485.97	74578.64
5875	699507.63	74587.60
5876	699531.04	74602.64
5877	699554.19	74623.68
5878	699568.19	74624.29
5879	699598.64	74615.59
5880	699618.57	74618.46
5881	699637.71	74639.33
5882	699653.72	74640.02
5883	699674.08	74632.89
5884	699703.14	74610.10
5885	699729.93	74593.22
5886	699744.11	74589.83
5887	699755.84	74597.06
5888	699769.00	74616.96
5889	699792.23	74636.00
5890	699810.30	74638.74
5891	699829.73	74649.65
5892	699844.68	74642.40
5893	699854.68	74641.58
5894	699863.50	74640.78
5895	699873.48	74642.40
5896	699888.78	74645.96
5897	699903.56	74654.44
5898	699913.18	74663.12
5899	699921.22	74671.76
5900	699924.42	74681.00
5901	699927.84	74688.74
5902	699925.04	74696.14
5903	699918.88	74703.44
5904	699913.08	74709.98
5905	699907.86	74716.74
5906	699904.80	74729.16
5907	699903.18	74736.54
5908	699902.64	74749.14
5909	699908.48	74761.04
5910	699914.88	74770.80
5911	699916.52	74780.00
5912	699914.04	74793.80

Обозначение характерных точек границ	Координаты, м (система координат МСК-168, зона 5)	
	X	Y
5913	699918.10	74802.68
5914	699928.74	74805.06
5915	699938.34	74803.02
5916	699949.78	74805.02
5917	699957.30	74805.68
5918	699963.38	74802.34
5919	699968.58	74790.20
5920	699974.40	74782.88
5921	699983.38	74776.04
5922	699994.74	74769.70
5923	700003.16	74767.22
5924	700012.98	74770.36
5925	700034.10	74790.18
5926	700061.10	74812.60
5927	700077.28	74815.54
5928	700088.32	74817.94
5929	700096.82	74824.20
5930	700108.32	74847.24
5931	700121.36	74848.52
5932	700137.50	74852.66
5933	700154.42	74856.86
5934	700170.30	74857.04
5935	700177.86	74856.90
5936	700190.28	74864.90
5937	700198.16	74866.76
5938	700205.48	74861.46
5939	700211.52	74848.18
5940	700215.38	74829.26
5941	700222.58	74827.92
5942	700237.50	74832.82
5943	700248.46	74837.20
5944	700264.32	74837.76
5945	700270.94	74841.18
5946	700273.90	74847.64
5947	700277.62	74854.52
5948	700286.28	74856.82
5949	700299.76	74857.30
5950	700307.54	74861.96
5951	700314.76	74870.56
5952	700312.88	74878.82

Обозначение характерных точек границ	Координаты, м (система координат МСК-168, зона 5)	
	X	Y
5953	700316.16	74887.30
5954	700318.92	74898.90
5955	700318.14	74909.60
5956	700313.42	74918.96
5957	700304.50	74924.20
5958	700300.56	74934.78
5959	700306.22	74942.52
5960	700321.58	74946.66
5961	700329.54	74945.76
5962	700337.56	74943.64
5963	700347.94	74942.04
5964	700355.76	74945.48
5965	700362.24	74952.88
5966	700367.94	74960.24
5967	700376.14	74964.10
5968	700384.08	74964.38
5969	700392.44	74963.90
5970	700401.60	74963.02
5971	700408.72	74963.68
5972	700416.10	74968.32
5973	700421.42	74975.26
5974	700423.16	74982.06
5975	700419.28	75001.38
5976	700418.88	75024.00
5977	700423.24	75034.90
5978	700430.10	75043.08
5979	700438.10	75052.50
5980	700446.96	75060.00
5981	700455.30	75059.88
5982	700457.22	75054.24
5983	700456.40	75044.16
5984	700453.16	75032.74
5985	700452.26	75023.90
5986	700452.72	75012.58
5987	700453.34	74998.80
5988	700456.32	74988.90
5989	700459.12	74981.52
5990	700461.90	74974.14
5991	700465.96	74968.02
5992	700468.84	74959.38

Обозначение характерных точек границ	Координаты, м (система координат МСК-168, зона 5)	
	X	Y
5993	700472.88	74952.00
5994	700477.20	74940.92
5995	700478.82	74930.94
5996	700479.10	74924.64
5997	700479.46	74917.16
5998	700475.94	74910.78
5999	700469.02	74897.90
6000	700465.60	74890.26
6001	700463.34	74883.86
6002	700462.36	74877.58
6003	700461.46	74870.00
6004	700461.90	74859.92
6005	700464.78	74850.02
6006	700467.66	74842.66
6007	700474.42	74830.42
6008	700478.56	74821.76
6009	700482.60	74815.66
6010	700488.00	74805.84
6011	700497.44	74791.26
6012	700500.42	74780.10
6013	700504.46	74773.98
6014	700507.26	74766.60
6015	700512.76	74756.78
6016	700519.68	74742.02
6017	700525.54	74722.24
6018	700529.66	74712.34
6019	700535.06	74703.78
6020	700537.86	74697.66
6021	700543.26	74687.84
6022	700548.66	74680.56
6023	700550.28	74671.82
6024	700553.08	74664.46
6025	700554.78	74654.46
6026	700557.76	74643.30
6027	700560.64	74634.66
6028	700564.86	74623.50
6029	700565.14	74617.30
6030	700566.84	74608.56
6031	700572.16	74600.00
6032	700576.38	74590.20

Обозначение характерных точек границ	Координаты, м (система координат МСК-168, зона 5)	
	X	Y
6033	700578.00	74581.48
6034	700583.30	74575.44
6035	700588.62	74566.88
6036	700596.62	74557.18
6037	700601.94	74549.88
6038	700611.12	74541.52
6039	700623.00	74526.92
6040	700628.48	74515.86
6041	700635.24	74503.62
6042	700639.56	74492.54
6043	700646.40	74477.78
6044	700646.94	74465.28
6045	700652.62	74451.68
6046	700653.06	74440.44
6047	700653.42	74431.70
6048	700653.78	74422.88
6049	700654.50	74407.86
6050	700657.48	74396.70
6051	700657.92	74386.70
6052	700660.90	74375.54
6053	700664.04	74361.86
6054	700664.40	74351.88
6055	700666.20	74339.38
6056	700666.74	74328.12
6057	700667.20	74318.14
6058	700667.64	74306.78
6059	700668.00	74298.06
6060	700667.38	74284.20
6061	700667.92	74271.68
6062	700668.28	74264.22
6063	700668.64	74254.14
6064	700669.08	74244.16
6065	700667.20	74231.54
6066	700662.88	74215.00
6067	700659.72	74201.14
6068	700657.92	74183.48
6069	700658.38	74173.40
6070	700658.92	74162.16
6071	700663.06	74153.52
6072	700669.88	74138.84

Обозначение характерных точек границ	Координаты, м (система координат МСК-168, зона 5)	
	X	Y
6073	700674.02	74130.22
6074	700675.82	74118.96
6075	700678.98	74104.12
6076	700679.42	74092.76
6077	700679.96	74081.52
6078	700679.24	74067.66
6079	700674.74	74056.24
6080	700675.20	74046.16
6081	700671.96	74034.72
6082	700669.80	74025.90
6083	700667.82	74013.22
6084	700668.10	74007.00
6085	700668.54	73997.02
6086	700671.50	73985.86
6087	700671.96	73975.76
6088	700672.40	73965.78
6089	700672.86	73955.80
6090	700669.44	73946.80
6091	700668.64	73937.98
6092	700664.14	73925.28
6093	700660.90	73913.86
6094	700661.52	73898.82
6095	700662.06	73887.56
6096	700662.60	73873.80
6097	700665.66	73861.38
6098	700671.06	73852.84
6099	700676.54	73841.76
6100	700677.18	73828.00
6101	700678.70	73820.52
6102	700678.98	73814.22
6103	700679.52	73802.98
6104	700677.44	73792.90
6105	700677.90	73781.54
6106	700677.00	73774.00
6107	700675.02	73762.64
6108	700672.94	73752.48
6109	700671.96	73744.92
6110	700672.40	73734.94
6111	700672.76	73727.36
6112	700673.22	73717.38

Обозначение характерных точек границ	Координаты, м (система координат МСК-168, зона 5)	
	X	Y
6113	700674.92	73706.22
6114	700680.60	73691.36
6115	700684.82	73679.04
6116	700693.20	73660.58
6117	700698.78	73647.00
6118	700701.94	73633.32
6119	700707.42	73622.24
6120	700709.22	73609.84
6121	700713.46	73598.68
6122	700713.90	73588.68
6123	700714.44	73574.92
6124	700712.28	73567.26
6125	700712.56	73561.06
6126	700712.92	73553.48
6127	700715.70	73546.10
6128	700716.16	73536.12
6129	700717.76	73528.66
6130	700718.04	73521.08
6131	700718.40	73513.62
6132	700718.66	73507.32
6133	700712.74	73499.58
6134	700706.62	73495.52
6135	700704.36	73489.14
6136	700700.94	73481.48
6137	700696.62	73466.28
6138	700696.98	73457.46
6139	700697.44	73448.74
6140	700695.36	73437.30
6141	700692.02	73427.12
6142	700692.30	73420.92
6143	700692.56	73414.62
6144	700692.92	73407.14
6145	700698.42	73394.82
6146	700702.56	73386.18
6147	700704.28	73376.28
6148	700704.72	73366.20
6149	700705.18	73356.20
6150	700704.36	73346.12
6151	700704.72	73337.40
6152	700708.78	73330.02

Обозначение характерных точек границ	Координаты, м (система координат МСК-168, зона 5)	
	X	Y
6153	700712.92	73322.64
6154	700715.70	73315.26
6155	700722.36	73305.54
6156	700727.94	73294.46
6157	700732.16	73283.30
6158	700736.48	73269.72
6159	700739.54	73256.04
6160	700742.70	73241.18
6161	700745.76	73230.02
6162	700748.82	73216.34
6163	700751.88	73203.94
6164	700755.12	73187.74
6165	700755.84	73170.18
6166	700757.82	73153.98
6167	700762.50	73132.84
6168	700763.14	73117.80
6169	700763.94	73100.34
6170	700764.38	73089.00
6171	700767.62	73071.64
6172	700768.26	73057.86
6173	700769.06	73039.04
6174	700769.96	73017.82
6175	700770.68	73001.52
6176	700768.98	72982.62
6177	700767.26	72964.98
6178	700767.72	72953.74
6179	700767.18	72938.62
6180	700766.36	72927.26
6181	700765.64	72915.92
6182	700765.10	72899.64
6183	700765.74	72884.62
6184	700766.36	72869.58
6185	700769.60	72853.38
6186	700772.84	72837.28
6187	700773.38	72823.50
6188	700775.28	72809.74
6189	700778.34	72797.32
6190	700779.06	72779.76
6191	700779.86	72762.30
6192	700780.50	72746.00

Обозначение характерных точек границ	Координаты, м (система координат МСК-168, зона 5)	
	X	Y
6193	700781.22	72730.98
6194	700781.76	72718.48
6195	700782.20	72707.12
6196	700782.84	72693.36
6197	700783.56	72677.06
6198	700784.18	72662.04
6199	700783.64	72645.74
6200	700784.00	72637.02
6201	700784.64	72621.98
6202	700785.36	72605.70
6203	700785.90	72593.20
6204	700786.72	72575.64
6205	700880.40	72518.22
6206	700946.10	72502.64
6207	701410.86	72367.20
6208	701734.60	72287.10
6209	702123.48	72220.94
6210	702496.08	72120.06
6211	702653.99	72078.42
6212	703119.06	71955.18
6213	703228.48	71932.54
6214	703512.28	71865.18
6215	703595.80	71844.48
6216	704027.66	71637.61
6217	704033.02	71634.60
6218	704076.35	71612.12
6219	704245.65	71520.71
6220	704270.52	71508.06
6221	704282.36	71501.91
6222	704384.88	71461.24
6223	704840.34	71230.88
6224	705142.24	71064.14
6225	705405.88	70926.30
6226	705785.16	70715.66
6227	705963.50	70615.72
6228	706137.04	70557.48
6229	706410.28	70738.02
6230	706474.26	70762.86
6231	706538.16	70767.64
6232	706660.28	70719.92

Обозначение характерных точек границ	Координаты, м (система координат МСК-168, зона 5)	
	X	Y
6233	706934.62	70555.68
6234	707209.74	70335.00
6235	707433.30	69409.98
6236	707540.22	68916.78
6237	707606.82	68517.44
6238	707647.22	68279.98
6239	707721.30	67873.68
6240	708191.10	67878.18
6241	708379.32	67861.80
6242	708732.54	67829.42
6243	708813.85	67827.19
6244	709089.68	67847.76
6245	708612.84	65427.38
6246	708896.98	64785.60
6247	709384.50	65033.10
6248	711031.50	65039.86
6249	711125.58	64737.92
6250	711139.03	64695.32
6251	711154.42	64646.62
6252	711169.04	64594.34
6253	711227.27	64547.52
6254	711401.62	63959.45
6255	711424.07	63851.42
6256	711441.16	63793.10
6257	711459.88	63701.42
6258	711553.03	63405.47
6259	711609.11	63130.93
6260	711609.67	63129.94
6261	711610.27	63127.78
6262	711660.10	62969.45
6263	711669.10	62940.65
6264	711679.90	62906.23
6265	711687.13	62883.92
6266	711719.53	62780.68
6267	711742.90	62706.04
6268	711789.77	62556.85
6269	711816.28	62470.75
6270	711825.34	62440.27
6271	711842.18	62386.76
6272	711852.43	62353.25

Обозначение характерных точек границ	Координаты, м (система координат МСК-168, зона 5)	
	X	Y
6273	711879.04	62266.10
6274	711886.15	62243.99
6275	711892.84	62222.18
6276	711894.16	62216.87
6277	711895.34	62213.21
6278	711905.57	62179.69
6279	711935.00	62085.62
6280	711956.08	62016.68
6281	711966.40	61983.74
6282	711975.88	61955.00
6283	711976.31	61955.33
6284	712007.21	61845.44
6285	712015.49	61839.86
6286	712023.70	61823.95
6287	712060.25	61848.07
6288	712092.58	61883.27
6289	712137.14	61925.26
6290	712155.85	61956.11
6291	712186.04	61953.67
6292	712204.12	61970.72
6293	712228.87	61978.06
6294	712260.64	61968.17
6295	712278.91	61951.45
6296	712280.05	61925.21
6297	712269.01	61890.94
6298	712251.65	61857.64
6299	712248.55	61842.49
6300	712252.79	61831.40
6301	712274.39	61824.83
6302	712299.19	61830.92
6303	712326.73	61860.91
6304	712349.74	61879.43
6305	712522.15	61950.74
6306	712546.13	61946.78
6307	712662.65	61890.52
6308	712680.73	61878.80
6309	712688.78	61866.62
6310	712689.80	61842.89
6311	712699.27	61827.04
6312	712715.05	61810.19

Обозначение характерных точек границ	Координаты, м (система координат МСК-168, зона 5)	
	X	Y
6313	712745.51	61801.51
6314	712763.41	61793.51
6315	712770.37	61777.55
6316	712771.18	61758.80
6317	712779.19	61747.90
6318	712790.89	61738.39
6319	712809.59	61740.46
6320	712819.33	61747.13
6321	712829.83	61765.12
6322	712839.46	61774.30
6323	712859.48	61775.17
6324	712877.00	61775.93
6325	712886.74	61782.61
6326	712897.57	61793.09
6327	712927.60	61794.40
6328	712951.31	61796.68
6329	712969.60	61808.74
6330	712991.26	61829.71
6331	713011.81	61846.88
6332	713024.87	61863.71
6333	713041.13	61864.42
6334	713051.20	61863.61
6335	713064.37	61849.16
6336	713084.12	61798.70
6337	713105.71	61763.35
6338	713142.16	61732.39
6339	713171.42	61722.38
6340	713186.44	61723.04
6341	713199.71	61734.89
6342	713223.70	61759.70
6343	713251.73	61778.45
6344	713276.53	61784.54
6345	713296.66	61782.91
6346	713305.15	61760.75
6347	713308.19	61719.58
6348	713308.51	61712.08
6349	713320.21	61702.57
6350	713323.48	61685.18
6351	713332.45	61680.58
6352	713349.05	61673.80

Обозначение характерных точек границ	Координаты, м (система координат МСК-168, зона 5)	
	X	Y
6353	713358.13	61666.67
6354	713365.09	61650.70
6355	713418.46	61634.24
6356	713428.48	61634.68
6357	713444.41	61642.90
6358	713456.65	61649.68
6359	713501.69	61651.64
6360	713545.87	61644.79
6361	713573.62	61640.99
6362	713596.13	61641.97
6363	713643.26	61682.83
6364	713664.41	61715.03
6365	713683.96	61727.15
6366	713689.01	61726.12
6367	713705.54	61720.58
6368	713724.10	61726.40
6369	713725.30	61727.71
6370	713734.82	61738.10
6371	713745.98	61741.08
6372	713768.94	61732.08
6373	713829.24	61731.00
6374	713849.04	61735.60
6375	713874.06	61736.68
6376	713889.00	61739.82
6377	713902.50	61746.66
6378	713919.86	61749.90
6379	713950.02	61749.98
6380	713969.82	61754.58
6381	713984.50	61764.02
6382	713994.40	61766.90
6383	714018.50	61759.26
6384	714031.02	61760.96
6385	714034.44	61768.72
6386	714044.88	61786.62
6387	714055.50	61803.36
6388	714084.94	61817.22
6389	714123.72	61818.84
6390	714152.96	61810.10
6391	714170.16	61789.60
6392	714179.26	61781.22

Обозначение характерных точек границ	Координаты, м (система координат МСК-168, зона 5)	
	X	Y
6393	714198.42	61774.56
6394	714207.86	61757.46
6395	714208.32	61748.72
6396	714207.32	61741.16
6397	714197.42	61739.46
6398	714191.22	61737.92
6399	714194.00	61701.74
6400	714194.90	61681.76
6401	714200.40	61669.54
6402	714216.52	61645.14
6403	714249.36	61611.58
6404	714258.54	61590.24
6405	714280.42	61563.42
6406	714280.50	61514.38
6407	714336.48	61460.28
6408	714387.50	61416.10
6409	714400.56	61405.38
6410	714404.98	61390.44
6411	714412.90	61381.98
6412	714434.58	61374.16
6413	714455.82	61377.56
6414	714481.38	61367.40
6415	714502.72	61368.30
6416	714521.52	61369.12
6417	714537.90	61369.82
6418	714546.90	61365.16
6419	714548.98	61345.18
6420	714543.02	61338.60
6421	714529.16	61338.06
6422	714515.40	61337.44
6423	714504.52	61326.90
6424	714505.24	61310.60
6425	714518.10	61304.84
6426	714565.90	61304.40
6427	714579.66	61305.04
6428	714598.48	61307.10
6429	714613.50	61307.72
6430	714626.72	61291.98
6431	714623.48	61280.54
6432	714628.08	61260.56

Обозначение характерных точек границ	Координаты, м (система координат МСК-168, зона 5)	
	X	Y
6433	714638.98	61242.22
6434	714655.80	61231.58
6435	714672.18	61231.06
6436	714684.42	61236.62
6437	714689.28	61240.68
6438	714694.42	61238.34
6439	714697.66	61223.40
6440	714711.60	61220.26
6441	714717.44	61229.26
6442	714730.94	61237.44
6443	714754.00	61227.10
6444	714772.62	61232.94
6445	714779.82	61240.76
6446	714788.56	61242.48
6447	714842.10	61224.66
6448	714863.88	61215.56
6449	714867.12	61199.38
6450	714873.88	61188.30
6451	714907.08	61175.98
6452	714924.00	61162.82
6453	714933.54	61146.90
6454	714949.38	61129.98
6455	714951.08	61118.72
6456	714955.40	61106.40
6457	714962.24	61092.80
6458	714969.28	61075.52
6459	714977.38	61063.38
6460	714978.28	61043.22
6461	714971.80	61019.10
6462	714983.58	61008.30
6463	715001.22	61007.76
6464	715016.52	61002.18
6465	715039.82	60986.88
6466	715058.36	60965.02
6467	715082.30	60934.68
6468	715087.80	60924.78
6469	715081.78	60917.04
6470	715073.04	60915.42
6471	715073.50	60905.34
6472	715092.92	60893.64

Обозначение характерных точек границ	Координаты, м (система координат МСК-168, зона 5)	
	X	Y
6473	715110.58	60891.84
6474	715115.34	60898.32
6475	715113.54	60910.84
6476	715113.28	60917.14
6477	715115.62	60921.00
6478	715127.76	60930.36
6479	715144.32	60924.78
6480	715168.98	60908.22
6481	715172.32	60888.24
6482	715168.00	60871.76
6483	715161.06	60857.64
6484	715170.34	60847.92
6485	715190.40	60848.82
6486	715201.66	60849.36
6487	715213.44	60839.72
6488	715214.16	60822.18
6489	715212.46	60804.54
6490	715212.90	60794.46
6491	715219.84	60779.70
6492	715227.92	60766.20
6493	715228.56	60752.42
6494	715218.66	60748.20
6495	715210.48	60732.82
6496	715211.20	60717.68
6497	715220.38	60708.06
6498	715229.00	60712.20
6499	715228.28	60729.76
6500	715231.62	60738.74
6501	715240.26	60742.90
6502	715253.04	60738.38
6503	715275.18	60719.22
6504	715304.08	60692.86
6505	715308.48	60676.64
6506	715320.36	60663.42
6507	715333.32	60655.14
6508	715333.58	60650.10
6509	715326.02	60648.56
6510	715316.40	60640.56
6511	715316.76	60631.84
6512	715324.32	60630.84

Обозначение характерных точек границ	Координаты, м (система координат МСК-168, зона 5)	
	X	Y
6513	715333.14	60630.04
6514	715339.72	60624.00
6515	715346.02	60623.02
6516	715340.26	60611.40
6517	715340.70	60600.16
6518	715353.66	60591.88
6519	715368.68	60593.86
6520	715373.54	60597.82
6521	715378.04	60609.32
6522	715390.48	60612.38
6523	715395.42	60615.10
6524	715402.44	60627.96
6525	715402.18	60634.26
6526	715421.24	60628.78
6527	715435.30	60623.10
6528	715443.58	60607.18
6529	715444.38	60588.36
6530	715449.78	60579.72
6531	715463.90	60571.52
6532	715501.26	60551.82
6533	715512.78	60546.06
6534	715537.98	60545.88
6535	715557.24	60536.60
6536	715586.76	60522.84
6537	715603.22	60519.78
6538	715613.22	60521.48
6539	715636.98	60525.00
6540	715650.74	60525.62
6541	715666.14	60518.80
6542	715684.06	60512.04
6543	715698.98	60513.94
6544	715712.30	60525.82
6545	715722.22	60530.04
6546	715745.70	60538.58
6547	715757.66	60552.90
6548	715770.82	60568.56
6549	715776.94	60572.60
6550	715785.56	60575.48
6551	715799.52	60573.60
6552	715815.28	60559.20

Обозначение характерных точек границ	Координаты, м (система координат МСК-168, зона 5)	
	X	Y
6553	715825.90	60545.80
6554	715835.60	60524.92
6555	715852.52	60511.78
6556	715853.06	60498.00
6557	715850.72	60495.38
6558	715844.42	60495.12
6559	715839.38	60494.86
6560	715826.88	60493.06
6561	715829.94	60481.90
6562	715833.00	60468.20
6563	715832.10	60460.66
6564	715828.42	60459.20
6565	715820.86	60458.86
6566	715812.12	60457.22
6567	715808.34	60457.06
6568	715808.62	60450.76
6569	715819.42	60434.92
6570	715831.10	60425.36
6571	715858.12	60432.84
6572	716215.40	60649.84
6573	716716.22	60953.02
6574	716811.53	61009.18
6575	716848.70	61033.49
6576	716956.81	61096.18
6577	716984.93	61111.33
6578	717073.37	61163.44
6579	717073.31	61160.03
6580	717072.58	59180.12
6581	717073.04	59117.74
6582	717075.00	58048.38
6583	717190.88	57800.80
6584	717248.34	57665.70
6585	717260.50	57639.70
6586	717519.06	57093.12
6587	717744.70	56634.30
6588	717772.32	56575.36
6589	718024.60	56042.36
6590	718228.98	55622.06
6591	718610.04	54827.64
6592	718651.34	54615.16

Обозначение характерных точек границ	Координаты, м (система координат МСК-168, зона 5)	
	X	Y
6593	718720.30	54257.22
6594	718757.28	54061.74
6595	718702.46	53860.86
6596	718583.50	53392.32
6597	718476.76	52980.84
6598	718425.00	52779.06
6599	718363.26	52542.54
6600	718321.40	52348.50
6601	718320.30	52227.16
6602	718294.33	52095.10
6603	718378.93	51930.71
6604	718395.26	51893.19
6605	718437.53	51816.99
6606	718455.87	51773.65
6607	718544.64	51601.64
6608	718564.77	51566.45
6609	718627.51	51445.59
6610	718676.60	51354.50
6611	719581.62	51193.56
6612	720042.74	51106.34
6613	720520.89	51030.60
6614	721029.68	50942.53
6615	721081.19	50926.74
6616	721109.52	50907.14
6617	721110.88	50874.66
6618	721107.54	50865.84
6619	721087.64	50862.42
6620	721081.62	50857.20
6621	721082.70	50833.44
6622	721084.50	50819.76
6623	721105.20	50804.38
6624	721118.34	50791.14
6625	721125.00	50781.42
6626	721117.90	50771.16
6627	721099.18	50770.26
6628	721089.18	50769.90
6629	721088.28	50762.34
6630	721088.64	50753.62
6631	721108.18	50736.86
6632	721130.84	50732.90

Обозначение характерных точек границ	Координаты, м (система координат МСК-168, зона 5)	
	X	Y
6633	721144.62	50733.46
6634	721157.04	50735.26
6635	721168.28	50734.54
6636	721177.64	50722.38
6637	721178.46	50703.66
6638	721173.14	50652.08
6639	721173.86	50635.88
6640	721177.82	50631.02
6641	721195.30	50633.00
6642	721206.36	50637.24
6643	721217.78	50634.00
6644	721229.58	50620.76
6645	721222.20	50590.44
6646	721209.42	50566.04
6647	721198.44	50554.78
6648	721186.64	50543.82
6649	721177.02	50534.64
6650	721171.16	50525.56
6651	721172.34	50498.10
6652	721191.06	50441.32
6653	721206.28	50408.20
6654	721210.86	50390.90
6655	721203.84	50378.04
6656	721172.70	50374.18
6657	721160.38	50369.94
6658	721151.82	50365.80
6659	721142.64	50346.62
6660	721135.88	50328.80
6661	721125.08	50319.54
6662	721108.26	50303.78
6663	721100.88	50299.74
6664	721095.12	50289.48
6665	721095.40	50282.02
6666	721116.90	50247.80
6667	721124.00	50229.36
6668	721116.90	50219.10
6669	721113.58	50210.20
6670	721084.50	50187.60
6671	721074.96	50177.16
6672	721074.32	50162.14

Обозначение характерных точек границ	Координаты, м (система координат МСК-168, зона 5)	
	X	Y
6673	721080.98	50153.66
6674	721094.04	50140.44
6675	721109.16	50138.64
6676	721137.86	50139.90
6677	721154.16	50140.52
6678	721162.24	50127.12
6679	721162.80	50114.60
6680	721147.68	50086.44
6681	721148.22	50075.20
6682	721151.28	50062.86
6683	721189.18	50054.48
6684	721223.54	50041.00
6685	721234.88	50038.92
6686	721266.30	50035.32
6687	721278.08	50023.26
6688	721291.58	50001.38
6689	721296.36	49978.98
6690	721296.90	49965.30
6691	721309.94	49953.34
6692	721343.79	49924.79
6693	721356.65	49915.34
6694	721357.10	49905.26
6695	721356.20	49897.80
6696	721356.65	49886.54
6697	721360.70	49879.16
6698	721334.88	49841.72
6699	721327.50	49808.88
6700	721320.48	49769.82
6701	721311.48	49745.60
6702	721298.70	49723.74
6703	721293.76	49721.04
6704	721294.38	49707.36
6705	721301.40	49688.82
6706	721302.30	49670.10
6707	721318.14	49649.48
6708	721336.24	49609.00
6709	721336.24	49580.18
6710	721336.60	49571.46
6711	721345.86	49560.56
6712	721365.38	49541.40

Обозначение характерных точек границ	Координаты, м (система координат МСК-168, зона 5)	
	X	Y
6713	721380.34	49543.28
6714	721396.08	49556.52
6715	721401.84	49568.04
6716	721400.12	49577.94
6717	721397.26	49586.58
6718	721396.98	49592.88
6719	721410.66	49595.94
6720	721427.22	49587.94
6721	721447.82	49575.06
6722	721459.26	49570.56
6723	721468.08	49569.66
6724	721474.20	49544.92
6725	721487.08	49535.46
6726	721508.40	49535.10
6727	721517.50	49526.74
6728	721529.28	49514.76
6729	721543.40	49506.56
6730	721551.50	49493.16
6731	721544.22	49487.86
6732	721534.78	49474.98
6733	721530.18	49465.98
6734	721521.46	49465.62
6735	721510.02	49468.86
6736	721505.16	49466.16
6737	721505.70	49453.66
6738	721506.14	49443.66
6739	721522.44	49441.86
6740	721533.78	49441.06
6741	721547.10	49421.62
6742	721564.20	49403.62
6743	721585.00	49385.80
6744	721599.56	49367.62
6745	721595.96	49333.68
6746	721594.88	49301.02
6747	721595.42	49288.60
6748	721605.96	49276.54
6749	721616.76	49259.42
6750	721617.40	49244.48
6751	721611.72	49230.44
6752	721629.90	49216.22

Обозначение характерных точек границ	Координаты, м (система координат МСК-168, зона 5)	
	X	Y
6753	721647.44	49215.70
6754	721665.00	49215.24
6755	721677.52	49215.78
6756	721680.84	49224.70
6757	721687.94	49233.78
6758	721692.62	49241.52
6759	721715.22	49241.24
6760	721726.74	49234.22
6761	721733.04	49233.24
6762	721728.72	49218.02
6763	721742.58	49216.14
6764	721764.82	49222.08
6765	721780.38	49239.00
6766	721794.06	49239.64
6767	721806.76	49236.38
6768	721821.24	49219.56
6769	721822.14	49198.32
6770	721839.14	49182.76
6771	721840.14	49160.24
6772	721851.94	49147.02
6773	721866.16	49137.66
6774	721887.38	49138.56
6775	721892.98	49124.96
6776	721896.04	49111.38
6777	721901.70	49096.62
6778	721922.94	49097.52
6779	721970.10	49107.06
6780	721992.60	49108.04
6781	722004.30	49097.34
6782	722006.74	49071.14
6783	722001.52	49047.12
6784	722000.80	49034.62
6785	722004.94	49025.96
6786	722014.82	49027.68
6787	722077.92	49072.94
6788	722087.38	49087.16
6789	722086.56	49105.90
6790	722084.76	49117.04
6791	722094.40	49127.50
6792	722134.00	49136.76

Обозначение характерных точек границ	Координаты, м (система координат МСК-168, зона 5)	
	X	Y
6793	722147.68	49138.56
6794	722160.80	49152.96
6795	722165.22	49166.92
6796	722162.96	49190.58
6797	722158.46	49206.70
6798	722160.98	49208.04
6799	722171.88	49216.04
6800	722179.08	49222.62
6801	722187.36	49232.98
6802	722187.10	49240.44
6803	722186.64	49250.42
6804	722186.28	49259.16
6805	722193.48	49265.74
6806	722208.14	49272.66
6807	722220.22	49284.44
6808	722247.38	49291.92
6809	722293.28	49302.64
6810	722321.38	49317.66
6811	722341.26	49321.00
6812	722357.72	49316.76
6813	722376.64	49285.00
6814	722387.16	49272.94
6815	722405.98	49272.48
6816	722425.86	49274.64
6817	722444.12	49286.70
6818	722455.20	49292.18
6819	722464.38	49281.30
6820	722468.62	49270.22
6821	722466.82	49253.86
6822	722467.36	49241.42
6823	722494.80	49216.32
6824	722518.48	49217.30
6825	722572.02	49224.70
6826	722613.78	49213.98
6827	722631.32	49213.44
6828	722647.08	49224.14
6829	722655.90	49253.30
6830	722653.30	49284.54
6831	722644.66	49310.46
6832	722635.38	49321.26

Обозначение характерных точек границ	Координаты, м (система координат МСК-168, зона 5)	
	X	Y
6833	722621.24	49330.72
6834	722597.50	49328.46
6835	722583.80	49326.58
6836	722573.82	49327.38
6837	722568.42	49335.94
6838	722568.06	49343.40
6839	722572.74	49352.40
6840	722598.30	49367.24
6841	722641.32	49385.42
6842	722702.16	49425.56
6843	722710.70	49430.98
6844	722710.44	49437.26
6845	722710.16	49443.48
6846	722717.28	49452.56
6847	722732.30	49451.94
6848	722740.06	49447.26
6849	722750.94	49427.74
6850	722751.30	49419.00
6851	722760.48	49409.36
6852	722771.72	49408.56
6853	722783.44	49400.36
6854	722792.80	49385.70
6855	722794.78	49368.32
6856	722811.32	49362.76
6857	722826.08	49368.42
6858	722834.46	49377.50
6859	722838.88	49390.28
6860	722835.64	49407.66
6861	722821.04	49425.76
6862	722798.28	49459.86
6863	722787.76	49471.92
6864	722787.48	49478.12
6865	722786.94	49490.64
6866	722790.36	49498.28
6867	722800.00	49507.46
6868	722815.10	49505.58
6869	722824.46	49492.26
6870	722834.02	49473.90
6871	722841.94	49464.26
6872	722895.76	49435.27

Обозначение характерных точек границ	Координаты, м (система координат МСК-168, зона 5)	
	X	Y
6873	722904.48	49435.66
6874	722916.80	49439.98
6875	722923.30	49464.00
6876	722928.02	49469.18
6877	722930.58	49469.22
6878	722939.94	49473.54
6879	722965.40	49474.62
6880	722977.92	49475.16
6881	722978.28	49465.16
6882	722979.10	49447.72
6883	722984.22	49445.36
6884	723006.62	49476.42
6885	723024.36	49501.00
6886	723028.96	49509.90
6887	723038.58	49517.82
6888	723047.48	49515.76
6889	723062.08	49496.30
6890	723077.64	49484.52
6891	723090.96	49450.22
6892	723123.72	49363.19
6893	723184.49	49140.58
6894	723227.03	48984.65
6895	723266.38	48599.49
6896	723328.55	48065.75
6897	723346.86	47956.87
6898	723379.78	47693.98
6899	723383.82	47661.66
6900	723429.00	47341.26
6901	723484.80	46747.72
6902	723552.84	45954.72
6903	723623.54	45270.54
6904	723691.48	44643.68
6905	723723.98	44333.18
6906	723731.94	44290.72
6907	723785.94	43952.66
6908	723854.06	43370.20
6909	723925.90	42868.72
6910	723940.02	42720.12
6911	723953.80	42582.56
6912	723976.58	42439.42

Обозначение характерных точек границ	Координаты, м (система координат МСК-168, зона 5)	
	X	Y
6913	724079.58	42108.22
6914	724151.64	41902.24
6915	724235.34	41699.60
6916	724004.10	41327.92
6917	723887.72	41118.12
6918	723709.26	40893.20
6919	723544.12	40502.70
6920	723480.42	40204.60
6921	723355.14	40025.34
6922	723305.52	39646.44
6923	723277.08	39379.50
6924	723265.84	39166.92
6925	723246.74	38988.44
6926	723228.20	38655.36
6927	723232.66	38424.04
6928	723231.88	38147.12
6929	723211.64	37888.30
6930	723082.90	37730.44
6931	722880.72	37596.80
6932	722657.88	37513.50
6933	722486.26	37426.68
6934	722389.54	37350.60
6935	722306.42	37269.66
6936	722236.42	37169.90
6937	722241.80	36899.02
6938	722279.20	36607.34
6939	722297.66	36392.94
6940	722235.20	36186.38
6941	721914.02	35997.38
6942	721830.24	35935.22
6943	721790.76	35837.02
6944	721841.48	35473.22
6945	721855.96	35221.04
6946	721824.84	35036.28
6947	721873.16	34899.30
6948	721929.14	34786.36
6949	722093.94	34604.28
6950	722283.84	34419.50
6951	722382.02	34309.72
6952	722426.86	34338.06

Обозначение характерных точек границ	Координаты, м (система координат МСК-168, зона 5)	
	X	Y
6953	722571.12	34343.02
6954	722597.04	34349.22
6955	722605.32	34359.56
6956	722610.72	34378.64
6957	722608.30	34433.64
6958	722605.50	34468.64
6959	722608.48	34486.28
6960	722647.36	34538.14
6961	722660.86	34541.28
6962	722817.54	34519.24
6963	723067.02	34481.16
6964	723114.46	34479.54
6965	723197.96	34449.30
6966	723284.72	34430.48
6967	723365.46	34406.46
6968	723445.56	34397.36
6969	723569.40	34356.42
6970	723630.78	34349.04
6971	723662.72	34357.96
6972	723686.40	34357.78
6973	723727.62	34327.00
6974	723781.98	34309.26
6975	723802.50	34322.66
6976	723812.04	34389.54
6977	723860.56	34535.78
6978	723915.82	34667.28
6979	723942.62	34766.20
6980	723991.50	34861.86
6981	724026.32	34920.72
6982	724058.38	34962.22
6983	724075.20	34977.96
6984	724083.20	34995.86
6985	724082.12	35049.78
6986	724081.86	35083.62
6987	724083.38	35107.48
6988	724079.88	35129.88
6989	724078.98	35149.94
6990	724079.60	35164.98
6991	724106.88	35200.08
6992	724138.74	35217.72

Обозначение характерных точек границ	Координаты, м (система координат МСК-168, зона 5)	
	X	Y
6993	724181.22	35220.86
6994	724225.22	35187.66
6995	724253.50	35143.74
6996	724261.14	35112.68
6997	724251.42	35077.24
6998	724241.44	35046.67
6999	724242.60	35020.36
7000	724266.72	34983.80
7001	724324.14	34932.42
7002	724365.90	34892.82
7003	724389.12	34849.98
7004	724398.48	34777.62
7005	724412.78	34738.12
7006	724432.60	34713.90
7007	724474.26	34708.24
7008	724524.76	34727.94
7009	724553.46	34759.36
7010	724586.22	34783.30
7011	724633.56	34791.66
7012	724707.46	34792.38
7013	724784.58	34804.44
7014	724845.96	34833.50
7015	724910.76	34871.40
7016	724940.46	34881.48
7017	724999.78	34870.32
7018	725054.04	34862.58
7019	725153.22	34859.44
7020	725228.38	34860.16
7021	725305.32	34847.20
7022	725343.38	34837.56
7023	725386.04	34808.14
7024	725425.38	34797.24
7025	725463.82	34806.42
7026	725509.90	34841.08
7027	725552.92	34861.76
7028	725576.84	34886.60
7029	725591.98	34913.60
7030	725596.20	34932.60
7031	725595.48	34947.62
7032	725602.32	34962.92

Обозначение характерных точек границ	Координаты, м (система координат МСК-168, зона 5)	
	X	Y
7033	725669.72	34969.68
7034	725698.80	34964.64
7035	725740.92	34918.82
7036	725761.62	34902.18
7037	725790.15	34882.11
7038	725809.58	34837.82
7039	725820.66	34814.44
7040	725857.09	34783.46
7041	725873.22	34757.82
7042	725878.22	34729.19
7043	725879.08	34709.14
7044	725879.62	34697.88
7045	725900.84	34698.86
7046	725945.04	34719.56
7047	725988.68	34754.04
7048	726011.10	34786.44
7049	726025.24	34892.38
7050	726014.88	34958.34
7051	725995.52	35000.10
7052	725979.42	35024.50
7053	725966.74	35056.54
7054	725955.02	35066.08
7055	725917.78	35087.04
7056	725900.58	35108.82
7057	725898.50	35126.38
7058	725905.52	35137.88
7059	725928.94	35147.70
7060	725970.24	35149.50
7061	726049.26	35176.76
7062	726077.70	35184.24
7063	726105.24	35185.50
7064	726135.74	35176.76
7065	726161.04	35142.74
7066	726189.74	35116.48
7067	726223.32	35094.06
7068	726248.62	35087.66
7069	726272.28	35062.38
7070	726289.74	35035.56
7071	726320.70	35015.58
7072	726351.04	35009.38

Обозначение характерных точек границ	Координаты, м (система координат МСК-168, зона 5)	
	X	Y
7073	726403.14	34992.80
7074	726445.54	34969.58
7075	726475.94	34960.86
7076	726501.14	34958.26
7077	726523.02	34945.38
7078	726545.70	34913.78
7079	726559.02	34895.52
7080	726581.62	34894.00
7081	726619.06	34898.14
7082	726640.56	34892.82
7083	726664.50	34890.12
7084	726678.10	34895.70
7085	726696.98	34921.62
7086	726712.12	34977.42
7087	726716.16	35000.20
7088	726717.34	35030.34
7089	726724.98	35056.98
7090	726733.44	35091.18
7091	726740.10	35111.52
7092	726755.58	35131.04
7093	726776.64	35165.78
7094	726787.44	35203.86
7095	726796.52	35225.64
7096	726835.14	35259.92
7097	726882.30	35271.98
7098	726918.58	35273.52
7099	726937.56	35269.38
7100	726955.84	35251.38
7101	726971.12	35218.18
7102	726994.54	35197.82
7103	727043.32	35171.20
7104	727084.90	35136.62
7105	727111.88	35121.52
7106	727164.80	35115.02
7107	727202.70	35107.82
7108	727229.62	35124.12
7109	727239.88	35147.06
7110	727252.64	35170.20
7111	727251.66	35194.04
7112	727265.52	35220.96

Обозначение характерных точек границ	Координаты, м (система координат МСК-168, зона 5)	
	X	Y
7113	727273.44	35240.14
7114	727273.08	35277.66
7115	727278.48	35296.74
7116	727296.66	35310.06
7117	727346.42	35318.52
7118	727359.20	35314.02
7119	727384.24	35285.04
7120	727420.42	35232.74
7121	727436.24	35185.76
7122	727454.78	35161.48
7123	727473.06	35145.98
7124	727517.52	35131.58
7125	727571.26	35135.20
7126	727602.66	35132.76
7127	727622.64	35134.92
7128	727643.24	35152.12
7129	727665.22	35193.24
7130	727687.44	35230.50
7131	727694.74	35263.44
7132	727705.90	35296.56
7133	727703.56	35321.50
7134	727683.92	35368.30
7135	727655.76	35410.94
7136	727645.86	35436.86
7137	727643.60	35459.38
7138	727645.04	35483.22
7139	727652.44	35514.90
7140	727653.24	35555.04
7141	727652.16	35580.06
7142	727651.62	35592.58
7143	727635.32	35620.74
7144	727626.24	35656.74
7145	727629.30	35671.86
7146	727635.78	35697.24
7147	727641.44	35710.02
7148	727636.86	35728.66
7149	727624.26	35759.44
7150	727617.96	35789.30
7151	727612.02	35811.54
7152	727606.72	35817.58

Обозначение характерных точек границ	Координаты, м (система координат МСК-168, зона 5)	
	X	Y
7153	727588.62	35830.62
7154	727556.76	35841.78
7155	727538.58	35857.26
7156	727525.44	35870.50
7157	727521.22	35881.66
7158	727510.06	35879.86
7159	727484.04	35871.20
7160	727464.96	35877.88
7161	727439.40	35890.56
7162	727419.78	35908.56
7163	727401.50	35924.04
7164	727399.34	35946.54
7165	727398.36	35967.78
7166	727397.64	35985.32
7167	727384.32	36002.24
7168	727370.64	36030.52
7169	727365.70	36057.88
7170	727374.60	36082.08
7171	727392.32	36136.80
7172	727403.58	36166.14
7173	727419.06	36183.14
7174	727461.10	36197.46
7175	727504.46	36208.16
7176	727587.18	36208.00
7177	727672.22	36211.68
7178	727747.84	36203.68
7179	727822.08	36195.66
7180	727855.74	36199.62
7181	727889.32	36207.36
7182	727919.28	36209.88
7183	727986.88	36182.80
7184	728038.44	36148.68
7185	728075.34	36136.44
7186	728144.54	36129.42
7187	728201.34	36121.86
7188	728225.74	36107.92
7189	728250.12	36095.12
7190	728296.64	36060.84
7191	728337.68	36041.30
7192	728378.36	36027.98

Обозначение характерных точек границ	Координаты, м (система координат МСК-168, зона 5)	
	X	Y
7193	728396.46	36015.02
7194	728415.18	35988.20
7195	728432.28	35968.96
7196	728482.32	35942.22
7197	728506.90	35924.50
7198	728549.92	35915.12
7199	728579.96	35916.38
7200	728615.60	35904.14
7201	728669.24	35909.00
7202	728776.36	35896.14
7203	728816.94	35884.08
7204	728865.90	35854.92
7205	728922.78	35814.78
7206	728958.34	35803.72
7207	729020.52	35813.96
7208	729059.32	35815.68
7209	729107.82	35795.24
7210	729191.98	35733.70
7211	729246.78	35713.54
7212	729344.80	35707.68
7213	729388.08	35720.90
7214	729418.14	35749.80
7215	729442.08	35774.64
7216	729485.38	35787.88
7217	729511.64	35817.84
7218	729538.12	35842.78
7219	729556.28	35857.34
7220	729573.76	35859.42
7221	729590.22	35856.36
7222	729607.50	35860.86
7223	729620.56	35878.94
7224	729626.50	35886.78
7225	729664.56	35874.64
7226	729689.84	35869.50
7227	729701.54	35861.22
7228	729700.74	35849.88
7229	729691.20	35839.44
7230	729685.34	35830.34
7231	729713.26	35793.98
7232	729729.80	35787.14

Обозначение характерных точек границ	Координаты, м (система координат МСК-168, зона 5)	
	X	Y
7233	729757.54	35784.64
7234	729777.96	35774.28
7235	729790.64	35742.14
7236	729801.46	35725.14
7237	729824.84	35704.80
7238	729838.08	35690.30
7239	729839.42	35659.08
7240	729847.80	35638.10
7241	729865.80	35627.58
7242	729900.54	35607.78
7243	729912.16	35599.50
7244	729927.54	35562.60
7245	729940.32	35558.10
7246	729958.96	35561.44
7247	729982.26	35572.50
7248	729993.78	35568.00
7249	730017.18	35548.92
7250	730029.86	35544.42
7251	730047.42	35545.22
7252	730062.98	35560.98
7253	730075.86	35582.84
7254	730091.52	35596.08
7255	730106.36	35600.50
7256	730125.54	35592.48
7257	730143.10	35593.30
7258	730155.06	35605.08
7259	730169.10	35628.30
7260	730182.06	35646.40
7261	730195.38	35657.00
7262	730246.50	35664.20
7263	730282.24	35678.34
7264	730303.28	35684.28
7265	730331.28	35674.20
7266	730346.22	35676.08
7267	730373.68	35707.42
7268	730394.46	35719.56
7269	730430.82	35719.92
7270	730455.04	35709.66
7271	730474.84	35687.96
7272	730484.72	35662.04

Обозначение характерных точек границ	Координаты, м (система координат МСК-168, зона 5)	
	X	Y
7273	730505.16	35652.96
7274	730522.54	35656.20
7275	730550.62	35673.76
7276	730571.48	35683.38
7277	730587.86	35681.58
7278	730598.68	35664.48
7279	730600.02	35633.24
7280	730601.74	35623.26
7281	730619.46	35617.78
7282	730637.82	35628.66
7283	730652.76	35630.56
7284	730660.24	35603.28
7285	730677.50	35580.14
7286	730692.00	35563.22
7287	730708.48	35560.26
7288	730748.34	35564.50
7289	730781.82	35574.66
7290	730807.38	35590.86
7291	730830.88	35598.14
7292	730859.12	35583.12
7293	730890.36	35584.48
7294	730911.14	35596.62
7295	730923.30	35605.98
7296	730944.64	35605.62
7297	730957.32	35601.12
7298	730969.38	35613.00
7299	730980.28	35622.18
7300	730986.40	35623.72
7301	730994.30	35615.34
7302	730995.02	35599.04
7303	731005.64	35584.48
7304	731029.86	35576.74
7305	731042.36	35577.26
7306	731057.22	35580.42
7307	731067.48	35575.82
7308	731068.12	35560.80
7309	731072.26	35552.24
7310	731089.80	35552.96
7311	731101.04	35553.52
7312	731105.46	35537.40

Обозначение характерных точек границ	Координаты, м (система координат МСК-168, зона 5)	
	X	Y
7313	731120.94	35528.04
7314	731130.94	35528.50
7315	731140.56	35537.68
7316	731149.92	35553.14
7317	731158.38	35560.98
7318	731173.42	35560.44
7319	731211.58	35547.02
7320	731254.50	35540.10
7321	731270.80	35540.82
7322	731281.14	35532.54
7323	731290.14	35526.60
7324	731278.16	35514.80
7325	731268.46	35508.14
7326	731262.34	35504.10
7327	731264.14	35492.84
7328	731277.98	35489.70
7329	731295.90	35481.70
7330	731323.88	35471.70
7331	731349.00	35471.52
7332	731361.60	35469.54
7333	731383.82	35478.00
7334	731399.86	35482.50
7335	731417.48	35482.04
7336	731429.18	35472.52
7337	731424.86	35454.78
7338	731417.30	35428.04
7339	731420.64	35409.42
7340	731437.30	35401.32
7341	731452.32	35400.78
7342	731463.66	35399.96
7343	731471.84	35384.04
7344	731489.58	35379.80
7345	731504.34	35386.74
7346	731518.82	35398.62
7347	731533.78	35400.52
7348	731550.24	35396.28
7349	731559.60	35382.86
7350	731573.46	35382.24
7351	731584.26	35393.94
7352	731588.58	35407.98

Обозначение характерных точек границ	Координаты, м (система координат МСК-168, зона 5)	
	X	Y
7353	731595.78	35417.06
7354	731609.18	35423.90
7355	731640.52	35425.26
7356	731653.20	35422.02
7357	731663.72	35409.96
7358	731668.50	35387.64
7359	731680.38	35373.06
7360	731713.58	35359.48
7361	731726.20	35356.24
7362	731736.82	35342.90
7363	731745.00	35328.24
7364	731761.82	35316.46
7365	731791.98	35314.02
7366	731821.60	35295.22
7367	731845.70	35289.98
7368	731860.56	35293.14
7369	731875.32	35298.80
7370	731901.32	35306.20
7371	731921.22	35310.86
7372	731936.60	35331.58
7373	731961.46	35336.44
7374	732020.86	35352.80
7375	732047.40	35348.94
7376	732075.84	35327.62
7377	732095.02	35320.94
7378	732130.92	35330.04
7379	732149.56	35333.38
7380	732173.40	35331.84
7381	732213.18	35311.04
7382	732246.12	35303.66
7383	732279.52	35313.92
7384	732296.88	35317.18
7385	732319.64	35313.12
7386	732348.28	35289.36
7387	732383.02	35268.30
7388	732404.24	35241.58
7389	732424.68	35232.48
7390	732456.08	35231.32
7391	732522.42	35260.56
7392	732558.24	35273.44

Обозначение характерных точек границ	Координаты, м (система координат МСК-168, зона 5)	
	X	Y
7393	732582.46	35293.24
7394	732625.12	35292.60
7395	732643.92	35290.88
7396	732657.42	35297.82
7397	732667.24	35303.22
7398	732680.18	35293.76
7399	732693.96	35294.40
7400	732707.46	35301.24
7401	732720.60	35315.56
7402	732732.74	35324.90
7403	732747.06	35312.94
7404	732762.18	35309.88
7405	732771.90	35316.54
7406	732786.02	35337.24
7407	732796.92	35347.76
7408	732816.90	35348.58
7409	732832.38	35368.10
7410	732840.66	35378.46
7411	732846.70	35383.76
7412	732910.24	35362.70
7413	732945.88	35322.92
7414	732957.12	35293.32
7415	732969.08	35277.48
7416	732970.16	35253.72
7417	732978.00	35246.52
7418	732987.28	35235.62
7419	732991.14	35232.02
7420	732984.30	35217.98
7421	732982.32	35205.40
7422	732985.20	35195.40
7423	733019.40	35188.12
7424	733032.18	35182.44
7425	733037.58	35172.62
7426	733028.40	35154.72
7427	733018.76	35144.28
7428	733029.40	35132.14
7429	733099.68	35071.30
7430	733122.18	35044.64
7431	733136.50	35031.52
7432	733165.64	35024.04

Обозначение характерных точек границ	Координаты, м (система координат МСК-168, зона 5)	
	X	Y
7433	733178.62	35014.50
7434	733189.50	34994.96
7435	733202.64	34981.74
7436	733271.50	34989.12
7437	733323.96	34999.64
7438	733363.30	34987.50
7439	733392.18	34958.70
7440	733413.06	34938.28
7441	733437.36	34926.74
7442	733458.60	34927.74
7443	733498.12	34940.70
7444	733528.16	34942.06
7445	733554.90	34930.62
7446	733592.62	34899.66
7447	733626.62	34894.88
7448	733672.70	34900.64
7449	733718.52	34912.70
7450	733747.32	34912.70
7451	733770.36	34902.46
7452	733806.18	34856.38
7453	733836.24	34826.32
7454	733873.14	34814.08
7455	733898.06	34816.42
7456	733915.98	34837.30
7457	733930.66	34874.28
7458	733948.38	34897.58
7459	733981.60	34912.88
7460	734004.26	34937.72
7461	734023.98	34946.10
7462	734042.42	34953.12
7463	734047.92	34969.68
7464	734049.80	34984.80
7465	734063.22	34992.90
7466	734132.88	35004.78
7467	734151.06	35018.10
7468	734160.96	35021.08
7469	734169.78	35020.18
7470	734187.96	35004.60
7471	734207.94	35005.50
7472	734218.20	35000.90

Обозначение характерных точек границ	Координаты, м (система координат МСК-168, зона 5)	
	X	Y
7473	734231.52	34981.48
7474	734250.78	34943.40
7475	734261.22	34932.60
7476	734296.60	34926.56
7477	734330.06	34934.32
7478	734340.24	34930.98
7479	734348.08	34923.78
7480	734352.58	34906.50
7481	734353.84	34876.44
7482	734373.54	34855.92
7483	734415.48	34841.52
7484	734463.72	34827.30
7485	734484.34	34814.34
7486	734524.64	34779.78
7487	734559.12	34764.94
7488	734567.12	34754.04
7489	734574.06	34739.28
7490	734588.02	34733.60
7491	734600.34	34739.20
7492	734615.90	34754.94
7493	734636.98	34760.78
7494	734692.50	34750.70
7495	734847.84	34722.36
7496	735025.40	34698.78
7497	735114.50	34667.54
7498	735163.02	34644.50
7499	735211.08	34605.28
7500	735265.44	34564.96
7501	735296.32	34547.48
7502	735344.72	34528.32
7503	735411.06	34529.94
7504	735469.48	34540.02
7505	735528.16	34572.68
7506	735580.08	34617.60
7507	735628.22	34661.08
7508	735672.14	34689.34
7509	735750.64	34698.96
7510	735794.82	34690.86
7511	735834.68	34666.30
7512	735867.26	34636.32

Обозначение характерных точек границ	Координаты, м (система координат МСК-168, зона 5)	
	X	Y
7513	735900.40	34567.56
7514	735934.32	34477.46
7515	735958.44	34414.56
7516	735984.46	34390.62
7517	736035.40	34371.54
7518	736069.06	34376.76
7519	736113.06	34399.98
7520	736176.24	34445.34
7521	736248.86	34474.86
7522	736295.94	34487.02
7523	736416.90	34498.52
7524	736489.80	34520.48
7525	736638.84	34549.56
7526	736725.34	34549.56
7527	736803.62	34534.18
7528	736863.74	34504.20
7529	736938.18	34434.72
7530	737033.04	34327.18
7531	737060.40	34304.58
7532	737135.28	34281.54
7533	737190.44	34278.84
7534	737236.26	34292.16
7535	737279.10	34344.18
7536	737310.14	34407.00
7537	737332.56	34495.74
7538	737358.02	34631.10
7539	737371.88	34714.44
7540	737391.24	34759.18
7541	737433.18	34802.46
7542	737499.60	34830.36
7543	737625.78	34867.26
7544	737777.88	34882.64
7545	737850.78	34877.08
7546	737942.32	34845.92
7547	737983.44	34850.26
7548	738024.84	34877.16
7549	738049.50	34886.98
7550	738075.14	34873.02
7551	738103.76	34849.18
7552	738156.68	34841.52

Обозначение характерных точек границ	Координаты, м (система координат МСК-168, зона 5)	
	X	Y
7553	738284.40	34842.06
7554	738386.64	34823.88
7555	738468.54	34784.82
7556	738537.66	34750.26
7557	738626.84	34716.50
7558	738752.32	34710.66
7559	738914.40	34698.96
7560	738954.62	34695.62
7561	739013.22	34702.02
7562	739098.36	34674.30
7563	739202.66	34608.68
7564	739298.88	34527.60
7565	739374.84	34451.82
7566	739458.18	34377.76
7567	739569.78	34317.36
7568	739706.40	34285.68
7569	739935.90	34251.84
7570	740128.76	34195.06
7571	740179.88	34170.94
7572	740242.98	34102.16
7573	740321.90	34015.32
7574	740404.34	33934.86
7575	740445.48	33911.56
7576	740518.66	33899.76
7577	740677.50	33904.16
7578	740746.70	33897.14
7579	740777.04	33889.68
7580	740796.76	33868.00
7581	740917.08	33752.80
7582	740984.40	33701.76
7583	741063.96	33658.84
7584	741236.04	33559.74
7585	741346.20	33475.50
7586	741435.92	33370.30
7587	741529.34	33211.36
7588	741643.92	33082.10
7589	741735.28	32998.32
7590	741840.58	32938.92
7591	741903.92	32921.64
7592	742004.00	32923.54

Обозначение характерных точек границ	Координаты, м (система координат МСК-168, зона 5)	
	X	Y
7593	742078.36	32914.18
7594	742116.42	32902.12
7595	742172.50	32853.06
7596	742281.30	32711.14
7597	742368.42	32580.72
7598	742444.66	32500.00
7599	742596.22	32379.12
7600	742672.80	32328.72
7601	742908.88	32198.04
7602	743031.80	32132.98
7603	743075.72	32102.20
7604	743112.90	32053.50
7605	743416.74	31802.58
7606	743531.32	31701.88
7607	743673.78	31592.34
7608	743735.16	31562.28
7609	743783.30	31549.32
7610	743856.66	31590.18
7611	743917.40	31630.60
7612	743983.38	31668.76
7613	744067.70	31687.46
7614	744247.62	31695.30
7615	744427.52	31703.22
7616	744553.26	31746.42
7617	744677.10	31777.02
7618	744744.78	31774.96
7619	744883.56	31750.74
7620	744953.40	31756.32
7621	745037.00	31790.16
7622	745108.20	31823.46
7623	745179.48	31854.24
7624	745330.94	31825.62
7625	745537.42	31796.92
7626	745668.18	31785.04
7627	746046.54	31030.10
7628	747569.34	27923.94
7629	752654.21	17551.83
7630	752980.79	16885.68
7631	754205.72	17882.78
7632	755402.36	18856.86

Обозначение характерных точек границ	Координаты, м (система координат МСК-168, зона 5)	
	X	Y
7633	761323.32	23676.54
7634	761892.24	24127.05
7635	764011.75	25805.33
7636	766945.87	26018.33
7637	769246.01	26172.15
7638	770556.07	26254.31
1	776076.56	26633.21

Площадь муниципального образования 440613,15 га.

Приложение 2 к Закону края
от 20 октября 2026 г. № 2-53

ТЕКСТОВОЕ ОПИСАНИЕ МЕСТОПОЛОЖЕНИЯ ГРАНИЦ МУНИЦИПАЛЬНОГО ОБРАЗОВАНИЯ КАНСКИЙ МУНИЦИПАЛЬНЫЙ ОКРУГ

Со смежным муниципальным образованием
Дзержинско-Тасеевский муниципальный округ Красноярского края
(далее – Дзержинско-Тасеевский муниципальный округ)

Граница муниципального образования Канский муниципальный округ на участке со смежным муниципальным образованием Дзержинско-Тасеевский муниципальный округ проходит от узловой точки 1 до узловой точки 849 протяженностью 69873,20 м.

От точки 1 – узловой точки пересечения границ муниципального образования Большемуртинско-Сухобузимский муниципальный округ Красноярского края (далее – Большемуртинско-Сухобузимский муниципальный округ), муниципального образования Канский муниципальный округ и муниципального образования Дзержинско-Тасеевский муниципальный округ граница следует на восток прямой линией 1556,70 м по лесу до реки Куликовский (точка 2).

От точки 2 граница идет извилистой линией по середине реки Куликовский вниз по течению: на северо-восток 2477,26 м до точки 15, на юго-восток 7722,25 м до реки Верхний Курыш (точка 87). Далее граница проходит извилистой линией по середине реки Верхний Курыш вниз по течению: на юго-восток 6527,93 м до точки 176, на северо-восток 3776,05 м до точки 233. Затем граница следует на юго-восток прямой линией 2751,11 м по болоту, лесу до точки 238.

От точки 238 граница идет на юго-восток ломаной линией 1833,83 м по лесу до точки 246. Далее граница проходит в северо-восточном направлении плавной линией 2085,61 м по лесу до реки Верхний Курыш (точка 253). Затем граница следует в юго-восточном направлении извилистой линией 2722,25 м по середине реки Верхний Курыш вниз по течению до точки 311.

От точки 311 граница идет в северо-восточном направлении ломаной линией 4692,08 м по пашне, лесу, пересекая полевую дорогу, проселочную дорогу между населенными пунктами деревня Михайловка Канского муниципального округа и поселок Курыш Дзержинско-Тасеевского муниципального округа, линию электропередачи, проселочную дорогу между населенными пунктами деревня Михайловка Канского муниципального округа и деревня Чурюково Дзержинско-Тасеевского муниципального округа, до точки 326.

От точки 326 граница проходит на северо-восток прямой линией 312,58 м по лесу до точки 329. Далее граница следует на юго-восток прямой линией 738,51 м по лесу до точки 333. Затем граница идет на восток прямой линией 4387,61 м по лесу, пашне, пересекая проселочную дорогу между населенными пунктами деревня Михайловка Канского муниципального округа и деревня Александро-Ерша Дзержинско-Тасеевского муниципального округа, до точки 352.

От точки 352 граница проходит на северо-восток прямой линией 1617,62 м по пашне, лесу до точки 357. Далее граница следует на юг прямой линией 678,41 м по лесу, пашне до точки 361. Затем граница идет на восток прямой линией 878,32 м по пашне до точки 364. Далее граница проходит в северо-восточном направлении плавной линией 1163,38 м по лесу до безымянного ручья (точка 371).

От точки 371 граница следует на северо-восток извилистой линией 3358,48 м по руслу безымянного ручья вверх по течению до точки 416. Затем граница идет на юго-восток и северо-восток плавной линией 247,37 м по лесу до точки 421. Далее граница проходит на юго-восток прямой линией 3816,29 м по лесу, пастбищу до точки 430.

От точки 430 граница следует в северо-восточном направлении прямой линией 3059,24 м по пашне, пересекая автомобильную дорогу Канск – Тасеево – Устье, по лесу, пересекая линию электропередачи, по сенокосу до точки 447. Затем граница идет на юго-восток ломаной линией 2847,87 м по лесу, сенокосу, пашне, пересекая проселочную дорогу между населенными пунктами деревня Сухо-Ерша Канского муниципального округа и деревня Петровка Дзержинско-Тасеевского муниципального округа, до реки Алатка (точка 465).

От точки 465 граница следует на северо-восток извилистой линией 10622,45 м по середине реки Алатка вниз по течению до точки 849 – узловой точки пересечения границ муниципального образования Дзержинско-Тасеевский муниципальный округ, муниципального образования Канский муниципальный округ и муниципального образования Абанский муниципальный округ Красноярского края (далее – Абанский муниципальный округ).

Со смежным муниципальным образованием
Абанский муниципальный округ

Граница муниципального образования Канский муниципальный округ на участке со смежным муниципальным образованием Абанский муниципальный округ проходит от узловой точки 849 до узловой точки 1002 протяженностью 32256,24 м.

От точки 849 – узловой точки пересечения границ муниципального образования Дзержинско-Тасеевский муниципальный округ, муниципального образования Канский муниципальный округ и

муниципального образования Абанский муниципальный округ граница идет на юго-восток ломаной линией 5775,46 м по пастбищу, сенокосу, пашне, пересекая проселочную дорогу между населенными пунктами деревня Петровка Дзержинско-Тасеевского муниципального округа и село Березовка Абанского муниципального округа, автомобильную дорогу Березовка – Архангельское, до точки 872.

От точки 872 граница следует на запад прямой линией 1369,90 м по пашне, пересекая автомобильную дорогу Березовка – Архангельское, по сенокосу до точки 875. Далее граница проходит на юго-восток ломаной линией 4585,61 м по сенокосу, пашне, пересекая автомобильную дорогу Березовка – Архангельское, линию электропередачи, по пастбищу, пересекая полевую дорогу, реку Федоров Ключ, по лесу, пашне до точки 894.

От точки 894 граница идет на северо-восток прямой линией 1860,29 м по пашне, пересекая проселочную дорогу между населенными пунктами село Рудяное Канского муниципального округа и село Березовка Абанского муниципального округа, до точки 898. Затем граница следует на юго-восток прямой линией 1280,27 м по пастбищу до точки 900.

От точки 900 граница проходит в северо-восточном направлении прямой линией 771,36 м по пастбищу, пересекая реку Тагашинка, до точки 901. Далее граница идет на юго-восток ломаной линией 1684,81 м по пастбищу до точки 910. Затем граница следует на северо-восток ломаной линией 2638,65 м по лесу, пашне, пересекая проселочную дорогу между населенными пунктами деревня Тагаши Канского муниципального округа и деревня Мачино Абанского муниципального округа, полевые дороги, до точки 937.

От точки 937 граница проходит на юго-восток ломаной линией 6865,20 м по лесу, пашне, пересекая полевые дороги, проселочную дорогу между населенными пунктами деревня Тагаши Канского муниципального округа и деревня Огурцы Абанского муниципального округа, до точки 970.

От точки 970 граница идет на юго-запад прямой линией 1162,19 м по границе пашни и леса до точки 974. Далее граница следует на юго-восток ломаной линией 2316,53 м по лесу, пересекая полевую дорогу, по пашне, пастбищу до точки 992. Затем граница проходит на восток ломаной линией 720,41 м по лесу до точки 997.

От точки 997 граница идет в южном направлении ломаной линией 1225,56 м по лесу до точки 1002 – узловой точки пересечения границ муниципального образования Абанский муниципальный округ, муниципального образования Канский муниципальный округ и муниципального образования Иланско-Нижнеингашский муниципальный округ Красноярского края (далее – Иланско-Нижнеингашский муниципальный округ).

Со смежным муниципальным образованием
Иланско-Нижнеингашский муниципальный округ

Граница муниципального образования Канский муниципальный округ на участке со смежным муниципальным образованием Иланско-Нижнеингашский муниципальный округ проходит от узловой точки 1002 до узловой точки 4147 протяженностью 151816,01 м.

От точки 1002 – узловой точки пересечения границ муниципального образования Абанский муниципальный округ, муниципального образования Канский муниципальный округ и муниципального образования Иланско-Нижнеингашский муниципальный округ граница следует на юго-восток прямой линией 337,84 м по лесу до точки 1003. Далее граница идет в юго-западном направлении прямой линией 726,03 м по лесу, пересекая полевую дорогу, по пастбищу до точки 1006.

От точки 1006 граница проходит в западном направлении ломаной линией 554,40 м по лесу, пересекая безымянный ручей, по заболоченной местности до точки 1009. Затем граница следует в юго-восточном направлении прямой линией 342,53 м по лесу, пашне до точки 1013. Далее граница идет в юго-западном направлении прямой линией 293,34 м по пашне до точки 1016.

От точки 1016 граница проходит на северо-восток ломаной линией 2550,83 м по пашне, сенокосу, лесу, пастбищу, пересекая полевые дороги, до точки 1037. Затем граница следует на юго-запад ломаной линией 3749,62 м по пашне, пересекая полевые дороги, по лесу до точки 1059. Далее граница идет на северо-запад прямой линией 349,86 м по лесу до безымянного ручья (точка 1061).

От точки 1061 граница проходит извилистой линией по руслу безымянного ручья вниз по течению: на северо-запад 1182,86 м до точки 1162, на северо-восток 586,09 м до точки 1184. Затем граница следует на северо-запад прямой линией 250,57 м по лесу, пашне до точки 1186. Далее граница идет на юго-запад ломаной линией 1187,62 м по пашне до точки 1195.

От точки 1195 граница проходит в северо-западном направлении прямой линией 586,92 м по пашне до точки 1200. Затем граница следует на юго-восток ломаной линией 1621,64 м по пашне, пересекая полевую дорогу, по границе пашни и леса до точки 1206. Далее граница идет на юго-запад прямой линией 763,55 м по пашне до точки 1211.

От точки 1211 граница проходит в юго-западном направлении ломаной линией 1904,36 м по пашне, лесу, пастбищу до точки 1227. Затем граница следует в юго-восточном направлении ломаной линией 860,41 м по пастбищу и лесу до точки 1234. Далее граница идет в северо-восточном направлении ломаной линией 721,79 м по лесу, пашне до точки 1239.

От точки 1239 граница проходит в юго-восточном направлении ломаной линией 962,38 м по пашне до полевой дороги (точка 1248). Затем граница следует в южном направлении ломаной линией 1911,65 м по полевой

дороге до точки 1257. Далее граница идет в юго-восточном направлении прямой линией 626,59 м по полевой дороге до точки 1260.

От точки 1260 граница проходит в юго-восточном направлении прямой линией 1865,95 м по пашне, сенокосу до точки 1264. Затем граница следует на восток ломаной линией 2292,71 м по сенокосу до реки Правый Курыш (точка 1276).

От точки 1276 граница идет в юго-восточном направлении извилистой линией 3797,53 м по середине реки Правый Курыш вниз по течению до реки Малый Курыш (точка 1558). Далее граница проходит извилистой линией по середине реки Малый Курыш вниз по течению: на юго-запад 7087,87 м до точки 1920, на юго-восток 1403,03 м до точки 1989, на юго-запад 4323,14 м до безымянного пруда (точка 2282).

От точки 2282 граница следует общим направлением на юго-восток извилистой линией 1052,29 м по берегу безымянного пруда, огибая безымянный пруд с западной стороны, до дамбы (точка 2352). Затем граница идет на северо-восток прямой линией 197,43 м по дамбе до реки Малый Курыш (точка 2353). Далее граница проходит на юго-восток извилистой линией 838,18 м по середине реки Малый Курыш вниз по течению до реки Курыш (точка 2393).

От точки 2393 граница следует общим направлением на юго-запад извилистой линией 2218,94 м по середине реки Курыш вниз по течению до точки 2491. Затем граница идет в юго-восточном направлении ломаной линией 1002,17 м по пастбищу до автомобильной дороги Канск – Абан – Богучаны (точка 2496). Далее граница проходит на северо-восток прямой линией 37,54 м по пастбищу вдоль автомобильной дороги Канск – Абан – Богучаны с северо-западной стороны до точки 2497.

От точки 2497 граница следует на юг прямой линией 36,02 м, пересекая автомобильную дорогу Канск – Абан – Богучаны, до точки 2499. Затем граница идет на юго-запад ломаной линией 213,10 м по пашне и пастбищу вдоль автомобильной дороги Канск – Абан – Богучаны с юго-восточной стороны до точки 2504.

От точки 2504 граница проходит в юго-восточном направлении прямой линией 164,97 м по пастбищу до точки 2505. Далее граница следует на юго-запад ломаной линией 766,97 м по пастбищу, границе пашни и леса до точки 2510. Затем граница идет на юго-восток ломаной линией 1007,93 м по границе пашни и леса до точки 2519.

От точки 2519 граница проходит общим направлением на восток ломаной линией 2776,07 м по границе пашни, пастбища и леса до точки 2533. Далее граница следует на юго-запад ломаной линией 2704,97 м по лесу, пашне, пересекая полевую дорогу, по пастбищу до точки 2550. Затем граница идет на юго-восток ломаной линией 2067,47 м по сенокосу, пастбищу, заболоченной местности до реки Иланка (точка 2561).

От точки 2561 граница проходит на юго-запад извилистой линией 3438,84 м по середине реки Иланка вниз по течению до точки 3297. Далее граница следует общим направлением на юго-восток извилистой линией

4969,75 м по середине реки Иланка вниз по течению до точки 3584. Затем граница идет ломаной линией по пастбищу: в юго-восточном направлении 388,69 м до точки 3587, на северо-восток 333,22 м до точки 3594.

От точки 3594 граница проходит общим направлением на юго-восток ломаной линией 362,09 м по пашне до точки 3600. Далее граница следует ломаной линией по лесу: на юго-запад 343,76 м до точки 3612, на юго-восток 67,86 м до точки 3614. Затем граница идет общим направлением на восток ломаной линией 165,86 м по лесу до точки 3621.

От точки 3621 граница проходит в юго-западном направлении ломаной линией 147,47 м по лесу до точки 3625. Далее граница следует в юго-восточном направлении ломаной линией 1028,16 м по лесу, пашне, пересекая автомобильную дорогу Р-255 «Сибирь» Новосибирск – Кемерово – Красноярск – Иркутск, до точки 3636.

От точки 3636 граница идет на северо-восток ломаной линией 579,00 м по пашне вдоль автомобильной дороги Р-255 «Сибирь» Новосибирск – Кемерово – Красноярск – Иркутск до точки 3652. Затем граница проходит на юго-восток ломаной линией 1292,89 м по пашне, лесу до ручья Моховой (точка 3659). Далее граница следует в юго-западном направлении извилистой линией 1733,58 м по руслу ручья Моховой вниз по течению до реки Кан (точка 3686).

От точки 3686 граница идет общим направлением на юго-восток ломаной линией 367,48 м по правому берегу реки Кан вверх по течению до точки 3693. Затем граница проходит в северо-восточном направлении прямой линией 104,24 м по пастбищу вдоль территории водозаборных сооружений с северо-западной стороны до точки 3694.

От точки 3694 граница следует в юго-восточном направлении ломаной линией 355,30 м вдоль территории водозаборных сооружений с северо-восточной стороны, по пастбищу до точки 3696. Далее граница идет на юго-запад ломаной линией 80,24 м по пастбищу до правого берега реки Кан (точка 3698). Затем граница проходит на юго-восток ломаной линией 554,11 м, пересекая реку Кан от правого берега до ее середины, до точки 3703.

От точки 3703 граница следует на юго-восток плавной линией 4191,41 м по середине реки Кан вверх по течению, огибая безымянные острова с северо-восточной и западной стороны, до протоки Лобанова реки Кан (точка 3725). Далее граница идет извилистой линией по середине протоки Лобанова реки Кан вверх по течению: на юго-запад 2832,69 м до точки 3738, на юго-восток 626,55 м до точки 3742, на северо-восток 1782,31 м до реки Кан (точка 3758).

От точки 3758 граница проходит на юго-восток извилистой линией 2908,12 м по середине реки Кан вверх по течению до точки 3774. Затем граница идет на восток прямой линией 85,37 м, пересекая реку Кан, по пастбищу до точки 3775. Далее граница следует на юг прямой линией 2481,85 м по лесу, болоту, пастбищу, пересекая полевые дороги, реку Большой Караган, до точки 3776.

От точки 3776 граница проходит на юго-восток прямой линией 1098,91 м по пастбищу, болоту, лесу, пересекая полевую дорогу, до точки 3777. Затем граница идет на северо-восток прямой линией 975,16 м по пастбищу, заболоченной местности, пересекая полевую дорогу, до точки 3779. Далее граница следует на юго-восток ломаной линией 2105,53 м по пастбищу, пересекая протоку Старый Кан реки Кан, по сенокосу до протоки Старый Кан реки Кан (точка 3782).

От точки 3782 граница проходит изогнутой линией общим расстоянием 1987,93 м по середине протоки Старый Кан реки Кан вверх по течению: на северо-восток до точки 3794, на юго-восток до точки 3800, на юго-запад до точки 3808. Затем граница идет на юго-запад ломаной линией 2682,68 м по лесу, пересекая полевую дорогу, по болоту, пастбищу до точки 3818.

От точки 3818 граница следует в южном направлении прямой линией 3460,35 м по пастбищу, пересекая реку Бражная, полевые дороги, до точки 3821. Далее граница проходит в юго-западном направлении ломаной линией 6847,42 м по лесу, заболоченной местности, пересекая реку Бражная, по пастбищу, пересекая безымянный ручей, до точки 3841.

От точки 3841 граница идет на юго-восток ломаной линией 3549,21 м по пастбищу, пересекая линии электропередачи, по сенокосу, лесу до точки 3845. Затем граница следует в юго-западном направлении прямой линией 775,58 м по лесу, пересекая безымянный ручей, до точки 3850. Далее граница проходит на юго-восток прямой линией 593,72 м по границе леса и сенокоса до точки 3856.

От точки 3856 граница идет в южном направлении прямой линией 950,81 м по границе леса, по сенокосу до точки 3858. Затем граница следует в юго-западном направлении прямой линией 619,57 м по лесу, сенокосу до точки 3859. Далее граница проходит в юго-восточном направлении прямой линией 617,56 м по сенокосу до точки 3860.

От точки 3860 граница идет в юго-западном направлении ломаной линией 1368,76 м по границе леса и сенокоса, пересекая полевую дорогу, по болоту до точки 3862. Затем граница следует в юго-восточном направлении ломаной линией 3433,04 м по заболоченной местности, сенокосу, пересекая полевую дорогу, по кустарнику, лесу до безымянного ручья (точка 3871).

От точки 3871 граница проходит на юго-восток извилистой линией 2125,98 м по руслу безымянного ручья вверх по течению до точки 3909. Далее граница идет на юго-восток ломаной линией 2322,37 м по лесу, пашне, сенокосу до проселочной дороги между населенными пунктами село Кучердаевка Иланско-Нижнеингашского муниципального округа и деревня Шумиха Иланско-Нижнеингашского муниципального округа (точка 3918).

От точки 3918 граница следует на запад ломаной линией 3601,83 м по проселочной дороге между населенными пунктами село Кучердаевка Иланско-Нижнеингашского муниципального округа и деревня Шумиха Иланско-Нижнеингашского муниципального округа, по пашне, лесу до реки Кан (точка 3930). Затем граница проходит на запад плавной линией 277,30 м,

пересекая реку Кан до точки 3935.

От точки 3935 граница идет общим направлением на юго-запад извилистой линией 11611,94 м по середине реки Кан вверх по течению, огибая остров Федулов и остров Антипов с западной стороны, безымянные острова и остров Еловый с восточной стороны, остров Юрков с восточной и южной стороны, до безымянной протоки реки Кан (точка 4045).

От точки 4045 граница следует на юго-восток плавной линией 834,93 м по середине безымянной протоки реки Кан вверх по течению до точки 4060. Далее граница проходит на северо-восток ломаной линией 1538,44 м по пастбищу до правого безымянного притока реки Кан (точка 4103). Затем граница идет на юго-запад извилистой линией 847,72 м по середине правого безымянного притока реки Кан вверх по течению до точки 4120.

От точки 4120 граница следует на юго-восток плавной линией 700,75 м по границе леса и пастбища до точки 4131. Далее граница проходит в юго-западном направлении ломаной линией 4272,52 м по пастбищу, лесу, заболоченной местности, сенокосу, пересекая реку Большая Береж, проселочную дорогу между населенными пунктами деревня Подъянда Канского муниципального округа и деревня Прокопьевка Иланско-Нижнеингашского муниципального округа, до точки 4144. Затем граница идет на северо-запад ломаной линией 2212,04 м по лесу, пастбищу, заболоченной местности, пересекая озеро Медвежье, до точки 4146.

От точки 4146 граница следует в юго-западном направлении прямой линией 1257,96 м по лесу, пастбищу до точки 4147 – узловой точки пересечения границ муниципального образования Иланско-Нижнеингашский муниципальный округ, муниципального образования Канский муниципальный округ и муниципального образования Ирбейско-Саянский муниципальный округ Красноярского края (далее – Ирбейско-Саянский муниципальный округ).

Со смежным муниципальным образованием
Ирбейско-Саянский муниципальный округ

Граница муниципального образования Канский муниципальный округ на участке со смежным муниципальным образованием Ирбейско-Саянский муниципальный округ проходит от узловой точки 4147 до узловой точки 5254 протяженностью 57002,92 м.

От точки 4147 – узловой точки пересечения границ муниципального образования Иланско-Нижнеингашский муниципальный округ, муниципального образования Канский муниципальный округ и муниципального образования Ирбейско-Саянский муниципальный округ граница идет на северо-запад извилистой линией 1037,43 м по заболоченной местности, лесу, пастбищу до озера Бурундучное (точка 4175).

От точки 4175 граница следует общим направлением на северо-запад плавной линией 988,69 м по берегу озера Бурундучное, огибая озеро Бурундучное с западной стороны, до точки 4192. Далее граница проходит

на северо-запад извилистой линией 573,55 м по пастбищу, пересекая полевую дорогу, безымянный ручей, до точки 4209. Затем граница идет на юго-запад плавной линией 306,74 м по пастбищу до точки 4223.

От точки 4223 граница следует на северо-запад прямой линией 236,44 м по пастбищу, пересекая реку Кан, до точки 4224. Далее граница проходит на юго-запад извилистой линией 1461,63 м по левому берегу реки Кан вверх по течению до точки 4243. Затем граница идет на северо-запад ломаной линией 1219,07 м по сенокосу, пересекая безымянную протоку реки Кан, линию электропередачи, по пашне до точки 4252.

От точки 4252 граница следует на северо-восток ломаной линией 507,41 м по пашне до точки 4264. Далее граница проходит на северо-запад ломаной линией 155,43 м по пашне до точки 4269. Затем граница идет в юго-западном направлении ломаной линией 1366,81 м по пашне, пересекая линию электропередачи, проселочную дорогу между населенными пунктами деревня Подъянда Канского муниципального округа и деревня Хомутово Ирбейско-Саянского муниципального округа, по сенокосу до точки 4283.

От точки 4283 граница идет на северо-запад прямой линией 229,10 м по сенокосу, лесу до точки 4284. Далее граница следует на юго-запад извилистой линией 2326,62 м по границе леса и пашни, огибая урочище Хребет с южной стороны, до точки 4349. Затем граница проходит на северо-восток извилистой линией 2237,95 м по границе леса и пашни, огибая урочище Хребет с западной стороны, до точки 4397.

От точки 4397 граница идет на северо-запад ломаной линией 779,93 м по лесу до реки Орга (точка 4409). Далее граница следует на северо-восток извилистой линией 1963,43 м по середине реки Орга вниз по течению до точки 4543. Затем граница проходит в северо-западном направлении ломаной линией 1606,60 м по границе леса и пашни до точки 4576.

От точки 4576 граница идет в юго-западном направлении ломаной линией 2231,93 м по лесу, сенокосу, пашне до точки 4612. Далее граница следует на северо-запад ломаной линией 409,70 м по границе пашни и сенокоса до точки 4624. Затем граница проходит на юго-запад прямой линией 586,15 м по пашне, пересекая полевую дорогу, до точки 4625.

От точки 4625 граница идет на северо-запад ломаной линией 1500,87 м по пашне, лесу до точки 4645. Далее граница следует на северо-восток извилистой линией 2389,64 м по лесу, пересекая проселочную дорогу между населенными пунктами село Тумаково Ирбейско-Саянского муниципального округа и деревня Тарай Канского муниципального округа, по пашне до точки 4677. Затем граница проходит на северо-восток прямой линией 921,74 м по пашне до точки 4682.

От точки 4682 граница идет на север извилистой линией 2163,66 м по пашне, лесу до точки 4723. Далее граница следует на северо-восток ломаной линией 1175,95 м по границе пашни и леса, по пастбищу до реки Чичиган (точка 4748). Затем граница проходит в юго-западном направлении извилистой линией 1113,43 м по середине реки Чичиган вверх по течению до устья безымянного ручья (точка 4816).

От точки 4816 граница идет на юго-запад извилистой линией 4124,05 м по руслу безымянного ручья вверх по течению до точки 5128. Далее граница следует на юго-запад плавной линией 1503,30 м по лесу до точки 5167. Затем граница проходит в северо-западном направлении прямой линией 3111,37 м по пашне, сенокосу, лесу до точки 5181.

От точки 5181 граница идет на юго-запад прямой линией 285,37 м по сенокосу до точки 5185. Далее граница следует на север прямой линией 2004,71 м по сенокосу, лесу, пашне до проселочной дороги между населенными пунктами село Усть-Каначуль Ирбейско-Саянского муниципального округа и деревня Орловка Канского муниципального округа (точка 5193).

От точки 5193 граница проходит на северо-запад прямой линией 1142,11 м по проселочной дороге между населенными пунктами село Усть-Каначуль Ирбейско-Саянского муниципального округа и деревня Орловка Канского муниципального округа до проселочной дороги между населенными пунктами деревня Чухломино Ирбейско-Саянского муниципального округа и село Верх-Амонаш Канского муниципального округа (точка 5198).

От точки 5198 граница идет на юго-запад прямой линией 514,10 м по проселочной дороге между населенными пунктами деревня Чухломино Ирбейско-Саянского муниципального округа и село Верх-Амонаш Канского муниципального округа до точки 5200. Затем граница следует на юго-запад прямой линией 2802,00 м по пашне, по границе пашни и сенокоса до точки 5206.

От точки 5206 граница проходит на северо-запад ломаной линией 5825,70 м по сенокосу, лесу, пересекая полевую дорогу, по пашне до точки 5236. Далее граница идет в северо-восточном направлении ломаной линией 1546,79 м по лесу, пересекая ручей Мещерский, по сенокосу до точки 5243. Затем граница следует в северном направлении прямой линией 1036,03 м по сенокосу, лесу, границе леса и пашни, пересекая полевую дорогу, до точки 5245.

От точки 5245 граница идет на северо-запад ломаной линией 3617,49 м по пашне, пересекая полевую дорогу, по лесу до реки Большая Уря до точки 5254 – узловой точки пересечения границ муниципального образования Ирбейско-Саянский муниципальный округ, муниципального образования Канский муниципальный округ и муниципального образования Рыбинский муниципальный округ Красноярского края (далее – Рыбинский муниципальный округ).

Со смежным муниципальным образованием
Рыбинский муниципальный округ

Граница муниципального образования Канский муниципальный округ на участке со смежным муниципальным образованием Рыбинский муниципальный округ проходит от узловой точки 5254 до узловой точки

7630 протяженностью 120681,70 м.

От точки 5254 – узловой точки пересечения границ муниципального образования Ирбейско-Саянский муниципальный округ, муниципального образования Канский муниципальный округ и муниципального образования Рыбинский муниципальный округ граница следует общим направлением на северо-восток извилистой линией 8687,27 м по середине реки Большая Уря вниз по течению до ручья Худой Ельник (точка 5981).

От точки 5981 граница идет на северо-запад извилистой линией 2588,79 м по руслу ручья Худой Ельник вверх по течению до дамбы (точка 6204). Далее граница проходит на северо-запад ломаной линией 5761,24 м по дамбе вдоль безымянного пруда, по лесу, пересекая полевую дорогу, по пашне, пересекая автомобильную дорогу Р-255 «Сибирь» Новосибирск – Кемерово – Красноярск – Иркутск, линии электропередачи, по лесу до точки 6228.

От точки 6228 граница следует на северо-восток плавной линией 460,21 м по лесу до точки 6231. Затем граница идет на северо-запад ломаной линией 3318,58 м по лесу, пересекая лесную дорогу, по пашне до точки 6239. Далее граница проходит в северном направлении ломаной линией 1371,39 м по пашне, лесу до точки 6244.

От точки 6244 граница следует в юго-западном направлении прямой линией 2466,90 м по пашне, лесу до точки 6245. Затем граница идет в северо-западном направлении прямой линией 701,87 м по лесу, пашне до точки 6246. Далее граница проходит в северо-восточном направлении прямой линией 546,75 м по пашне до точки 6247.

От точки 6247 граница следует на север прямой линией 1647,01 м по лесу, сенокосу до точки 6248. Затем граница идет на северо-запад ломаной линией 3383,97 м по пашне, пересекая Транссибирскую железнодорожную магистраль (участок Мариинск – Красноярск – Тайшет), проселочную дорогу между населенными пунктами поселок Бошняково Канского муниципального округа и деревня Старая Солянка Рыбинского муниципального округа, линии электропередачи, по лесу, сенокосу до реки Малая Уря (точка 6286).

От точки 6286 граница проходит на северо-запад извилистой линией 5952,73 м по середине реки Малая Уря вниз по течению до точки 6571. Далее граница следует на северо-восток прямой линией 1418,06 м по лесу до точки 6578. Затем граница идет на запад прямой линией 3115,06 м по лесу, пересекая реку Малая Уря, по пастбищу, пересекая полевую дорогу, по пашне до точки 6582.

От точки 6582 граница проходит на северо-запад ломаной линией 4347,97 м, пересекая проселочную дорогу между населенными пунктами деревня Петрушки Канского муниципального округа и деревня Орешники Рыбинского муниципального округа, по пашне, лесу до точки 6594. Далее граница следует на юго-запад ломаной линией 2023,93 м по лесу, пастбищу, пересекая реку Тырбыл, по пашне до точки 6602.

От точки 6602 граница идет на северо-запад ломаной линией 3311,06 м

по пашне до реки Тырбыл (точка 6616). Затем граница проходит извилистой линией по середине реки Тырбыл вниз по течению: на северо-запад 3166,12 м до точки 6785, на северо-восток 2019,68 м до точки 6890.

От точки 6890 граница следует в северо-западном направлении ломаной линией 7896,15 м по пашне, пересекая проселочную дорогу между населенными пунктами деревня Комарово Канского муниципального округа и поселок Загорский Рыбинского муниципального округа, проселочную дорогу между населенными пунктами деревня Комарово Канского муниципального округа и деревня Черемшанка Рыбинского муниципального округа, по пастбищу, лесу до реки Кан (точка 6915).

От точки 6915 граница идет в юго-западном направлении извилистой линией 8609,20 м по середине реки Кан вниз по течению до реки Потанчет (точка 6951). Далее граница проходит общим направлением на север извилистой линией 21019,16 м по середине реки Потанчет вверх по течению до безымянного ручья (точка 7531). Затем граница следует в северо-западном направлении извилистой линией 10271,43 м по руслу безымянного ручья вверх по течению до точки 7626.

От точки 7626 граница идет на северо-запад прямой линией 16597,17 м по лесу, пересекая лесные дороги, реку Богунай, безымянные ручьи, до точки 7630 – узловой точки пересечения границ муниципального образования Рыбинский муниципальный округ, муниципального образования Канский муниципальный округ и муниципального образования Большемуртинско-Сухобузимский муниципальный округ.

Со смежным муниципальным образованием
Большемуртинско-Сухобузимский муниципальный округ

Граница муниципального образования Канский муниципальный округ на участке со смежным муниципальным образованием Большемуртинско-Сухобузимский муниципальный округ проходит от узловой точки 7630 до узловой точки 1 протяженностью 26279,45 м.

От точки 7630 – узловой точки пересечения границ муниципального образования Рыбинский муниципальный округ, муниципального образования Канский муниципальный округ и муниципального образования Большемуртинско-Сухобузимский муниципальный округ граница следует в северо-восточном направлении прямой линией 14186,22 м по лесу, пересекая реку Ивановский, безымянные ручьи, реку Немкина-Мокрушинская, до точки 7635.

От точки 7635 граница идет в северном направлении прямой линией 12093,23 м по лесу, пересекая проселочную дорогу между населенными пунктами поселок Курыш Дзержинско-Тасеевского муниципального округа и поселок Залесный Канского муниципального округа, безымянные ручьи, лесные дороги, до точки 1 – узловой точки пересечения границ муниципального образования Большемуртинско-Сухобузимский муниципальный округ, муниципального образования Канский

муниципальный округ и муниципального образования Дзержинско-Тасеевский муниципальный округ.

Приложение 3 к Закону края
от 20 октября 2026 г. № 2-53

ГРАФИЧЕСКОЕ ОТОБРАЖЕНИЕ МЕСТОПОЛОЖЕНИЯ ГРАНИЦ МУНИЦИПАЛЬНОГО ОБРАЗОВАНИЯ КАНСКИЙ МУНИЦИПАЛЬНЫЙ ОКРУГ

Раздел I. Обзорная схема местоположения границ муниципального образования

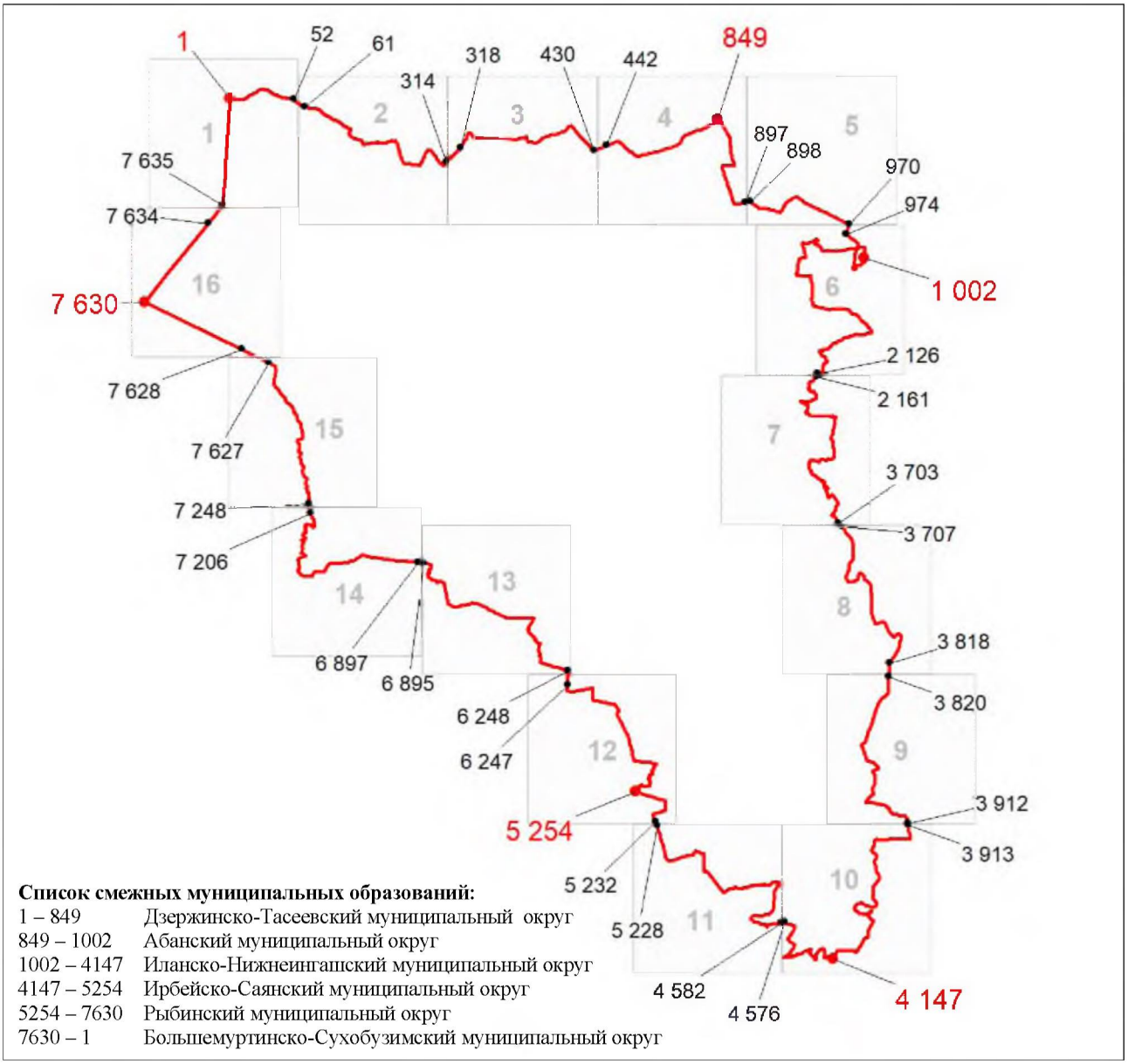

Список смежных муниципальных образований:

1 – 849	Дзержинско-Тасеевский муниципальный округ
849 – 1002	Абанский муниципальный округ
1002 – 4147	Иланско-Нижнеингашский муниципальный округ
4147 – 5254	Ирбейско-Саянский муниципальный округ
5254 – 7630	Рыбинский муниципальный округ
7630 – 1	Большемуртинско-Сухобузимский муниципальный округ

Масштаб 1:1500000

Используемые условные знаки и обозначения:

	Граница муниципального образования
1	Узловая точка границы муниципального образования и ее номер
52	Поворотная точка границы муниципального образования и ее номер
1	Номер выносного листа обзорной схемы местоположения границ муниципального образования

К приложению 3

Раздел II. Выносные листы обзорной схемы местоположения границ муниципального образования

Выносной лист № 1 (граница муниципального образования от точки 1 до точки 52, от точки 7635 до точки 1)

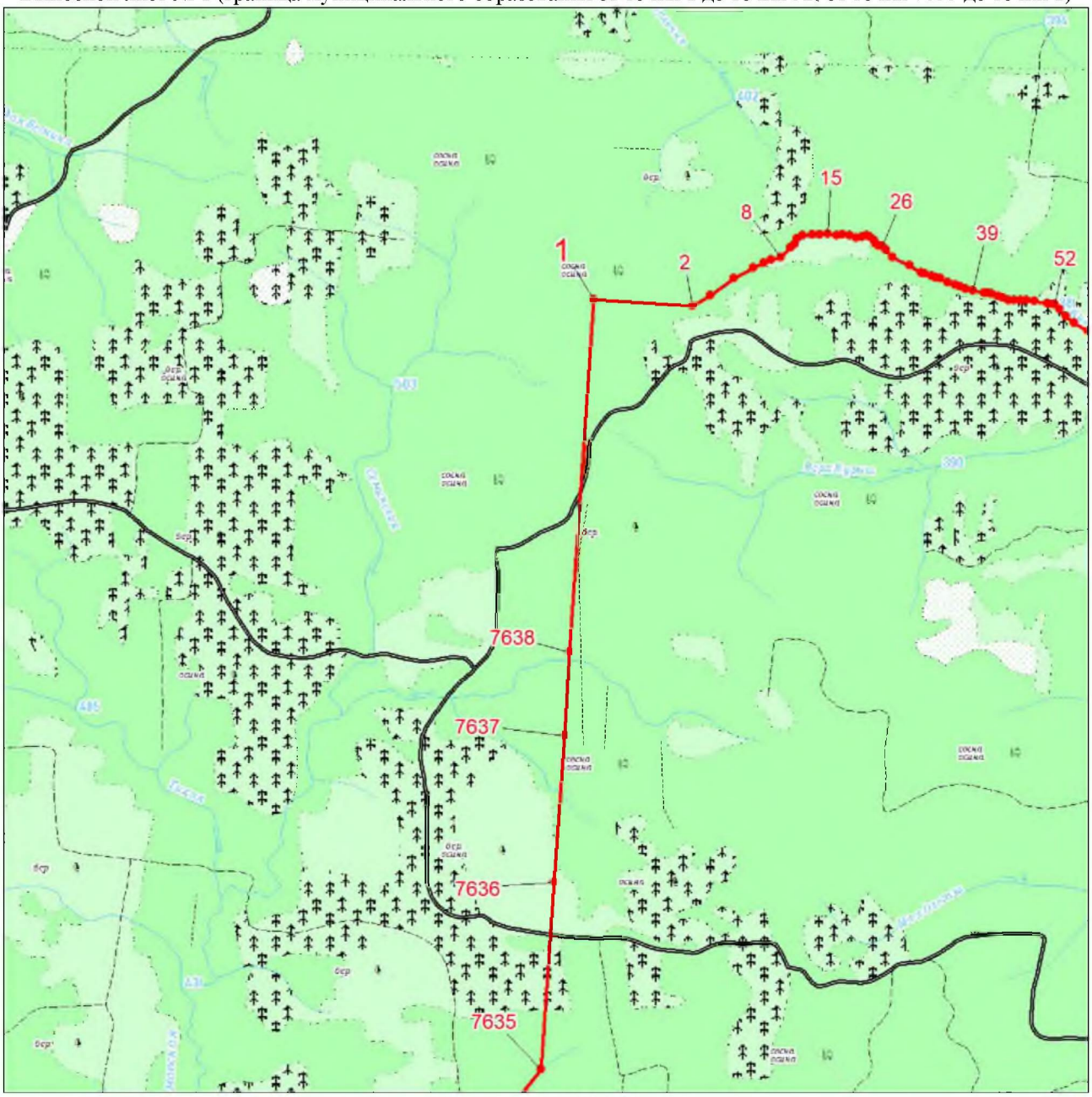

Масштаб 1:100000

Условные обозначения:

Граница муниципального образования

Характерная точка границы муниципального образования

1 Надписи номеров характерных точек границы муниципального образования

Выносной лист № 2 (граница муниципального образования от точки 61 до точки 314)

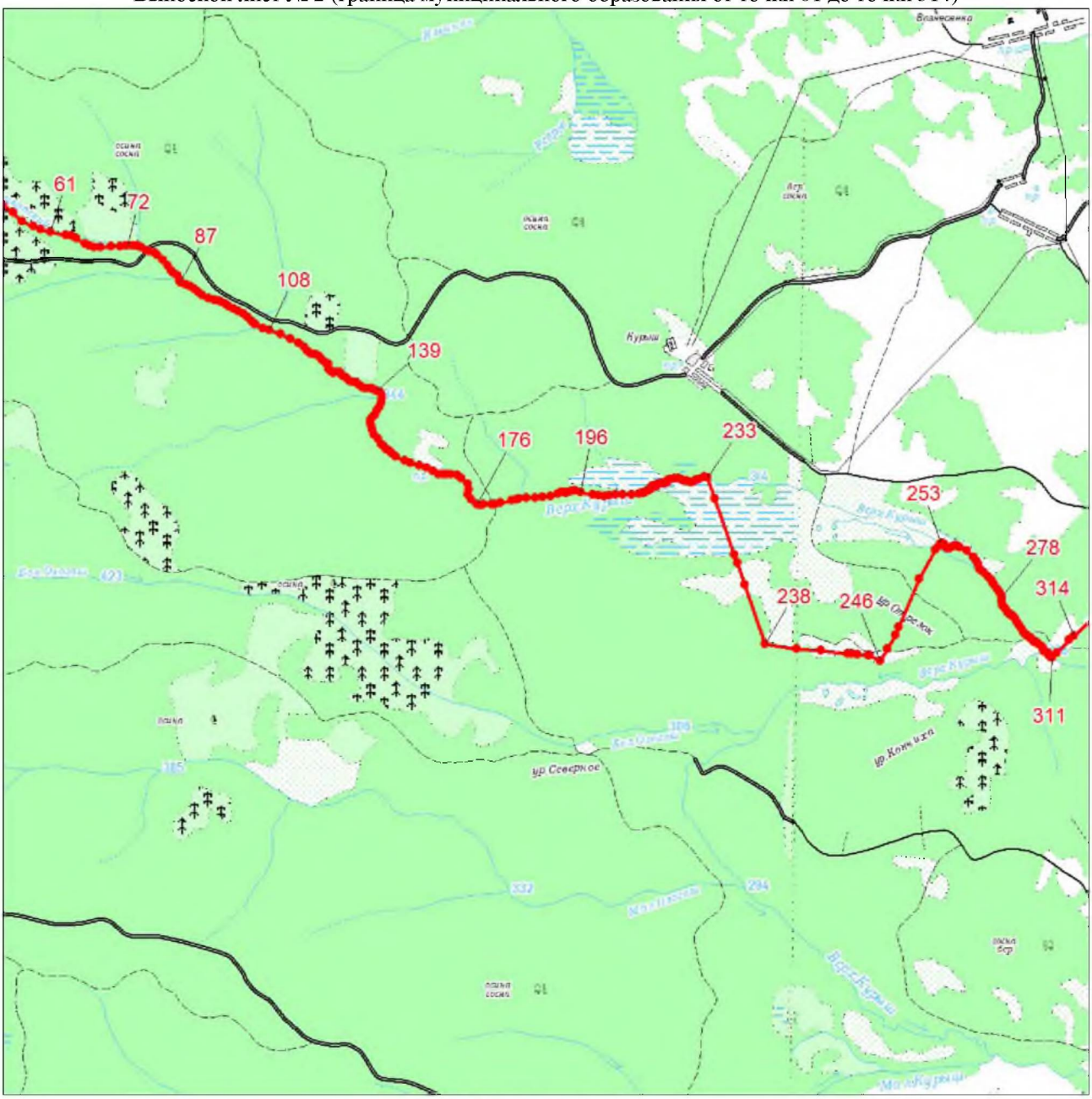

Масштаб 1:100000

Условные обозначения:

Граница муниципального образования

Характерная точка границы муниципального образования

1 Надписи номеров характерных точек границы муниципального образования

Выносной лист № 3 (граница муниципального образования от точки 318 до точки 430)

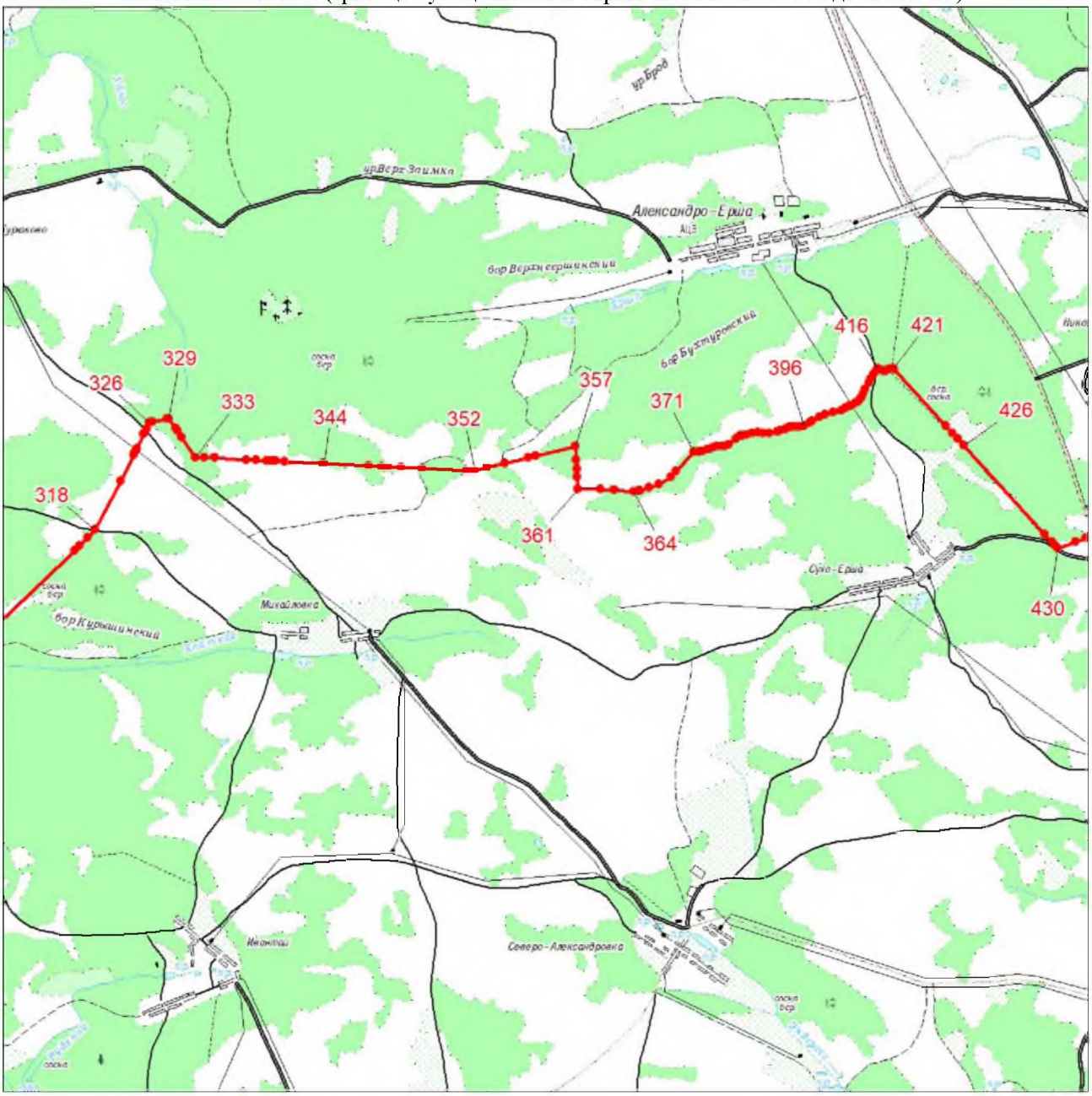

Масштаб 1:100000

Условные обозначения:

Граница муниципального образования

Характерная точка границы муниципального образования

1 Надписи номеров характерных точек границы муниципального образования

Выносной лист № 4 (граница муниципального образования от точки 442 до точки 897)

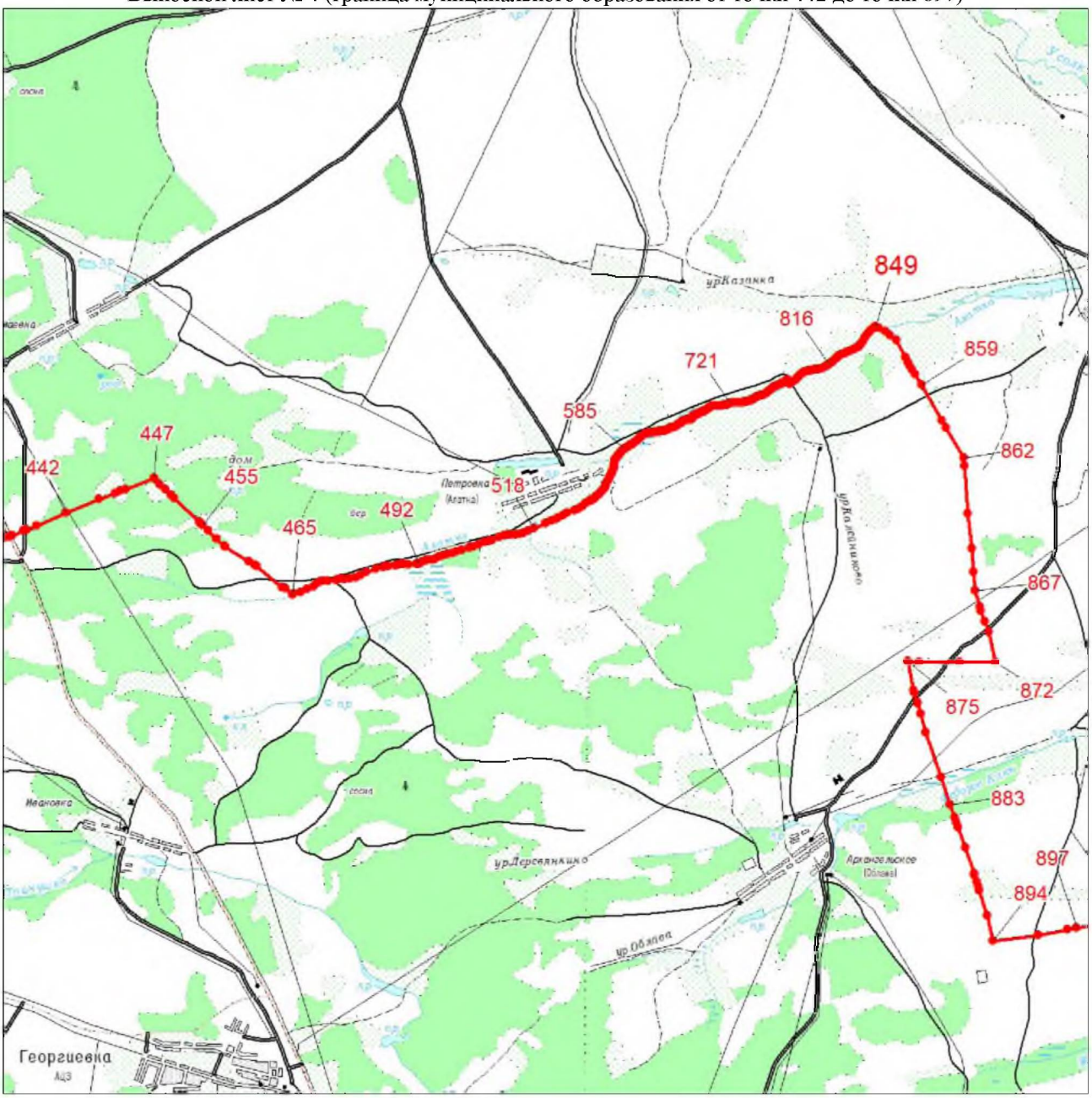

Масштаб 1:100000

Условные обозначения:

Граница муниципального образования

Характерная точка границы муниципального образования

1 Надписи номеров характерных точек границы муниципального образования

Выносной лист № 5 (граница муниципального образования от точки 898 до точки 970)

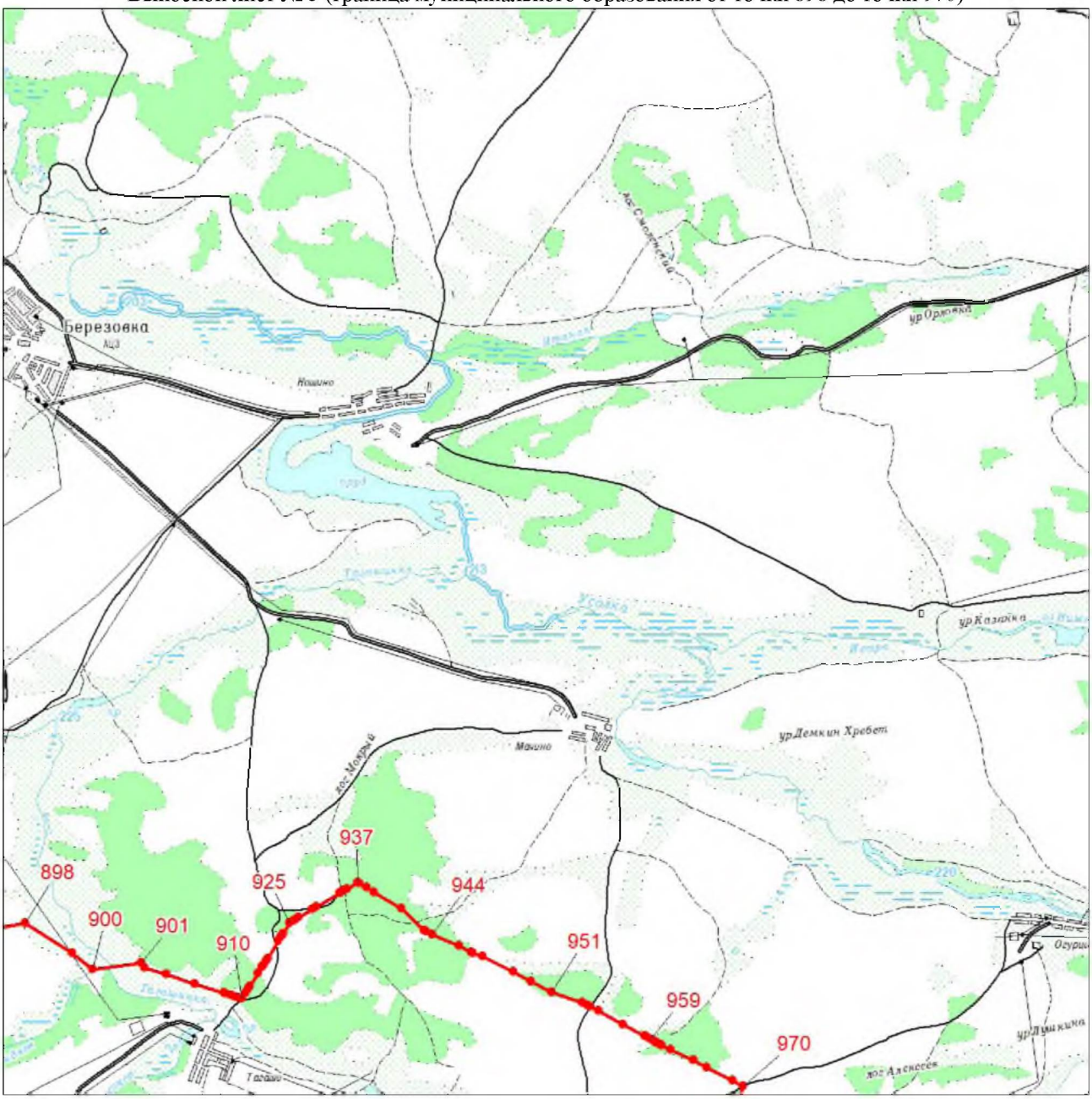

Масштаб 1:100000

Условные обозначения:

Граница муниципального образования

Характерная точка границы муниципального образования

1 Надписи номеров характерных точек границы муниципального образования

Выносной лист № 6 (граница муниципального образования от точки 974 до точки 2126)

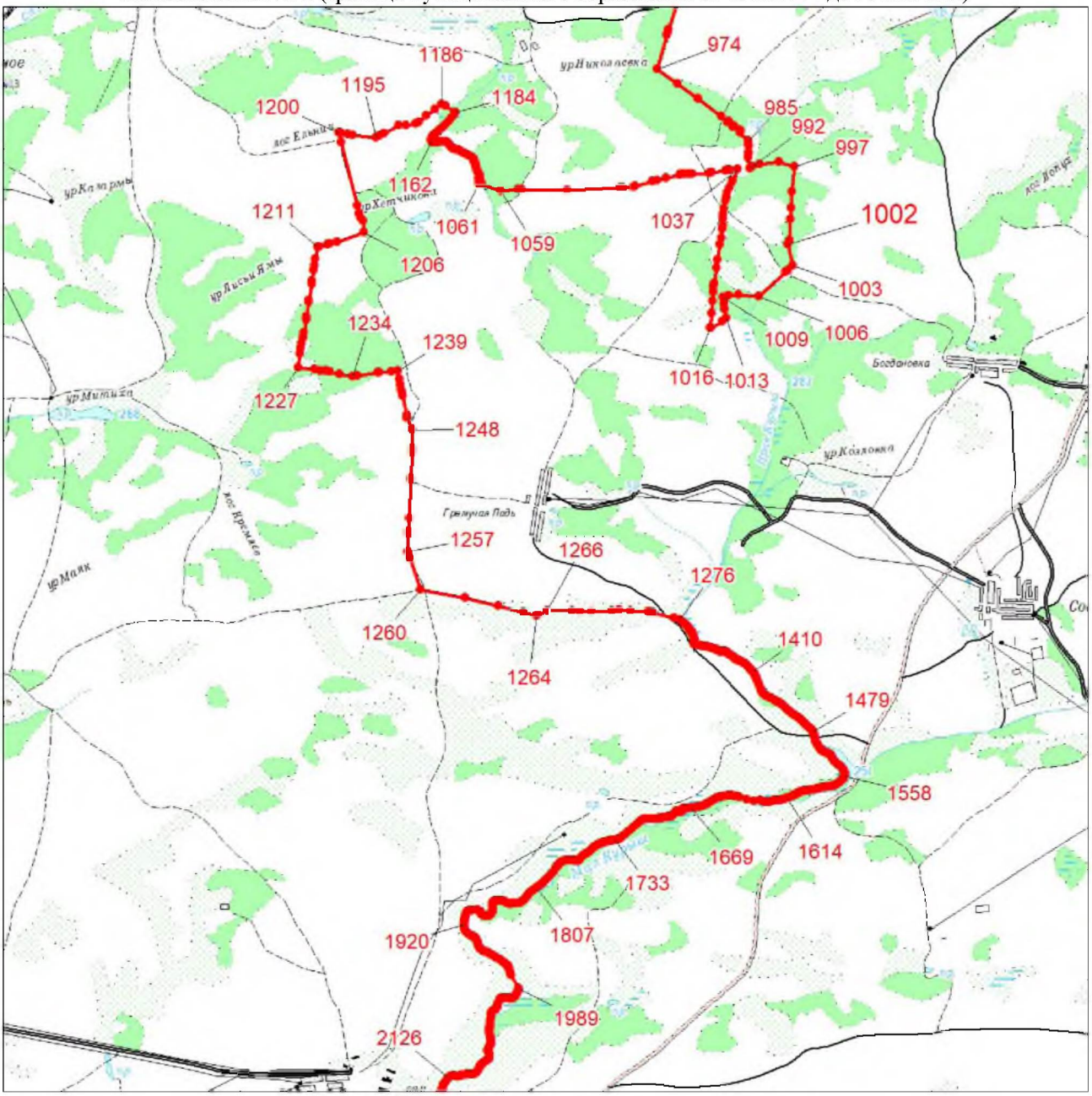

Масштаб 1:100000

Условные обозначения:

Граница муниципального образования

Характерная точка границы муниципального образования

1 Надписи номеров характерных точек границы муниципального образования

Выносной лист № 7 (граница муниципального образования от точки 2161 до точки 3703)



Масштаб 1:100000

Условные обозначения:

Граница муниципального образования

Характерная точка границы муниципального образования

1 Надписи номеров характерных точек границы муниципального образования

Выносной лист № 8 (граница муниципального образования от точки 3707 до точки 3818)

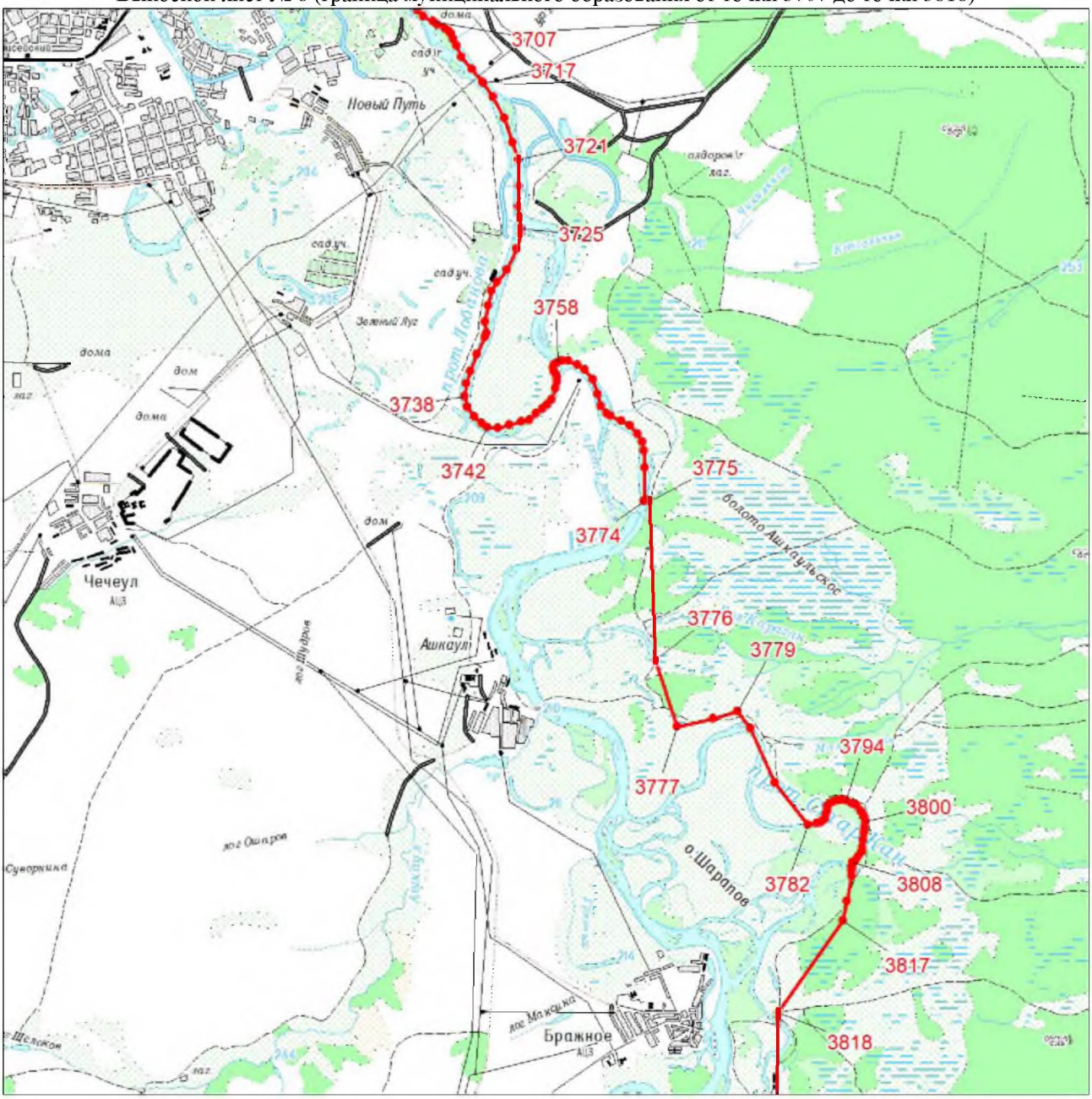

Масштаб 1:100000

Условные обозначения:

Граница муниципального образования

Характерная точка границы муниципального образования

1 Надписи номеров характерных точек границы муниципального образования

Выносной лист № 9 (граница муниципального образования от точки 3820 до точки 3912)

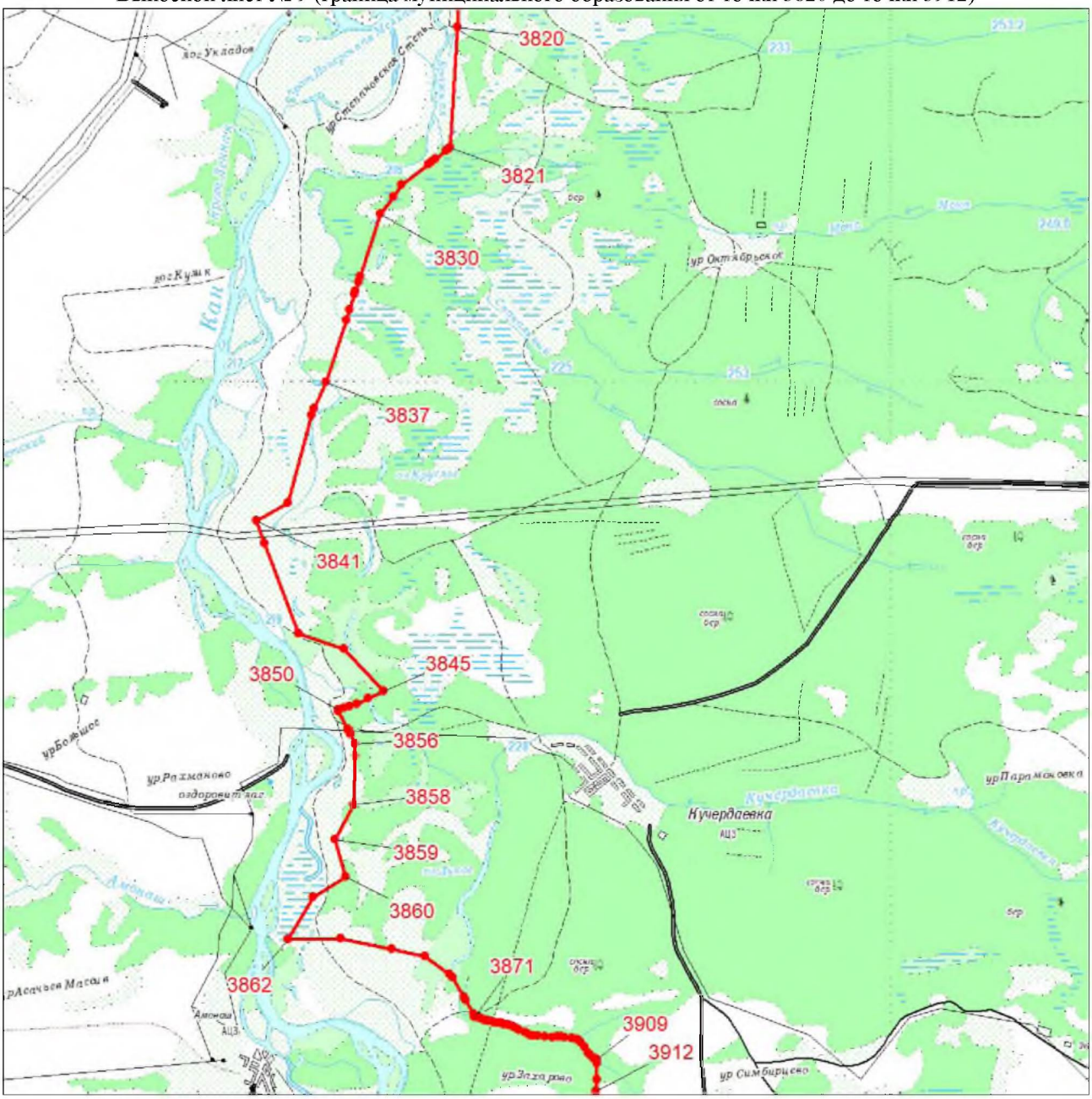

Масштаб 1:100000

Условные обозначения:

Граница муниципального образования

Характерная точка границы муниципального образования

1 — Надписи номеров характерных точек границы муниципального образования

Выносной лист № 10 (граница муниципального образования от точки 3913 до точки 4576)

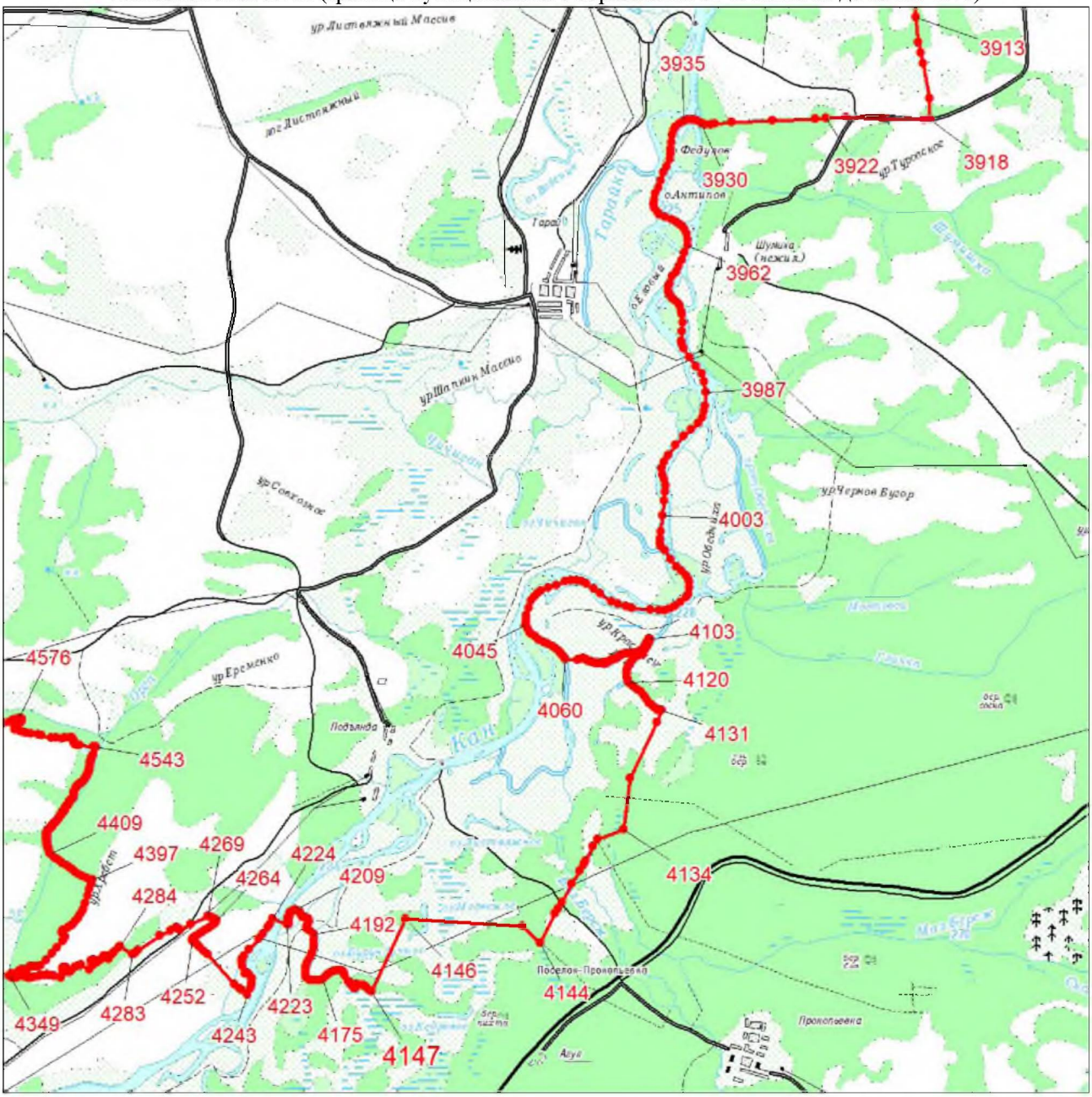

Масштаб 1:100000

Условные обозначения:

Граница муниципального образования

Характерная точка границы муниципального образования

1 — Надписи номеров характерных точек границы муниципального образования

Выносной лист № 11 (граница муниципального образования от точки 4582 до точки 5228)

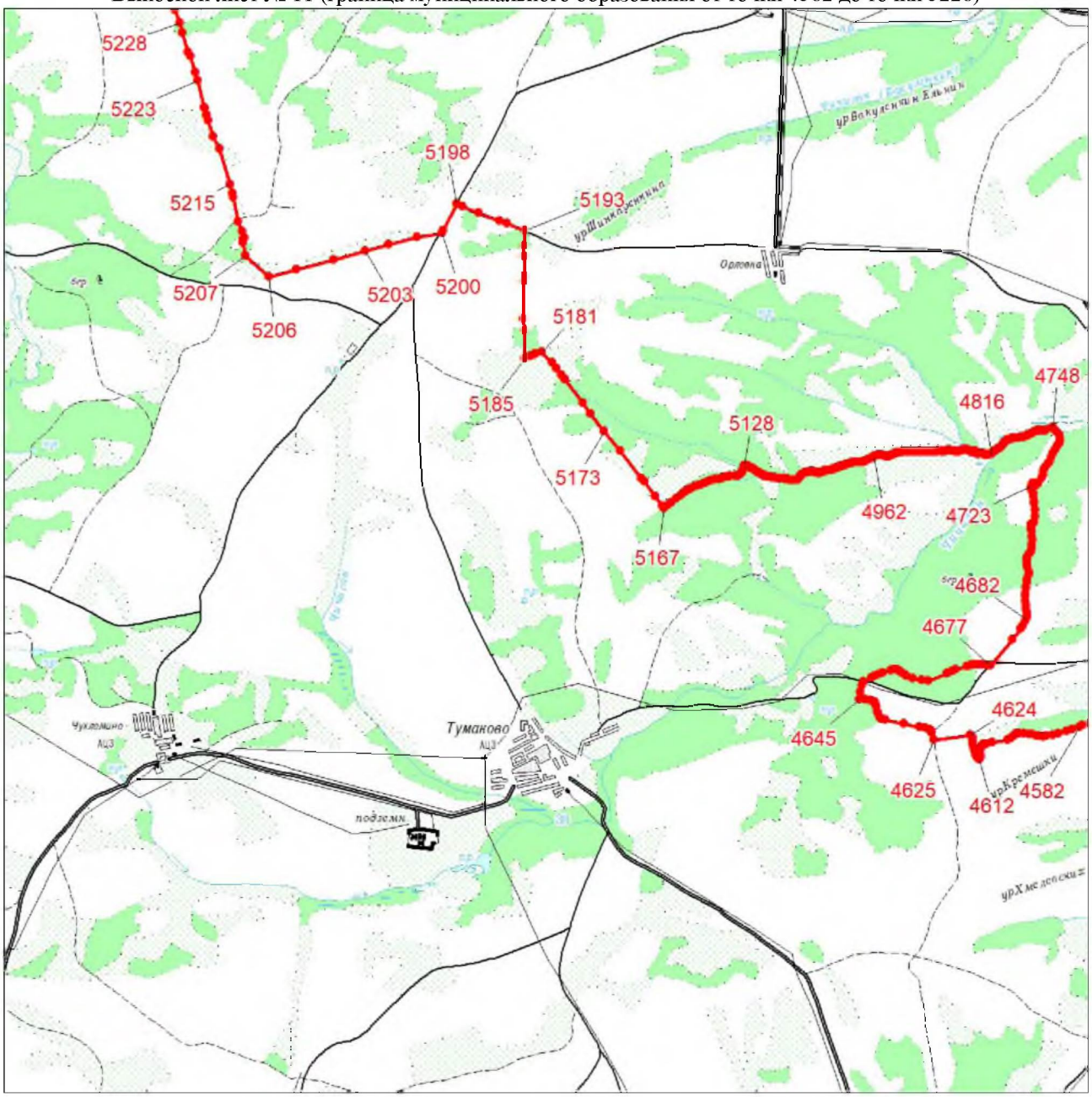

Масштаб 1:100000

Условные обозначения:

Граница муниципального образования

Характерная точка границы муниципального образования

1 Надписи номеров характерных точек границы муниципального образования

Выносной лист № 12 (граница муниципального образования от точки 5232 до точки 6247)

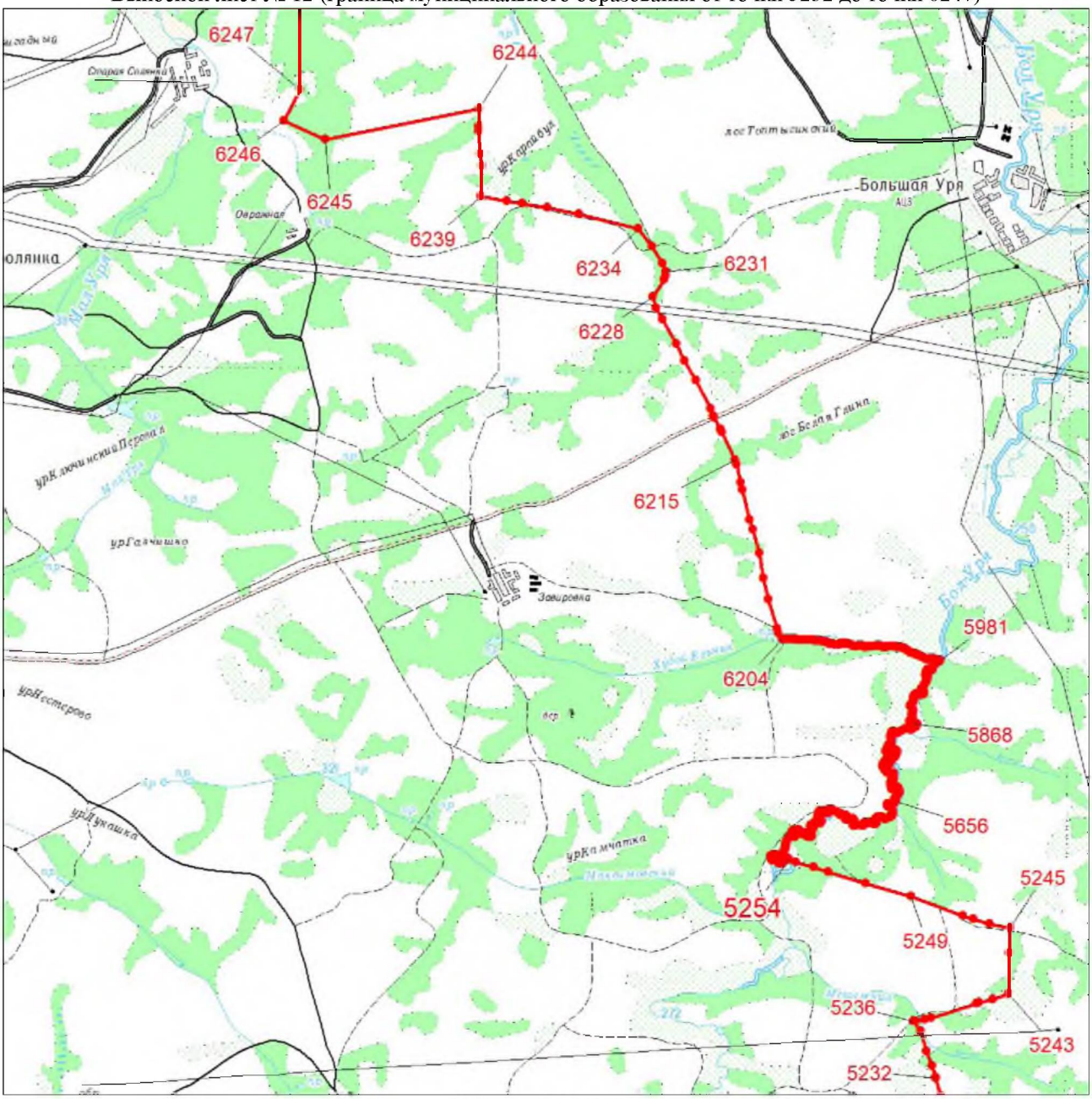

Масштаб 1:100000

Условные обозначения:

Граница муниципального образования

Характерная точка границы муниципального образования

1 — Надписи номеров характерных точек границы муниципального образования

Выносной лист № 13 (граница муниципального образования от точки 6248 до точки 6895)

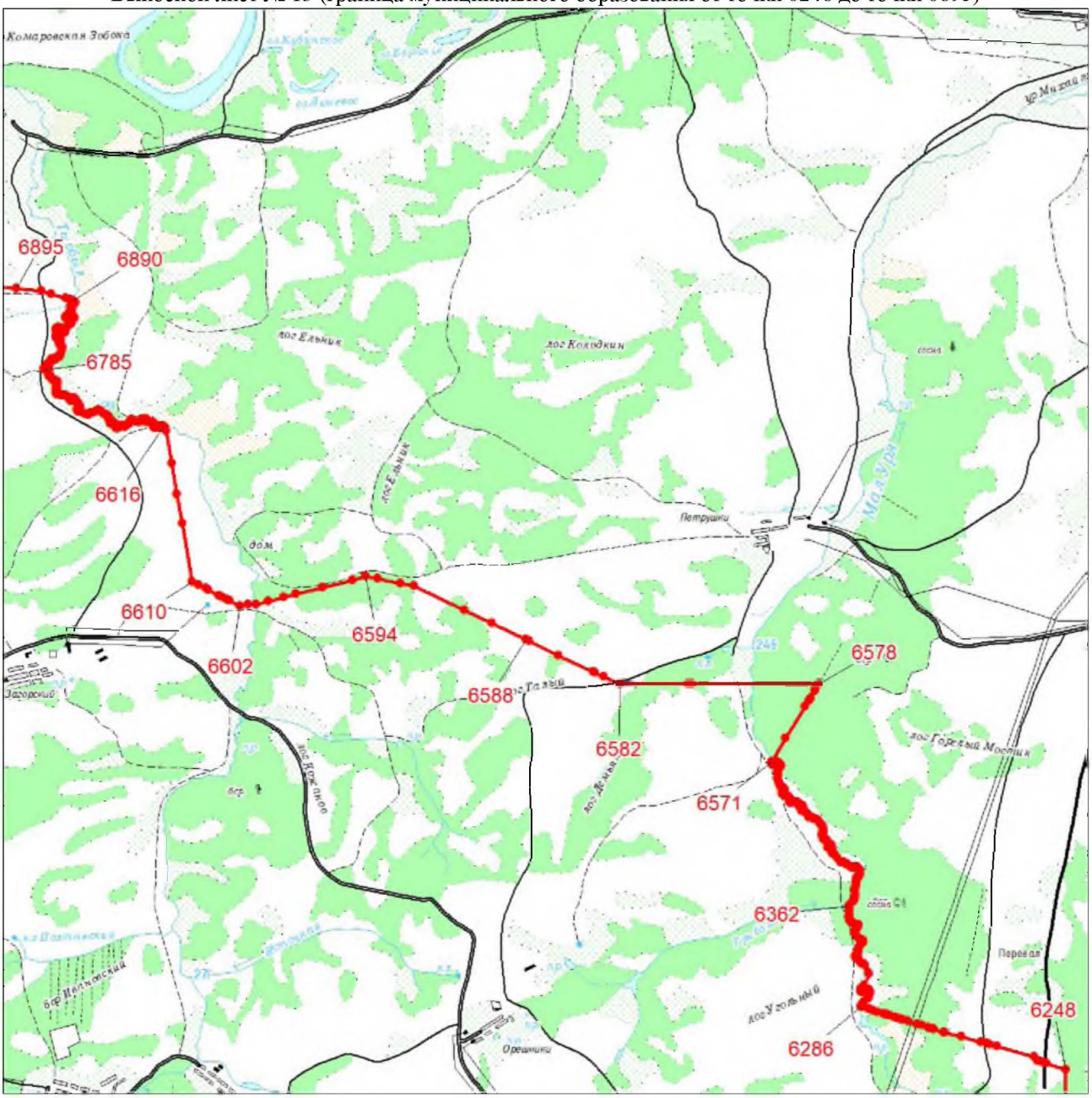

Масштаб 1:100000

Условные обозначения:

Граница муниципального образования

Характерная точка границы муниципального образования

1 — Надписи номеров характерных точек границы муниципального образования

Выносной лист № 14 (граница муниципального образования от точки 6897 до точки 7206)

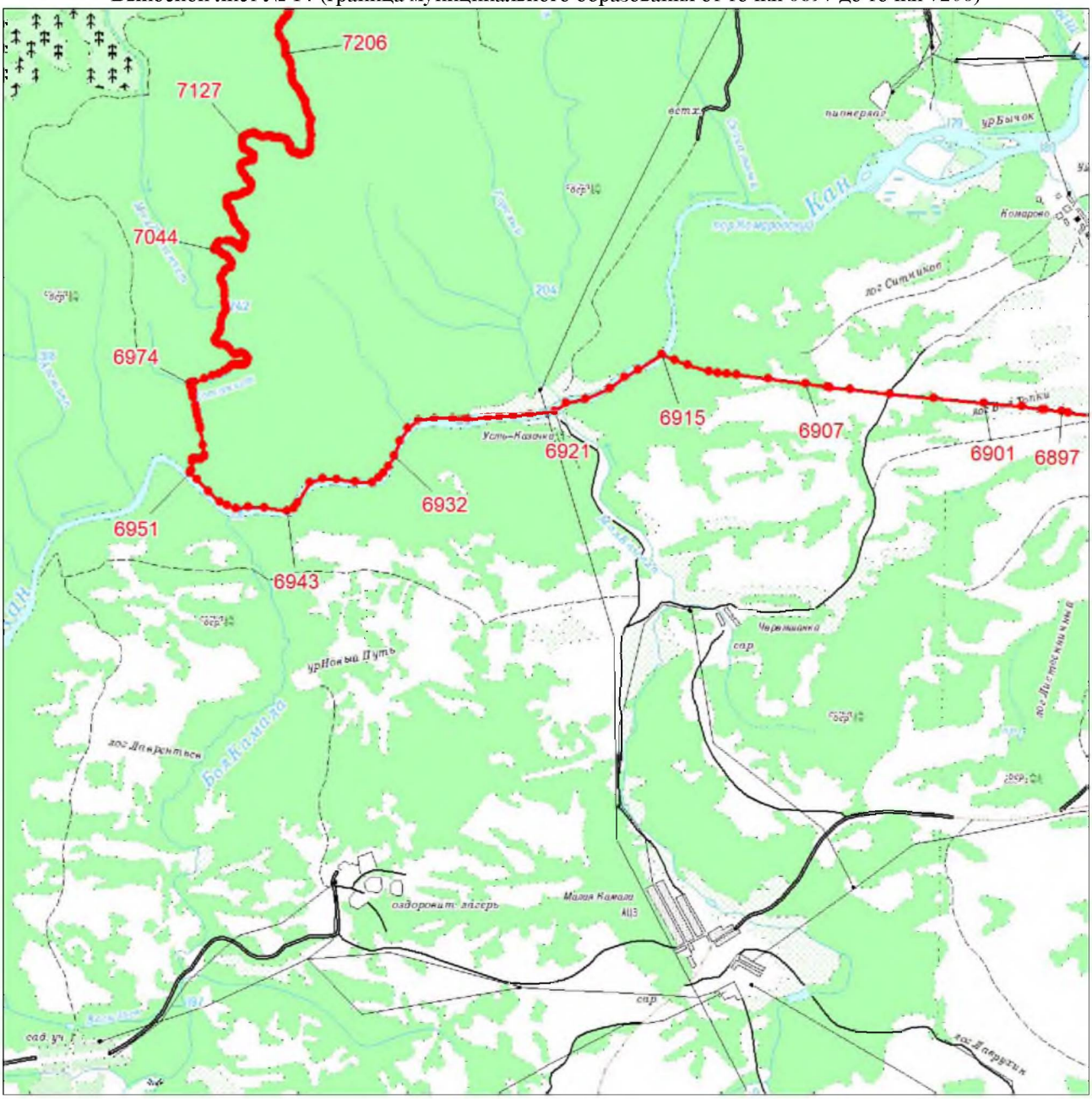

Масштаб 1:100000

Условные обозначения:

Граница муниципального образования

Характерная точка границы муниципального образования

1 Надписи номеров характерных точек границы муниципального образования

Выносной лист № 15 (граница муниципального образования от точки 7248 до точки 7627)

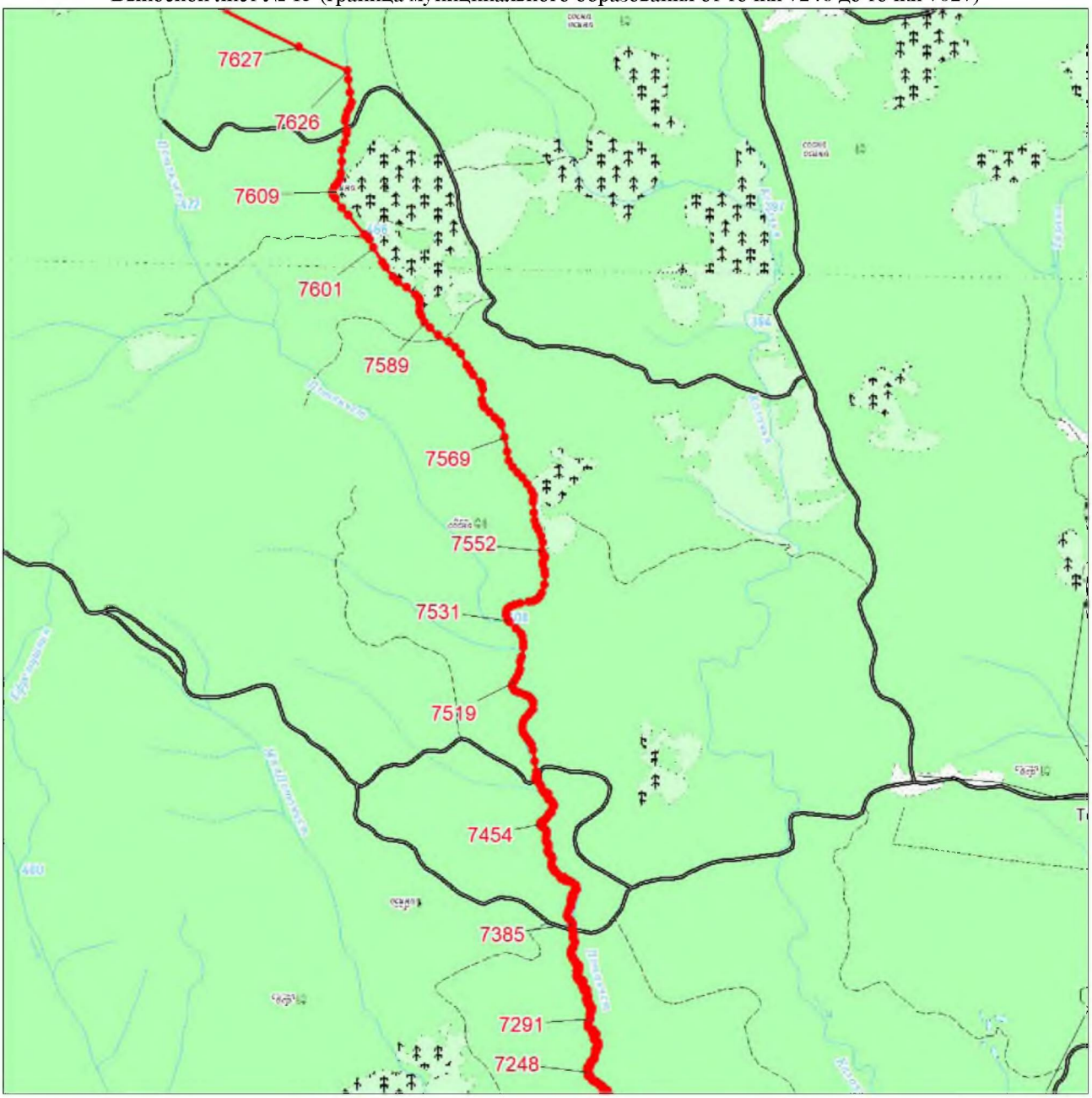

Масштаб 1:100000

Условные обозначения:

Граница муниципального образования

Характерная точка границы муниципального образования

1 Надписи номеров характерных точек границы муниципального образования

Выносной лист № 16 (граница муниципального образования от точки 7628 до точки 7634)

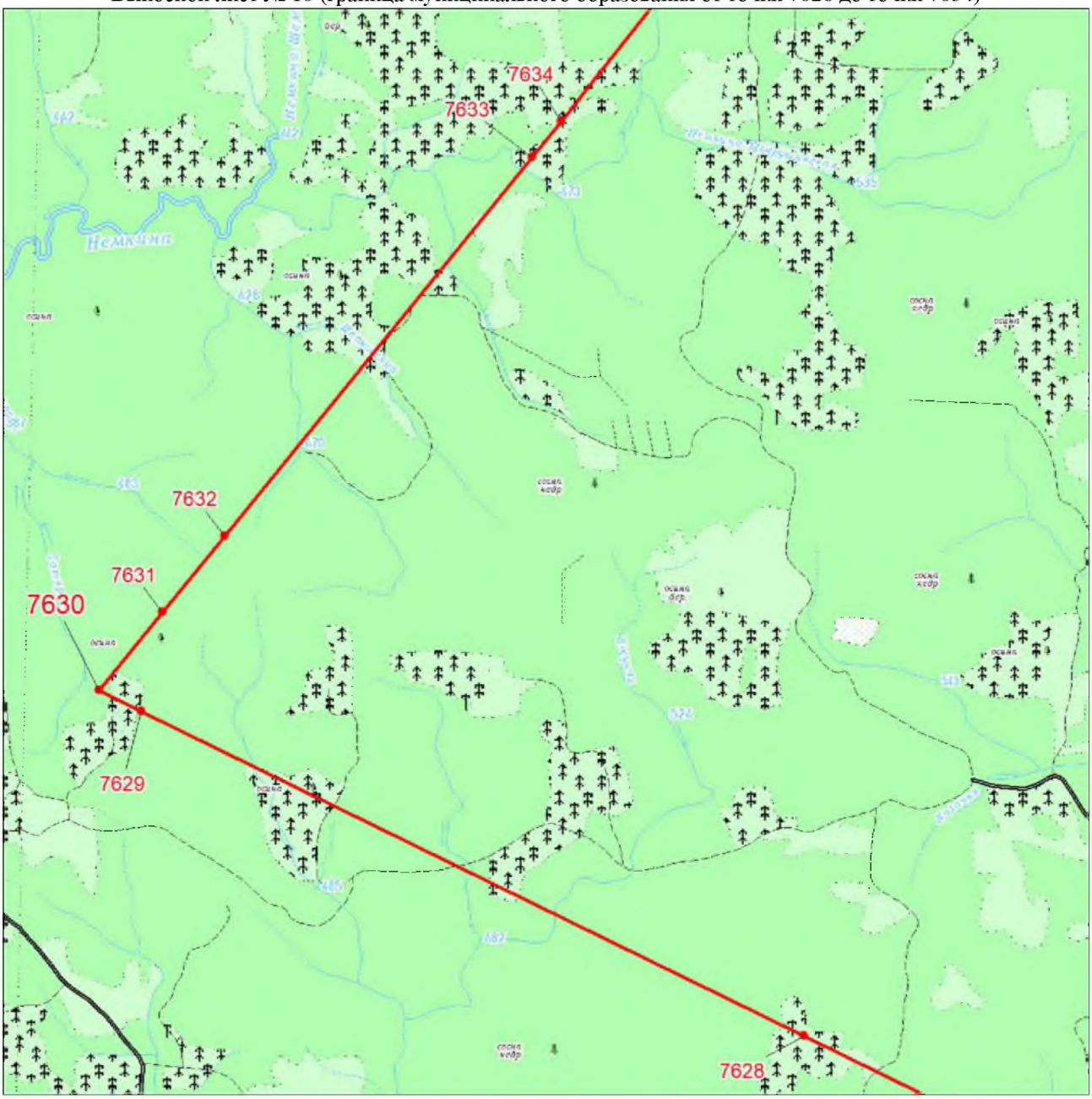

Масштаб 1:100000

Условные обозначения:

Граница муниципального образования

Характерная точка границы муниципального образования

1 Надписи номеров характерных точек границы муниципального образования