



**ДЕПАРТАМЕНТ ИНФОРМАЦИОННОЙ ПОЛИТИКИ  
ПРИМОРСКОГО КРАЯ**

**ПРИКАЗ**

13.05.2025

г. Владивосток

№ 24-57

**О внесении изменений в схему размещения  
рекламных конструкций на территории  
Владивостокского городского округа  
Приморского края**

На основании части 5.8 статьи 19 Федерального закона от 13 марта 2006 года № 38-ФЗ «О рекламе», Закона Приморского края от 18 ноября 2014 года № 497-КЗ «О перераспределении полномочий между органами местного самоуправления муниципальных образований Приморского края и органами государственной власти Приморского края и внесении изменений в отдельные законодательные акты Приморского края», постановлений Администрации Приморского края от 11 декабря 2013 года № 460-па «Об утверждении Положения о департаменте информационной политики Приморского края», от 30 декабря 2013 года № 508-па «О реализации отдельных положений Федерального закона от 13 марта 2006 года № 38-ФЗ «О рекламе»

**ПРИКАЗЫВАЮ:**

1. Утвердить прилагаемые Изменения № 7 в схему размещения рекламных конструкций на территории Владивостокского городского округа Приморского края, утвержденную приказом департамента информационной

политики Приморского края от 26 февраля 2016 года № 24-26 «Об утверждении схемы размещения рекламных конструкций на территории Владивостокского городского округа Приморского края» (в редакции приказов департамента информационной политики Приморского края от 20 октября 2016 года № 24-131, от 08 декабря 2016 года № 24-153, от 22 декабря 2016 года № 24-164, от 16 марта 2020 года № 24-29, от 16 января 2020 года № 24-5, от 26 февраля 2020 года № 24-17).

2. Консультанту отдела по финансовым, правовым вопросам и государственному заказу департамента информационной политики Приморского края Кугук Юлии Александровне обеспечить:

официальное опубликование настоящего приказа в течение трех рабочих дней со дня его принятия;

направление копии настоящего приказа в электронном виде, а также сведений об источниках его официального опубликования в Управление Министерства юстиции Российской Федерации по Приморскому краю в течение семи дней после дня его первого официального опубликования для включения в федеральный регистр нормативных правовых актов субъектов Российской Федерации и проведения правовой и антикоррупционной экспертиз;

направление копии настоящего приказа в Законодательное Собрание Приморского края в течение семи дней со дня его принятия;

направление копии настоящего приказа в прокуратуру Приморского края в течение десяти дней со дня его принятия;

размещение копии настоящего приказа на странице информационной системы Приморского края «Реестр правовых актов Губернатора Приморского края, Правительства Приморского края и нормативных правовых актов исполнительных органов Приморского края» в информационно-телекоммуникационной сети Интернет <http://npaoiv.primorsky.ru> в течение трех рабочих дней со дня его принятия в целях его государственной регистрации;

размещение копии настоящего приказа в электронном виде на странице департамента информационной политики Приморского края на официальном сайте Правительства Приморского края и органов исполнительной власти Приморского края в информационно-телекоммуникационной сети «Интернет» в течение трех рабочих дней со дня его принятия.

3. Контроль за исполнением настоящего приказа оставляю за собой.

Заместитель директора департамента



А.М. Забелло

УТВЕРЖДЕНЫ

приказом департамента  
информационной политики  
Приморского края  
от 13.05.2025 № 24-51

**Изменения № 7 в схему размещения рекламных  
конструкций  
на территории Владивостокского городского округа  
Приморского края**

**Согласовано:**

**Инспекция по охране объектов культурного наследия Приморского края**

**Министерство имущественных и земельных отношений Приморского края**

**Министерство архитектуры и градостроительной политики Приморского края**

**Министерство транспорта и дорожного хозяйства Приморского края**

Департамент информационной политики Приморского края  
«13» мая 2025 года



АДРЕСНАЯ ПРОГРАММА									
Адресная характеристика		Технологическая характеристика					Имущественная характеристика		
Номер рекламной конструкции	Адрес предполагаемого места установки и эксплуатации рекламной конструкции	Тип рекламной конструкции	Вид рекламной конструкции	Размер информационного поля одной стороны, м	Количество сторон	Площадь информационного поля, кв. м	Наименование собственника и иного законного владельца недвижимого имущества, к объекту которого присоединяется рекламная конструкция	Кадастровый номер недвижимого имущества (кадастрового квартала)	Примечание
3	2-я Шоссейная ул., 1/2 - Заречная ул.	щитовая установка с неподвижными изображениями на плоскости информационного поля	отдельно стоящая	3x4	2	24	Приморский край; в постоянном (бессрочном) пользовании у Министерства транспорта и дорожного хозяйства Приморского края	25:28:000000:69575	изменение имущественной принадлежности
8	Подъезд к Артему от автодороги Хабаровск-Владивосто 18 км + 450 м (справа)	щитовая установка с неподвижными изображениями на плоскости информационного поля	отдельно стоящая	3x6	2	36	Приморский край; в постоянном (бессрочном) пользовании у Министерства транспорта и дорожного хозяйства Приморского края	25:28:000000:63969	уточнение типа, изменение имущественной принадлежности
23	Автодорога пос.Новый-п-ов Де-Фриз-ст Седанка-б. Патрокл 18 км + 320 м (справа)	щитовая установка с неподвижными изображениями на плоскости информационного поля	отдельно стоящая	3x6	2	36	Приморский край; в постоянном (бессрочном) пользовании у Министерства транспорта и дорожного хозяйства Приморского края	25:28:050033:205	уточнение типа, изменение имущественной принадлежности
26	Автодорога пос.Новый-п-ов Де-Фриз-ст Седанка-б. Патрокл 18 км + 560 м (слева)	щитовая установка с неподвижными изображениями на плоскости информационного поля	отдельно стоящая	3x6	2	36	Приморский край; в постоянном (бессрочном) пользовании у Министерства транспорта и дорожного хозяйства Приморского края	25:28:000000:334	изменение имущественной принадлежности
28	Автодорога пос.Новый-п-ов Де-Фриз-ст Седанка-б. Патрокл 18 км + 700 м (слева)	щитовая установка с неподвижными изображениями на плоскости информационного поля	отдельно стоящая	3x6	2	36	Приморский край; в постоянном (бессрочном) пользовании у Министерства транспорта и дорожного хозяйства Приморского края	25:28:050057:471	изменение имущественной принадлежности

279	100-летия Владивостока проспект, 29 (стадион "Строитель" поз.1)	щитовая установка	отдельно стоящая	3х6	2	36	Муниципальное образование город Владивосток		исключение из схемы в связи с решением Арбитражного суда Приморского края от 01.12.2020 по делу № А51-15162/2020 (карта №39)
286	100-летия Владивостока проспект, 27 (стадион "Строитель" поз.2)	щитовая установка	отдельно стоящая	3х6	2	36	Муниципальное образование город Владивосток		исключение из схемы в связи с решением Арбитражного суда Приморского края от 02.04.2021 по делу № А51-15164/2020 (карта №39)
296	100-летия Владивостока проспект, 28в поз.3	щитовая установка	отдельно стоящая	3х6	2	36	Муниципальное образование город Владивосток		исключение из схемы в связи с решением Арбитражного суда Приморского края от 05.08.2021 по делу № А51-15165/2020 (карта №41)
313	100-летия Владивостока проспект, 26	щитовая установка	отдельно стоящая	3х6	2	36	Муниципальное образование город Владивосток		исключение из схемы в связи с решением Арбитражного суда Приморского края от 05.08.2021 по делу № А51-15161/2020 (карта №41)
319	100-летия Владивостока проспект, 20а поз.5	щитовая установка	отдельно стоящая	3х6	2	36	Муниципальное образование город Владивосток		исключение из схемы в связи с решением Арбитражного суда Приморского края от 05.08.2021 по делу № А51-15163/2020 (карта №41)
324	100-летия Владивостока проспект, 18а	щитовая установка	отдельно стоящая	3х6	2	36	Муниципальное образование город Владивосток		исключение из схемы в связи с решением Арбитражного суда Приморского края от 01.12.2020 по делу № А51-15177/2020 (карта №41)
330	100-летия Владивостока проспект, 1	щитовая установка	отдельно стоящая	3х6	2	36	Муниципальное образование город Владивосток		исключение из схемы в связи с решением Арбитражного суда Приморского края от 24.06.2021 по делу № А51-15176/2020 (карта №41)
332	Некрасовский путепровод, поз.01	щитовая установка	на сооружении	2,7х3,7	2	19,98	Муниципальное образование город Владивосток		исключение из схемы в связи с решением Арбитражного суда Приморского края от 15.03.2022 по делу № А51-15166/2020 (карта №41)
336	Некрасовский путепровод, поз.02	щитовая установка	на сооружении	2,7х3,7	2	19,98	Муниципальное образование город Владивосток		исключение из схемы в связи с решением Арбитражного суда Приморского края от 06.12.2021 по делу № А51-15171/2020 (карта №42)

339	Некрасовский путепровод, поз.03	щитовая установка	на сооружении	2,7х3,7	2	19,98	Муниципальное образование город Владивосток		исключение из схемы в связи с решением Арбитражного суда Приморского края от 28.04.2022 по делу № А51-15167/2020 (карта №42)
340	Некрасовский путепровод, поз.01	кронштейн на опоре	на сооружении	1,8х1,2	2	4,32	Муниципальное образование город Владивосток		исключение из схемы в связи с решением Арбитражного суда Приморского края по делу № А51-10798/2021 (карта №42)
341	Некрасовский путепровод, поз.02	кронштейн на опоре	на сооружении	1,8х1,2	2	4,32	Муниципальное образование город Владивосток		исключение из схемы в связи с решением Арбитражного суда Приморского края по делу № А51-10798/2021 (карта №42)
342	Некрасовский путепровод, поз.03	кронштейн на опоре	на сооружении	1,8х1,2	2	4,32	Муниципальное образование город Владивосток		исключение из схемы в связи с решением Арбитражного суда Приморского края по делу № А51- 10798/2021 (карта №42)
343	Некрасовский путепровод, поз.04	кронштейн на опоре	на сооружении	1,8х1,2	2	4,32	Муниципальное образование город Владивосток		исключение из схемы в связи с решением Арбитражного суда Приморского края по делу № А51- 10798/2021 (карта №42)
344	Некрасовский путепровод, поз.04	щитовая установка	на сооружении	2,7х3,7	2	19,98	Муниципальное образование город Владивосток		исключение из схемы в связи с решением Арбитражного суда Приморского края от 10.03.2022 по делу № А51-15168/2020 (карта №42)
345	Некрасовский путепровод, поз.05	кронштейн на опоре	на сооружении	1,8х1,2	2	4,32	Муниципальное образование город Владивосток		исключение из схемы в связи с решением Арбитражного суда Приморского края по делу № А51- 10798/2021 (карта №42)
346	Некрасовский путепровод, поз.06	кронштейн на опоре	на сооружении	1,8х1,2	2	4,32	Муниципальное образование город Владивосток		исключение из схемы в связи с решением Арбитражного суда Приморского края по делу № А51- 10798/2021 (карта №42)
347	Некрасовский путепровод, поз.07	кронштейн на опоре	на сооружении	1,8х1,2	2	4,32	Муниципальное образование город Владивосток		исключение из схемы в связи с решением Арбитражного суда Приморского края по делу № А51-10798/2021 (карта №42)

348	Некрасовский путепровод, поз.08	кронштейн на опоре	на сооружении	1,8x1,2	2	4,32	Муниципальное образование город Владивосток		исключение из схемы в связи с решением Арбитражного суда Приморского края по делу № А51-10798/2021 (карта №42)
349	Некрасовский путепровод, поз.09	кронштейн на опоре	на сооружении	1,8x1,2	2	4,32	Муниципальное образование город Владивосток		исключение из схемы в связи с решением Арбитражного суда Приморского края по делу № А51-10798/2021 (карта №42)
350	Некрасовский путепровод, поз.10	кронштейн на опоре	на сооружении	1,8x1,2	2	4,32	Муниципальное образование город Владивосток		исключение из схемы в связи с решением Арбитражного суда Приморского края по делу № А51- 10798/2021 (карта №42)
351	Некрасовский путепровод, поз.05	щитовая установка	на сооружении	2,7x3,7	2	19,98	Муниципальное образование город Владивосток		исключение из схемы в связи с решением Арбитражного суда Приморского края от 31.03.2022 по делу № А51-15172/2020 (карта №42)
352	Некрасовский путепровод, поз.11	кронштейн на опоре	на сооружении	1,8x1,2	2	4,32	Муниципальное образование город Владивосток		исключение из схемы в связи с решением Арбитражного суда Приморского края по делу № А51- 10798/2021 (карта №42)
353	Некрасовский путепровод, поз.12	кронштейн на опоре	на сооружении	1,8x1,2	2	4,32	Муниципальное образование город Владивосток		исключение из схемы в связи с решением Арбитражного суда Приморского края по делу № А51- 10798/2021 (карта №42)
354	Некрасовский путепровод, поз.13	кронштейн на опоре	на сооружении	1,8x1,2	2	4,32	Муниципальное образование город Владивосток		исключение из схемы в связи с решением Арбитражного суда Приморского края по делу № А51- 10798/2021 (карта №42)
355	Некрасовский путепровод, поз.14	кронштейн на опоре	на сооружении	1,8x1,2	2	4,32	Муниципальное образование город Владивосток		исключение из схемы в связи с решением Арбитражного суда Приморского края по делу № А51- 10798/2021 (карта №42)
356	Некрасовский путепровод, поз.15	кронштейн на опоре	на сооружении	1,8x1,2	2	4,32	Муниципальное образование город Владивосток		исключение из схемы в связи с решением Арбитражного суда Приморского края по делу № А51- 10798/2021 (карта №42)

357	Некрасовский путепровод, поз.16	кронштейн на опоре	на сооружении	1,8x1,2	2	4,32	Муниципальное образование город Владивосток		исключение из схемы в связи с решением Арбитражного суда Приморского края по делу № А51- 10798/2021 (карта №42)
358	Некрасовский путепровод, поз.17	кронштейн на опоре	на сооружении	1,8x1,2	2	4,32	Муниципальное образование город Владивосток		исключение из схемы в связи с решением Арбитражного суда Приморского края по делу № А51- 10798/2021 (карта №42)
359	Некрасовский путепровод, поз.18	кронштейн на опоре	на сооружении	1,8x1,2	2	4,32	Муниципальное образование город Владивосток		исключение из схемы в связи с решением Арбитражного суда Приморского края по делу № А51- 10798/2021 (карта №42)
360	Некрасовский путепровод, поз.06	щитовая установка	на сооружении	2,7x3,7	2	19,98	Муниципальное образование город Владивосток		исключение из схемы в связи с решением Арбитражного суда Приморского края от 06.12.2021 по делу № А51-15173/2020 (карта №42)
361	Некрасовский путепровод, поз.19	кронштейн на опоре	на сооружении	1,8x1,2	2	4,32	Муниципальное образование город Владивосток		исключение из схемы в связи с решением Арбитражного суда Приморского края по делу № А51- 10798/2021 (карта №42)
363	Некрасовский путепровод, поз.20	кронштейн на опоре	на сооружении	1,8x1,2	2	4,32	Муниципальное образование город Владивосток		исключение из схемы в связи с решением Арбитражного суда Приморского края по делу № А51- 10798/2021 (карта №42)
365	Некрасовский путепровод, поз.21	кронштейн на опоре	на сооружении	1,8x1,2	2	4,32	Муниципальное образование город Владивосток		исключение из схемы в связи с решением Арбитражного суда Приморского края по делу № А51- 10798/2021 (карта №42)
366	Некрасовский путепровод, поз.22	кронштейн на опоре	на сооружении	1,8x1,2	2	4,32	Муниципальное образование город Владивосток		исключение из схемы в связи с решением Арбитражного суда Приморского края по делу № А51- 10798/2021 (карта №42)
367	Некрасовский путепровод, поз.23	кронштейн на опоре	на сооружении	1,8x1,2	2	4,32	Муниципальное образование город Владивосток		исключение из схемы в связи с решением Арбитражного суда Приморского края по делу № А51- 10798/2021 (карта №42)



368	Некрасовский путепровод, поз.24	кронштейн на опоре	на сооружении	1,8x1,2	2	4,32	Муниципальное образование город Владивосток		исключение из схемы в связи с решением Арбитражного суда Приморского края по делу № А51- 10798/2021 (карта №42)
369	Некрасовский путепровод, поз.07	щитовая установка	на сооружении	2,7x3,7	2	19,98	Муниципальное образование город Владивосток		исключение из схемы в связи с решением Арбитражного суда Приморского края от 15.03.2022 по делу № А51-15174/2020 (карта №42)
370	Некрасовский путепровод, поз.25	кронштейн на опоре	на сооружении	1,8x1,2	2	4,32	Муниципальное образование город Владивосток		исключение из схемы в связи с решением Арбитражного суда Приморского края по делу № А51- 10798/2021 (карта №42)
371	Некрасовский путепровод, поз.26	кронштейн на опоре	на сооружении	1,8x1,2	2	4,32	Муниципальное образование город Владивосток		исключение из схемы в связи с решением Арбитражного суда Приморского края по делу № А51- 10798/2021 (карта №42)
402	Некрасовский путепровод, поз.27	кронштейн на опоре	на сооружении	1,8x1,2	2	4,32	Муниципальное образование город Владивосток		исключение из схемы в связи с решением Арбитражного суда Приморского края по делу № А51- 10798/2021 (карта №45)
403	Некрасовский путепровод, поз.28	кронштейн на опоре	на сооружении	1,8x1,2	2	4,32	Муниципальное образование город Владивосток		исключение из схемы в связи с решением Арбитражного суда Приморского края по делу № А51- 10798/2021 (карта №45)
404	Некрасовский путепровод, поз.29	кронштейн на опоре	на сооружении	1,8x1,2	2	4,32	Муниципальное образование город Владивосток		исключение из схемы в связи с решением Арбитражного суда Приморского края по делу № А51- 10798/2021 (карта №45)
405	Некрасовский путепровод, поз.30	кронштейн на опоре	на сооружении	1,8x1,2	2	4,32	Муниципальное образование город Владивосток		исключение из схемы в связи с решением Арбитражного суда Приморского края по делу № А51- 10798/2021 (карта №45)
406	Некрасовский путепровод, поз.31	кронштейн на опоре	на сооружении	1,8x1,2	2	4,32	Муниципальное образование город Владивосток		исключение из схемы в связи с решением Арбитражного суда Приморского края по делу № А51- 10798/2021 (карта №45)

407	Некрасовский путепровод, поз.32	кронштейн на опоре	на сооружении	1,8x1,2	2	4,32	Муниципальное образование город Владивосток		исключение из схемы в связи с решением Арбитражного суда Приморского края по делу № А51- 10798/2021 (карта №45)
408	Некрасовский путепровод, поз.08	щитовая установка	на сооружении	2,7x3,7	2	19,98	Муниципальное образование город Владивосток		исключение из схемы в связи с решением Арбитражного суда Приморского края от 13.07.2021 по делу № А51-15169/2020 (карта №45)
409	Некрасовский путепровод, поз.33	кронштейн на опоре	на сооружении	1,8x1,2	2	4,32	Муниципальное образование город Владивосток		исключение из схемы в связи с решением Арбитражного суда Приморского края по делу № А51- 10798/2021 (карта №45)
410	Некрасовский путепровод, поз.34	кронштейн на опоре	на сооружении	1,8x1,2	2	4,32	Муниципальное образование город Владивосток		исключение из схемы в связи с решением Арбитражного суда Приморского края по делу № А51- 10798/2021 (карта №45)
411	Некрасовский путепровод, поз.35	кронштейн на опоре	на сооружении	1,8x1,2	2	4,32	Муниципальное образование город Владивосток		исключение из схемы в связи с решением Арбитражного суда Приморского края по делу № А51- 10798/2021 (карта №45)
412	Некрасовский путепровод, поз.36	кронштейн на опоре	на сооружении	1,8x1,2	2	4,32	Муниципальное образование город Владивосток		исключение из схемы в связи с решением Арбитражного суда Приморского края по делу № А51- 10798/2021 (карта №45)
413	Некрасовский путепровод, поз.37	кронштейн на опоре	на сооружении	1,8x1,2	2	4,32	Муниципальное образование город Владивосток		исключение из схемы в связи с решением Арбитражного суда Приморского края по делу № А51- 10798/2021 (карта №45)
414	Некрасовский путепровод, поз.38	кронштейн на опоре	на сооружении	1,8x1,2	2	4,32	Муниципальное образование город Владивосток		исключение из схемы в связи с решением Арбитражного суда Приморского края по делу № А51- 10798/2021 (карта №45)

415	Некрасовский путепровод, поз.39	кронштейн на опоре	на сооружении	1,8x1,2	2	4,32	Муниципальное образование город Владивосток		исключение из схемы в связи с решением Арбитражного суда Приморского края по делу № А51- 10798/2021 (карта №45)
416	Некрасовский путепровод, поз.09	щитовая установка	на сооружении	2,7x3,7	2	19,98	Муниципальное образование город Владивосток		исключение из схемы в связи с решением Арбитражного суда Приморского края от 31.03.2022 по делу № А51-15175/2020 (карта №45)
417	Некрасовский путепровод, поз.40	кронштейн на опоре	на сооружении	1,8x1,2	2	4,32	Муниципальное образование город Владивосток		исключение из схемы в связи с решением Арбитражного суда Приморского края по делу № А51- 10798/2021 (карта №45)
418	Некрасовский путепровод, поз.41	кронштейн на опоре	на сооружении	1,8x1,2	2	4,32	Муниципальное образование город Владивосток		исключение из схемы в связи с решением Арбитражного суда Приморского края по делу № А51- 10798/2021 (карта №45)
419	Некрасовский путепровод, поз.42	кронштейн на опоре	на сооружении	1,8x1,2	2	4,32	Муниципальное образование город Владивосток		исключение из схемы в связи с решением Арбитражного суда Приморского края по делу № А51- 10798/2021 (карта №45)
420	Некрасовский путепровод, поз.43	кронштейн на опоре	на сооружении	1,8x1,2	2	4,32	Муниципальное образование город Владивосток		исключение из схемы в связи с решением Арбитражного суда Приморского края по делу № А51- 10798/2021 (карта №45)
421	Некрасовский путепровод, поз.44	кронштейн на опоре	на сооружении	1,8x1,2	2	4,32	Муниципальное образование город Владивосток		исключение из схемы в связи с решением Арбитражного суда Приморского края по делу № А51- 10798/2021 (карта №45)
422	Некрасовский путепровод, поз.45	кронштейн на опоре	на сооружении	1,8x1,2	2	4,32	Муниципальное образование город Владивосток		исключение из схемы в связи с решением Арбитражного суда Приморского края по делу № А51- 10798/2021 (карта №45)

423	Некрасовский путепровод, поз.46	кронштейн на опоре	на сооружении	1,8x1,2	2	4,32	Муниципальное образование город Владивосток		исключение из схемы в связи с решением Арбитражного суда Приморского края по делу № А51- 10798/2021 (карта №45)
424	Некрасовский путепровод, поз.10	щитовая установка	на сооружении	2,7x3,7	2	19,98	Муниципальное образование город Владивосток		исключение из схемы в связи с решением Арбитражного суда Приморского края от 31.03.2022 по делу № А51-15170/2020 (карта №45)
425	Некрасовский путепровод, поз.47	кронштейн на опоре	на сооружении	1,8x1,2	2	4,32	Муниципальное образование город Владивосток		исключение из схемы в связи с решением Арбитражного суда Приморского края по делу № А51- 10798/2021 (карта №45)
426	Некрасовский путепровод, поз.48	кронштейн на опоре	на сооружении	1,8x1,2	2	4,32	Муниципальное образование город Владивосток		исключение из схемы в связи с решением Арбитражного суда Приморского края по делу № А51- 10798/2021 (карта №45)
427	Некрасовский путепровод, поз.49	кронштейн на опоре	на сооружении	1,8x1,2	2	4,32	Муниципальное образование город Владивосток		исключение из схемы в связи с решением Арбитражного суда Приморского края по делу № А51- 10798/2021 (карта №45)
428	Некрасовский путепровод, поз.50	кронштейн на опоре	на сооружении	1,8x1,2	2	4,32	Муниципальное образование город Владивосток		исключение из схемы в связи с решением Арбитражного суда Приморского края по делу № А51- 10798/2021 (карта №45)
429	Некрасовский путепровод, поз.51	кронштейн на опоре	на сооружении	1,8x1,2	2	4,32	Муниципальное образование город Владивосток		исключение из схемы в связи с решением Арбитражного суда Приморского края по делу № А51- 10798/2021 (карта №45)
431	Некрасовский путепровод, поз.52	кронштейн на опоре	на сооружении	1,8x1,2	2	4,32	Муниципальное образование город Владивосток		исключение из схемы в связи с решением Арбитражного суда Приморского края по делу № А51- 10798/2021 (карта №45)

432	Некрасовский путепровод, поз.53	кронштейн на опоре	на сооружении	1,8x1,2	2	4,32	Муниципальное образование город Владивосток		исключение из схемы в связи с решением Арбитражного суда Приморского края по делу № А51- 10798/2021 (карта №45)
433	Некрасовский путепровод, поз.54	кронштейн на опоре	на сооружении	1,8x1,2	2	4,32	Муниципальное образование город Владивосток		исключение из схемы в связи с решением Арбитражного суда Приморского края по делу № А51- 10798/2021 (карта №45)
434	Некрасовский путепровод, поз.55	кронштейн на опоре	на сооружении	1,8x1,2	2	4,32	Муниципальное образование город Владивосток		исключение из схемы в связи с решением Арбитражного суда Приморского края по делу № А51- 10798/2021 (карта №45)
436	Некрасовский путепровод, поз.56	кронштейн на опоре	на сооружении	1,8x1,2	2	4,32	Муниципальное образование город Владивосток		исключение из схемы в связи с решением Арбитражного суда Приморского края по делу № А51- 10798/2021 (карта №45)
437	Некрасовский путепровод, поз.57	кронштейн на опоре	на сооружении	1,8x1,2	2	4,32	Муниципальное образование город Владивосток		исключение из схемы в связи с решением Арбитражного суда Приморского края по делу № А51- 10798/2021 (карта №45)
438	Некрасовский путепровод, поз.58	кронштейн на опоре	на сооружении	1,8x1,2	2	4,32	Муниципальное образование город Владивосток		исключение из схемы в связи с решением Арбитражного суда Приморского края по делу № А51- 10798/2021 (карта №45)
440	Некрасовский путепровод, поз.59	кронштейн на опоре	на сооружении	1,8x1,2	2	4,32	Муниципальное образование город Владивосток		исключение из схемы в связи с решением Арбитражного суда Приморского края по делу № А51- 10798/2021 (карта №45)
441	Некрасовский путепровод, поз.60	кронштейн на опоре	на сооружении	1,8x1,2	2	4,32	Муниципальное образование город Владивосток		исключение из схемы в связи с решением Арбитражного суда Приморского края по делу № А51- 10798/2021 (карта №45)
442	Некрасовский путепровод, поз.61	кронштейн на опоре	на сооружении	1,8x1,2	2	4,32	Муниципальное образование город Владивосток		исключение из схемы в связи с решением Арбитражного суда Приморского края по делу № А51- 10798/2021 (карта №45)



444	Некрасовский путепровод, поз.62	кронштейн на опоре	на сооружении	1,8x1,2	2	4,32	Муниципальное образование город Владивосток		исключение из схемы в связи с решением Арбитражного суда Приморского края по делу № А51- 10798/2021 (карта №45)
445	Некрасовский путепровод, поз.63	кронштейн на опоре	на сооружении	1,8x1,2	2	4,32	Муниципальное образование город Владивосток		исключение из схемы в связи с решением Арбитражного суда Приморского края по делу № А51- 10798/2021 (карта №45)
446	Некрасовский путепровод, поз.64	кронштейн на опоре	на сооружении	1,8x1,2	2	4,32	Муниципальное образование город Владивосток		исключение из схемы в связи с решением Арбитражного суда Приморского края по делу № А51- 10798/2021 (карта №45)
447	Некрасовский путепровод, поз.65	кронштейн на опоре	на сооружении	1,8x1,2	2	4,32	Муниципальное образование город Владивосток		исключение из схемы в связи с решением Арбитражного суда Приморского края по делу № А51- 10798/2021 (карта №45)
449	Некрасовский путепровод, поз.66	кронштейн на опоре	на сооружении	1,8x1,2	2	4,32	Муниципальное образование город Владивосток		исключение из схемы в связи с решением Арбитражного суда Приморского края по делу № А51- 10798/2021 (карта №45)
503	Некрасовский путепровод, поз.59	щитовая установка	отдельно стоящая	3x6	1	18	Муниципальное образование город Владивосток		исключение из схемы в связи с решением Арбитражного суда Приморского края по делу № А51- 10776/2021 (карта №52)
720	Суханова ул., 32 (подпорная стена) поз.2	щитовая установка с неподвижными изображениями на плоскости информационног о поля	отдельно стоящая	3x6	2	36	Приморский край; в постоянном (бессрочном) пользовании у Министерства транспорта и дорожного хозяйства Приморского края	25:28:000000:264	уточнение типа, изменение имущественной принадлежности
729	Гоголя ул., 27	щитовая установка с демонстрацией рекламы на динамических системах смены изображений	отдельно стоящая	3x6	2	36	Приморский край; в постоянном (бессрочном) пользовании у Министерства транспорта и дорожного хозяйства Приморского края	25:28:000000:500	изменение имущественной принадлежности

734	Некрасовская ул., 36а (противоположная сторона)	щитовая установка с неподвижными изображениями на плоскости информационного поля	отдельно стоящая	3х6	2	36	Приморский край; в постоянном (бессрочном) пользовании у Министерства транспорта и дорожного хозяйства Приморского края	25:28:000000:500	изменение имущественной принадлежности
792	Всеволода Сибирцева ул., 15а	щитовая установка с неподвижными изображениями на плоскости информационного поля	отдельно стоящая	2,7х3,7	2	19,98	Приморский край; в постоянном (бессрочном) пользовании у Министерства транспорта и дорожного хозяйства Приморского края	25:28:010007:250	уточнение типа, изменение имущественной принадлежности
1024	Командорская ул., 11, стр.11 поз.1	щитовая установка с неподвижными изображениями на плоскости информационного поля	отдельно стоящая	1х1,9	2	3,8	Муниципальное образование город Владивосток	25:28:000000:741	уточнение типа, изменение имущественной принадлежности
1025	Командорская ул., 11, стр.11 поз.2	щитовая установка с неподвижными изображениями на плоскости информационного поля	отдельно стоящая	1х1,9	2	3,8	Муниципальное образование город Владивосток	25:28:000000:741	уточнение типа, изменение имущественной принадлежности
1037	Линейная 2-я ул., 23а	щитовая установка с неподвижными изображениями на плоскости информационного поля	отдельно стоящая	1х1,9	1	1,9	Земли, государственная собственность на которые не разграничена, находятся в ведении Владивостокского городского округа	25:28:050024	уточнение типа, изменение имущественной принадлежности
1122	Аксаковская ул., 3а (остановка наземного городского транспорта «Фуникулер») поз.2	рекламная конструкция в составе остановочного павильона	отдельно стоящая	1,8х1,2	2	4,32	Приморский край; в постоянном (бессрочном) пользовании у Министерства транспорта и дорожного хозяйства Приморского края;	25:28:000000:695	изменение имущественной принадлежности

<b>1123</b>	Аксаковская ул., 3а (остановка наземного городского транспорта «Фуникулер») поз. 1	рекламная конструкция в составе остановочного павильона	отдельно стоящая	1,8х1,2	2	4,32	Приморский край; в постоянном (бессрочном) пользовании у Министерства транспорта и дорожного хозяйства Приморского края;	25:28:000000:695	изменение имущественной принадлежности
<b>1183</b>	Лазурная ул., 19	интерактивная панель	отдельно стоящая	0,705х1,62	2	2,28	Общество с ограниченной ответственностью "ЛОТС"; ограничение (обременение) права: ипотека акционерное общество "Российский Банк поддержки малого и среднего предпринимательства"	25:28:050087:94	включение в схему новой рекламной конструкции (карта № 126)
<b>1184</b>	о. Русский, Мелководный п., 8	интерактивная панель	отдельно стоящая	0,705х1,62	1	1,14	Российская Федерация	25:28:000000:67745	включение в схему новой рекламной конструкции (карта № 127)
































<b>1185</b>	Университетский пр., 25 к 2, остановка общественного транспорта "Мини-ТЭЦ Центральная" ( в сторону моста на о. Русский)	интерактивная панель	отдельно стоящая	0,705х1,62	2	2,28	Муниципальное образование город Владивосток, сервитут Фонд проектов социального и культурного назначения "Национальное культурное наследие"	25:28:000000:689	включение в схему новой рекламной конструкции (карта № 128)
<b>1186</b>	о. Русский, Академика Касьянова ул., 25, остановка общественного транспорта "Приморский океанариум"	интерактивная панель	отдельно стоящая	0,705х1,62	2	2,28	Муниципальное образование город Владивосток, сервитут Акционерное общество "Дальневосточная энергетическая управляющая компания"	25:28:060109:20	включение в схему новой рекламной конструкции (карта № 129)
<b>1187</b>	1-я Морская ул., 2	интерактивная панель	отдельно стоящая	0,705х1,62	1	1,14	Муниципальное образование город Владивосток	25:28:020027:40	включение в схему новой рекламной конструкции (карта № 130)
<b>1188</b>	Адмирала Фокина ул.,1	интерактивная панель	отдельно стоящая	0,705х1,62	1	1,14	Муниципальное образование город Владивосток; Акционерное общество "Дальневосточная распределительная сетевая компания", сервитут	25:28:020018:169	включение в схему новой рекламной конструкции (карта № 131)
<b>1189</b>	Адмирала Фокина ул.,3	интерактивная панель	отдельно стоящая	0,7х1,2	2	1,68	Муниципальное образование город Владивосток	25:28:000000:5965	включение в схему новой рекламной конструкции (карта № 131)
<b>1190</b>	Аксаковская ул., За	интерактивная панель	отдельно стоящая	0,705х1,62	1	1,14	Приморский край; в постоянном (бессрочном) пользовании у Министерства транспорта и дорожного хозяйства Приморского края	25:28:000000:695	включение в схему новой рекламной конструкции (карта № 62)

































<b>1191</b>	Корабельная Набережная ул., 6П	интерактивная панель	отдельно стоящая	0,705x1,62	1	1,14	Муниципальное образование город Владивосток	25:28:010005:35	включение в схему новой рекламной конструкции (карта № 132)
<b>1192</b>	Пушкинская ул., 29	интерактивная панель	отдельно стоящая	0,705x1,62	2	2,28	Приморский край; в постоянном (бессрочном) пользовании у Министерства транспорта и дорожного хозяйства Приморского края	25:28:000000:695	включение в схему новой рекламной конструкции (карта № 62)
<b>1193</b>	от здания ул. Светланская, 22 в сторону остановки общественного транспорта "Лазо", 125 м	интерактивная панель	отдельно стоящая	0,7x1,2	2	1,68	Муниципальное образование город Владивосток	25:28:010004:65	включение в схему новой рекламной конструкции (карта № 133)
<b>1194</b>	от здания ул. Светланская, 22 в сторону остановки общественного транспорта "Лазо", 195 м	интерактивная панель	отдельно стоящая	0,7x1,2	2	1,68	Муниципальное образование город Владивосток	25:28:010004:65	включение в схему новой рекламной конструкции (карта № 133)





























<b>1195</b>	Фастовская ул.,20, остановка общественного транспорта "Театр Оперы и балета" (в сторону Золотого моста)	интерактивная панель	отдельно стоящая	0,705x1,62	2	2,28	Приморский край; в постоянном (бессрочном) пользовании у Министерства транспорта и дорожного хозяйства Приморского края	25:28:000000:69381	включение в схему новой рекламной конструкции (карта № 134)
<b>1196</b>	о. Русский, поселок Аякс, д. 25, остановка общественного транспорта "ДВФУ: южные ворота" (в сторону моста на о. Русский)	интерактивная панель	отдельно стоящая	0,705x1,62	2	2,28	Муниципальное образование город Владивосток	25:28:000000:660	включение в схему новой рекламной конструкции (карта № 135)
<b>1197</b>	Батарейная ул., 3а	интерактивная панель	отдельно стоящая	0,705x1,62	2	2,28	Муниципальное образование город Владивосток; Акционерное общество "Дальневосточная распределительная сетевая компания", сервитут	25:28:020018:169	включение в схему новой рекламной конструкции (карта № 136)
<b>1198</b>	Суханова ул., 1	интерактивная панель	отдельно стоящая	0,705x1,62	1	1,14	Муниципальное образование город Владивосток	25:28:010008:133	включение в схему новой рекламной конструкции (карта № 62)

### Условные обозначения рекламных конструкций:

-  арка отдельно стоящая размером 0,5 м х 3 м двусторонняя площадью 3 кв. м
-  арка отдельно стоящая размером 0,8 м х 3 м односторонняя площадью 2,4 кв. м
-  арка отдельно стоящая размером 1,5 м х 3 м односторонняя площадью 4,5 кв. м
-  арка отдельно стоящая размером 3,8 м х 1 м односторонняя площадью 3,8 кв. м
-  интерактивная панель отдельно стоящая размером 0,705 м х 1,62 м односторонняя площадью 1,14 кв. м\*
-  интерактивная панель отдельно стоящая размером 0,705 м х 1,62 м двусторонняя площадью 2,28 кв. м\*
-  интерактивная панель отдельно стоящая размером 0,7 м х 1,2 м двусторонняя площадью 1,68 кв. м\*
-  кронштейн на опоре на сооружении размером 1 м х 0,7 м двусторонний площадью 1,4 кв. м
-  кронштейн на опоре на сооружении размером 1,8 м х 1,2 м двусторонний площадью 4,32 кв. м
-  кронштейн на опоре с неподвижным изображением на плоскости информационного поля на сооружении размером 1,8 м х 1,2 м двусторонняя площадью 4,32 кв. м
-  объемно-пространственная конструкция отдельно стоящая размером 3,3 м х 13,7 м односторонняя площадью 45,21 кв. м
-  панно брандмауэрное на здании размером 5 м х 12 м одностороннее площадью 60 кв. м
-  панно брандмауэрное с демонстрацией рекламы на электронных носителях на здании размером 19,46 м х 3,07 м одностороннее площадью 59,74 кв. м
-  пилон с неподвижными изображениями на плоскости информационного поля отдельно стоящая размером 1,8 м х 1,2 м односторонний площадью 2,16 кв. м
-  пилон с неподвижными изображениями на плоскости информационного поля отдельно стоящая размером 1,8 м х 1,2 м двусторонний площадью 4,32 кв. м
-  пилон с демонстрацией рекламы на динамических системах смены изображений отдельно стоящий размером 1,8 м х 1,2 м односторонний площадью 2,16 кв. м
-  рекламная конструкция в составе остановочного павильона отдельно стоящая размером 1,8 м х 1,2 м двусторонняя площадью 4,32 кв. м
-  стела отдельно стоящая размером 1,7 м х 0,4 м двусторонняя площадью 1,36 кв. м
-  стела отдельно стоящая размером 2 м х 2,2 м двусторонняя площадью 8,8 кв. м
-  стела отдельно стоящая размером 2,5 м х 0,75 м двусторонняя площадью 3,75 кв. м
-  стела отдельно стоящая размером 3 м х 1,5 м односторонняя площадью 4,5 кв. м
-  стела отдельно стоящая размером 3 м х 1,5 м двусторонняя площадью 9 кв. м
-  стела отдельно стоящая размером 3 м х 1,5 м трехсторонняя площадью 13,5 кв. м
-  стела отдельно стоящая размером 3 м х 2,4 м двусторонняя площадью 14,4 кв. м
-  стела отдельно стоящая размером 3,5 м х 1,5 м двусторонняя площадью 10,5 кв. м
-  стела отдельно стоящая размером 4 м х 2,2 м двусторонняя площадью 17,6 кв. м
-  стела отдельно стоящая размером 5,2 м х 5,3 м двусторонняя площадью 55,12 кв. м
-  стела отдельно стоящая размером 5,5 м х 2,5 м двусторонняя площадью 27,5 кв. м
-  стела отдельно стоящая размером 6 м х 4 м односторонняя площадью 24 кв. м
-  стела отдельно стоящая размером 7 м х 3 м двусторонняя площадью 42 кв. м
-  стела отдельно стоящая размером 7,5 м х 7,8 м односторонняя площадью 58,5 кв. м

-  стела отдельно стоящая размером 11,98 м х 5,57 м односторонняя площадью 66,73 кв. м
-  стела отдельно стоящая размером 25,9 м х 5 м трехсторонняя площадью 388,5 кв. м
-  флаговая композиция отдельно стоящая размером 1,8 м х 1,2 м двусторонняя с тремя полотнищами площадью 12,96 кв. м
-  флаговая композиция отдельно стоящая размером 2 м х 0,6 м двусторонняя с тремя полотнищами площадью 7,2 кв. м
-  флаговая композиция отдельно стоящая размером 2 м х 0,8 м двусторонняя с тремя полотнищами площадью 9,6 кв. м
-  флаговая композиция отдельно стоящая размером 2,8 м х 0,7 м двусторонняя с тремя полотнищами площадью 11,76 кв. м
-  флаговая композиция отдельно стоящая размером 6 м х 1 м двусторонняя с двумя полотнищами площадью 24 кв. м
-  хорека отдельно стоящая размером 1,2 м х 0,6 м двусторонняя площадью 1,44 кв. м
-  хорека отдельно стоящая размером 1,8 м х 1,2 м двусторонняя площадью 4,32 кв. м
-  афишный стенд размером 1,7 м х 1,7 м односторонний площадью 2.89 кв. м
-  щитовая установка отдельно стоящая размером 1 м х 1,5 м односторонняя площадью 1,5 кв. м
-  щитовая установка отдельно стоящая размером 1 м х 1,9 м односторонняя площадью 1,9 кв. м
-  щитовая установка отдельно стоящая размером 1 м х 1,9 м двусторонняя площадью 3,8 кв. м
-  щитовая установка отдельно стоящая размером 1 м х 3,5 м односторонняя площадью 3,5 кв. м
-  щитовая установка с неподвижными изображениями на плоскости информационного поля на здании размером 1,38 м х 4,5 м односторонняя площадью 6,21 кв. м
-  щитовая установка с неподвижными изображениями на плоскости информационного поля отдельно стоящая размером 1,5 м х 1 м односторонняя площадью 1,5 кв. м
-  щитовая установка с неподвижными изображениями на плоскости информационного поля отдельно стоящая размером 1,8 м х 1,2 м двусторонняя площадью 4,32 кв. м
-  щитовая установка отдельно стоящая размером 1,8 м х 1,2 м односторонняя площадью 2,16 кв. м
-  щитовая установка отдельно стоящая размером 1,8 м х 2,3 м односторонняя площадью 4,14 кв. м
-  щитовая установка отдельно стоящая размером 1,8 м х 2,5 м двусторонняя площадью 9 кв. м
-  щитовая установка на здании размером 1,8 м х 11,9 м односторонняя площадью 21,42 кв. м
-  щитовая установка отдельно стоящая размером 2 м х 1,15 м двусторонняя площадью 4,6 кв. м
-  щитовая установка отдельно стоящая размером 2 м х 1,5 м двусторонняя площадью 6 кв. м
-  щитовая установка отдельно стоящая размером 2 м х 3 м односторонняя площадью 6 кв. м
-  щитовая установка отдельно стоящая размером 2 м х 3 м двусторонняя площадью 12 кв. м
-  щитовая установка отдельно стоящая размером 2 м х 3 м трехсторонняя площадью 18 кв. м
-  щитовая установка с неподвижными изображениями на плоскости информационного поля отдельно стоящая размером 2 м х 3 м двусторонняя площадью 12 кв. м
-  щитовая установка отдельно стоящая размером 2 м х 5 м односторонняя площадью 10 кв. м
-  щитовая установка отдельно стоящая размером 2,5 м х 3,5 м односторонняя площадью 8,75 кв. м
-  щитовая установка отдельно стоящая размером 2,7 м х 3,7 м односторонняя площадью 9,99 кв. м
-  щитовая установка отдельно стоящая размером 2,7 м х 3,7 м двусторонняя площадью 19,98 кв. м
-  щитовая установка на сооружении размером 2,7 м х 3,7 м двусторонняя площадью 19,98 кв. м

-  щитовая установка отдельно стоящая размером 2,9 м х 5,7 м односторонняя площадью 16,53 кв. м
-  щитовая установка отдельно стоящая размером 3 м х 2 м х 2 м односторонняя площадью 6 кв. м
-  щитовая установка отдельно стоящая размером 3 м х 4 м односторонняя площадью 12 кв. м
-  щитовая установка отдельно стоящая размером 3 м х 4 м двусторонняя площадью 24 кв. м
-  щитовая установка отдельно стоящая размером 3 м х 4 м трехсторонняя площадью 36 кв. м
-  щитовая установка с неподвижными изображениями на плоскости информационного поля отдельно стоящая размером 3 м х 4 м односторонняя площадью 12 кв. м
-  щитовая установка с неподвижными изображениями на плоскости информационного поля отдельно стоящая размером 3 м х 4 м двусторонняя площадью 24 кв. м
-  щитовая установка отдельно стоящая размером 3 м х 6 м односторонняя площадью 18 кв. м
-  щитовая установка отдельно стоящая размером 3 м х 6 м двусторонняя площадью 36 кв. м
-  щитовая установка отдельно стоящая размером 3 м х 6 м трехсторонняя площадью 54 кв. м
-  щитовая установка отдельно стоящая размером 3 м х 12 м односторонняя площадью 36 кв. м
-  щитовая установка отдельно стоящая размером 3,215 м х 6,061 м односторонняя площадью 19,486 кв. м
-  щитовая установка отдельно стоящая размером 3,84 м х 7,68 м односторонняя площадью 29,49 кв. м
-  щитовая установка отдельно стоящая размером 4 м х 7 м односторонняя площадью 28 кв. м
-  щитовая установка отдельно стоящая размером 4 м х 7 м двусторонняя площадью 56 кв. м
-  щитовая установка отдельно стоящая размером 4 м х 12 м односторонняя площадью 48 кв. м
-  щитовая установка отдельно стоящая размером 4 м х 12 м двусторонняя площадью 96 кв. м
-  щитовая установка отдельно стоящая размером 5 м х 10 м односторонняя площадью 50 кв. м
-  щитовая установка отдельно стоящая размером 5 м х 10 м двусторонняя площадью 100 кв. м
-  щитовая установка отдельно стоящая размером 5 м х 15 м односторонняя площадью 75 кв. м
-  щитовая установка отдельно стоящая размером 5 м х 15 м двусторонняя площадью 150 кв. м
-  щитовая установка отдельно стоящая размером 5 м х 15 м трехсторонняя площадью 225 кв. м
-  щитовая установка отдельно стоящая размером 5,76 м х 11,52 м односторонняя площадью 66,36 кв. м
-  щитовая установка отдельно стоящая размером 6,1 м х 5,4 м односторонняя площадью 32,94 кв. м
-  щитовая установка отдельно стоящая размером 8 м х 9 м односторонняя площадью 72 кв. м
-  щитовая установка отдельно стоящая размером 13 м х 12 м односторонняя площадью 156 кв. м

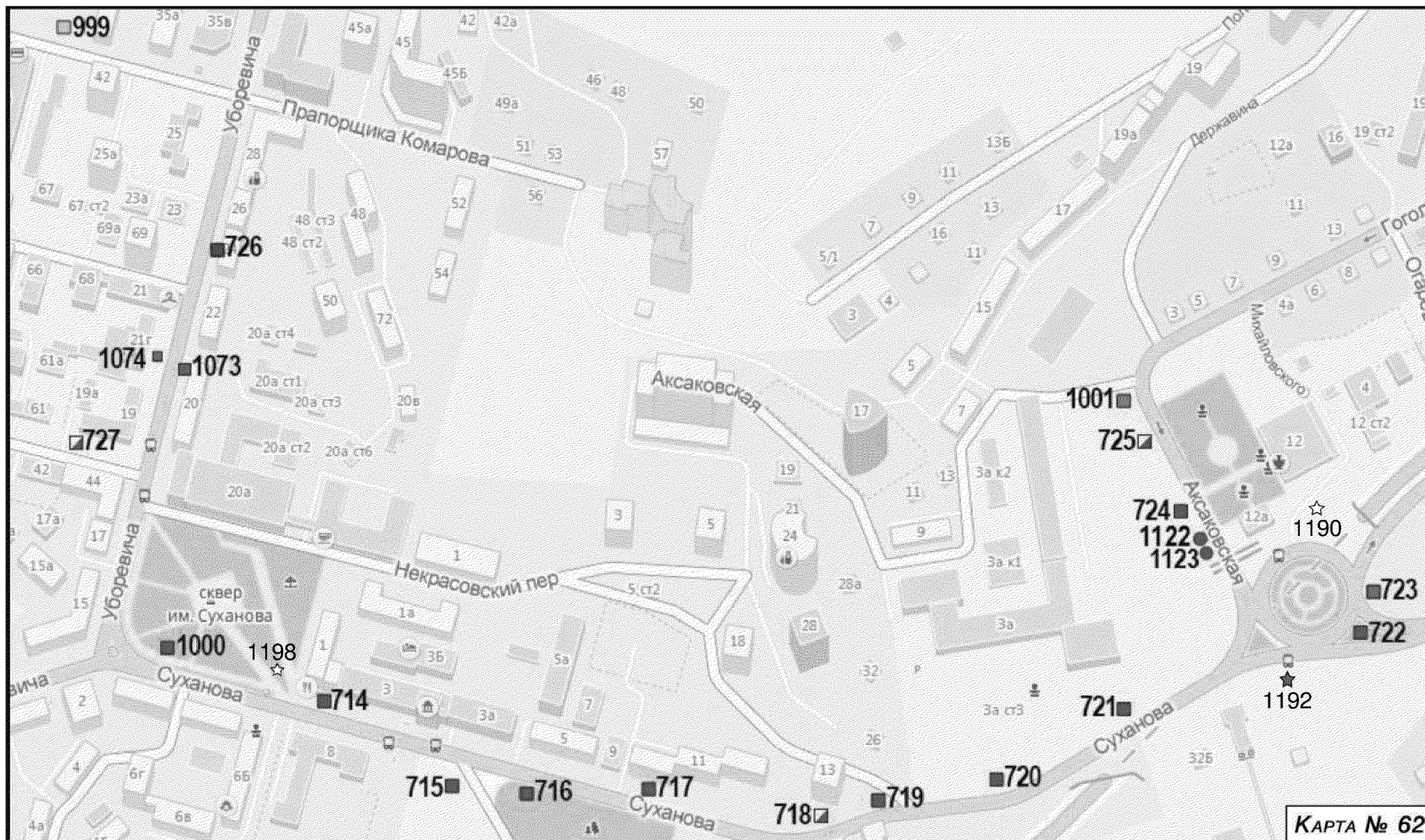


знак километровой разметки (километровый столбик) с указанием расстояния от начала дороги

Примечание:

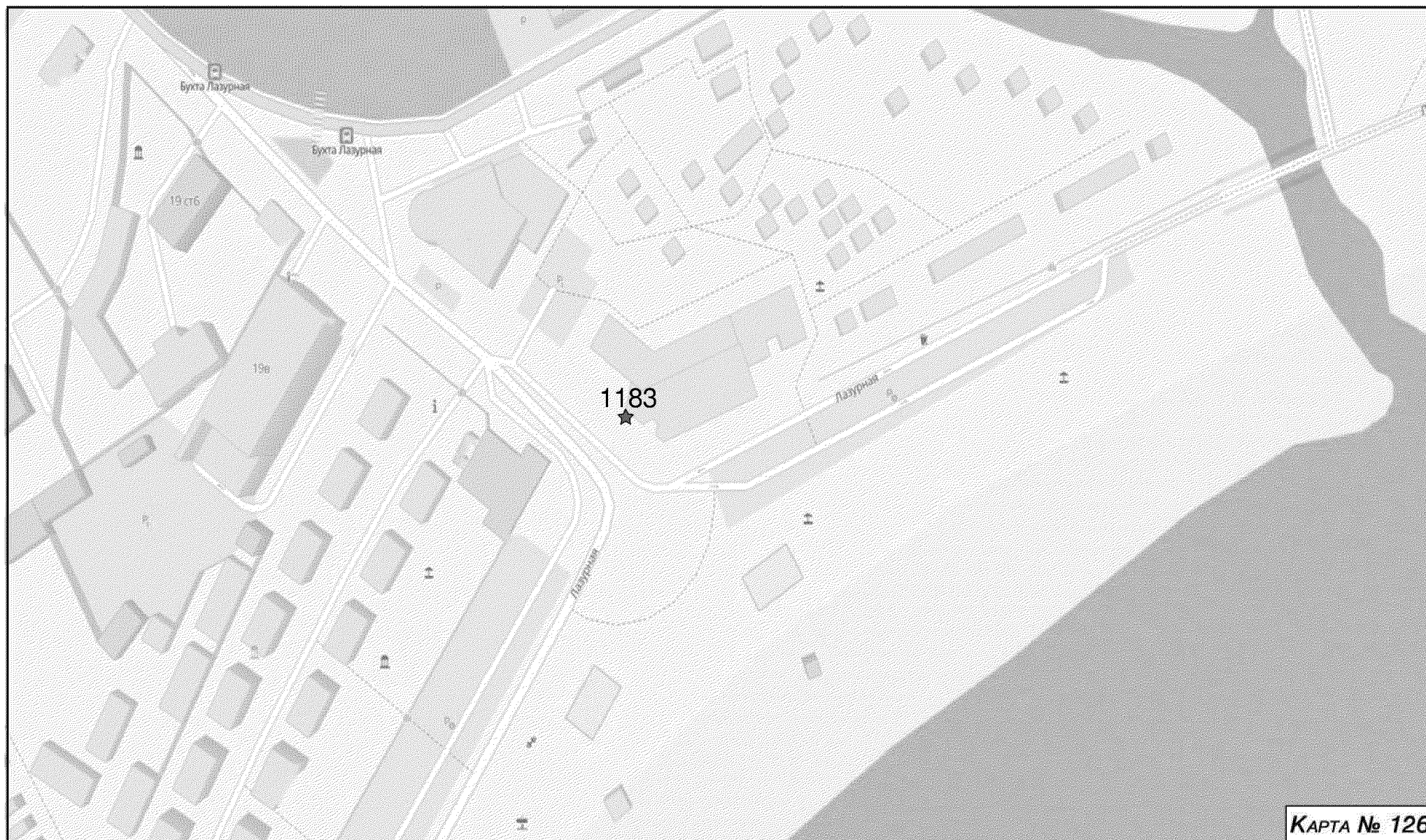
\* — новое обозначение рекламных конструкций

**Карта размещения рекламных конструкций на территории  
Владивостокского городского округа, выполненная на адресном плане (г. Владивосток)**





**Карта размещения рекламных конструкций на территории  
Владивостокского городского округа, выполненная на адресном плане (г. Владивосток)**



**Карта размещения рекламных конструкций на территории  
Владивостокского городского округа, выполненная на адресном плане (о. Русский)**





**Карта размещения рекламных конструкций на территории  
Владивостокского городского округа, выполненная на адресном плане (о. Русский)**



**Карта размещения рекламных конструкций на территории  
Владивостокского городского округа, выполненная на адресном плане (о. Русский)**

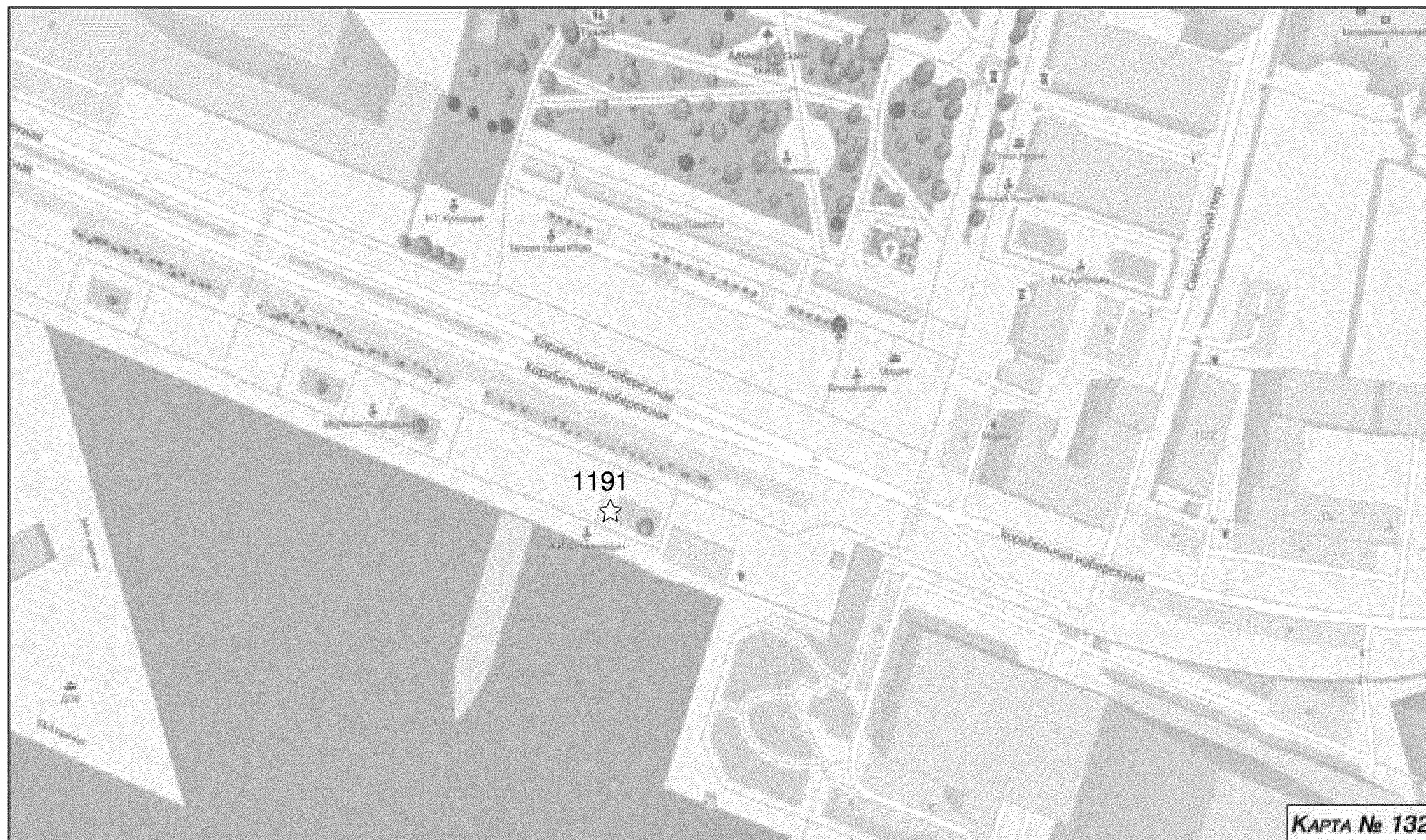




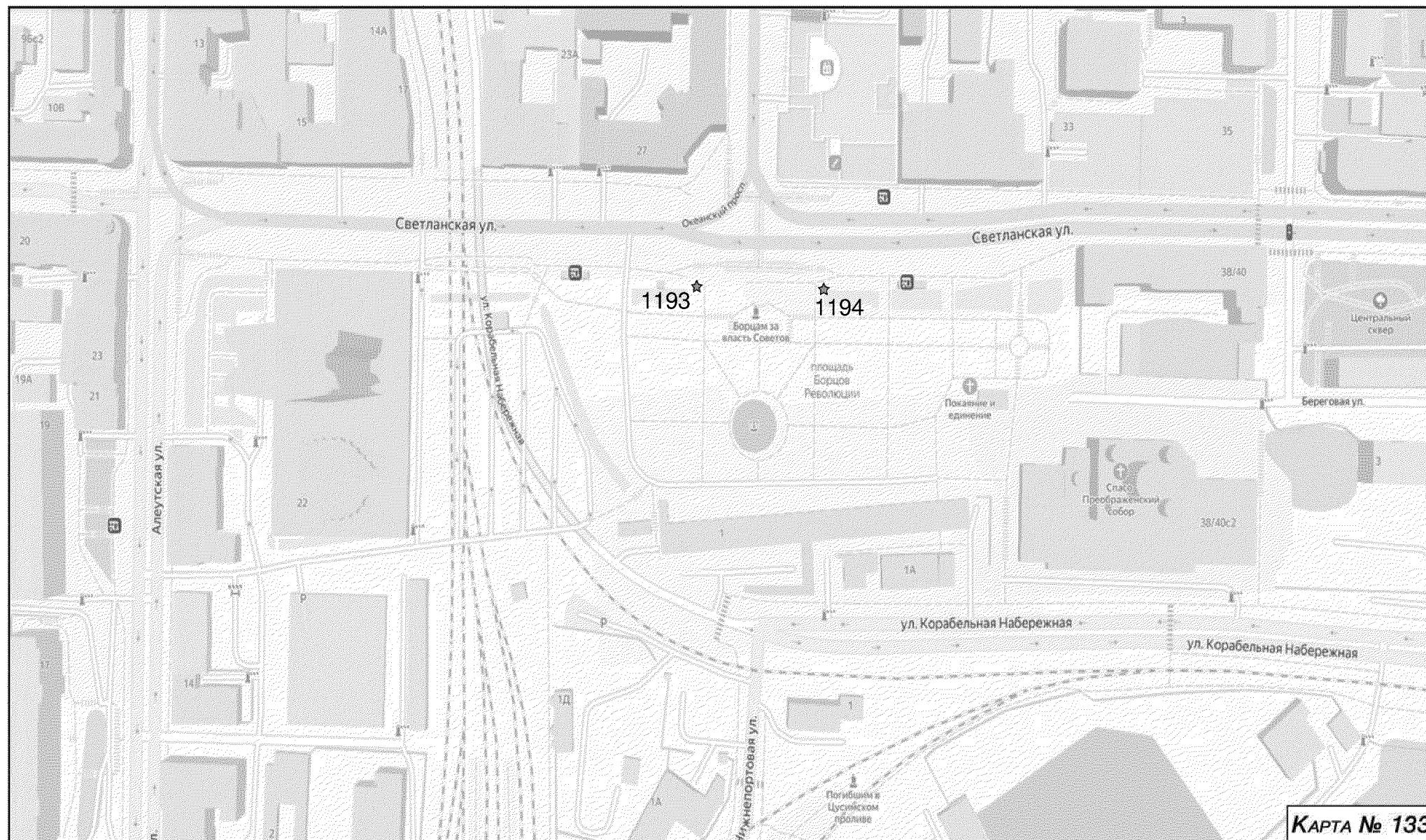


**Карта размещения рекламных конструкций на территории  
Владивостокского городского округа, выполненная на адресном плане (г. Владивосток)**





**Карта размещения рекламных конструкций на территории  
Владивостокского городского округа, выполненная на адресном плане (г. Владивосток)**





**Карта размещения рекламных конструкций на территории  
Владивостокского городского округа, выполненная на адресном плане (г. Владивосток)**




**Карта размещения рекламных конструкций на территории  
Владивостокского городского округа, выполненная на адресном плане (о. Русский)**





**Карта размещения рекламных конструкций на территории  
Владивостокского городского округа, выполненная на адресном плане (г. Владивосток)**



# ФОТОМАТЕРИАЛЫ

