



**ИНСПЕКЦИЯ ПО ОХРАНЕ ОБЪЕКТОВ
КУЛЬТУРНОГО НАСЛЕДИЯ ПРИМОРСКОГО КРАЯ**

ПРИКАЗ

23.06.2025

№ 232

Владивосток

**Об утверждении границ территории
выявленного объекта культурного наследия «Канал» 1899 г.,
воен. инж. Романович, воен. инж. Маак Э.О., 1916 г.,
воен. инж. Шволковский И.Х., расположенного по адресу
(местонахождение): Приморский край, г. Владивосток,
о. Русский, о. Елены, между ними**

В соответствии с Федеральным законом от 25 июня 2002 года № 73-ФЗ «Об объектах культурного наследия (памятниках истории и культуры) народов Российской Федерации», Законом Приморского края от 30 апреля 2015 года № 612-КЗ «Об охране объектов культурного наследия (памятников истории и культуры) народов Российской Федерации на территории Приморского края», постановлением Администрации Приморского края от 2 ноября 2016 года № 514-па «Об утверждении Положения об инспекции по охране объектов культурного наследия Приморского края»

ПРИКАЗЫВАЮ:

1. Утвердить прилагаемые границы территории выявленного объекта культурного наследия «Канал» 1899 г., воен. инж. Романович, воен. инж. Маак Э.О., 1916 г., воен. инж. Шволковский И.Х., расположенного по адресу (местонахождение): Приморский край, г. Владивосток, о. Русский, о. Елены, между ними.
2. Установить, что деятельность в границах территории выявленного

объекта культурного наследия «Канал» 1899 г., воен. инж. Романович, воен. инж. Маак Э.О., 1916 г., воен. инж. Шволковский И.Х., расположенного по адресу (местонахождение): Приморский край, г. Владивосток, о. Русский, о. Елены, между ними, осуществляется в соответствии с требованиями подпунктов 1, 3 пункта 1 статьи 5.1 Федерального закона от 25 июня 2002 года № 73-ФЗ «Об объектах культурного наследия (памятниках истории и культуры) народов Российской Федерации».

3. Отделу по государственной охране и сохранению объектов культурного наследия регионального значения инспекции по охране объектов культурного наследия Приморского края обеспечить:

направление настоящего приказа в департамент информационной политики Приморского края в течение трех рабочих дней со дня его принятия для официального опубликования;

направление в электронном виде копии настоящего приказа, а также сведений об источниках его официального опубликования в Главное управление Министерства юстиции Российской Федерации по Приморскому краю в течение семи календарных дней после дня его первого официального опубликования;

направление копии настоящего приказа в Законодательное Собрание Приморского края в течение семи календарных дней со дня его принятия;

направление копии настоящего приказа в прокуратуру Приморского края в течение десяти дней со дня его принятия;

размещение настоящего приказа на странице инспекции по охране объектов культурного наследия Приморского края на официальном сайте Правительства Приморского края и органов исполнительной власти Приморского края в информационно-телекоммуникационной сети Интернет не позднее трех рабочих дней со дня его принятия;

размещение настоящего приказа на странице информационной системы Приморского края «Реестр правовых актов Губернатора Приморского края, Правительства Приморского края и нормативных правовых актов исполнительных органов Приморского края» в информационно-

телекоммуникационной сети Интернет <http://npaoiv.primorsky.ru> в течение трех рабочих дней со дня его принятия;

направление копии настоящего приказа и сведений, предусмотренных пунктом 1 статьи 20.2 Федерального закона от 25 июня 2002 года № 73-ФЗ «Об объектах культурного наследия (памятниках истории и культуры) народов Российской Федерации», в орган регистрации прав в срок не более чем пять рабочих дней со дня принятия настоящего приказа.

Руководитель инспекции



В.В. Осецкий

Утверждены
приказом инспекции по охране
объектов культурного наследия
Приморского края
от 23.06.2025 № 232

**Границы территории
выявленного объекта культурного наследия
«Канал» 1899 г., воен. инж. Романович, воен. инж.
Маак Э.О., 1916 г., воен. инж. Шволковский И.Х.,
расположенного по адресу (местонахождение):
Приморский край, г. Владивосток, о. Русский,
о. Елены, между ними**

1. Текстовое описание границ территории выявленного объекта культурного наследия «Канал» 1899 г., воен. инж. Романович, воен. инж. Маак Э.О., 1916 г., воен. инж. Шволковский И.Х.

Границы территории выявленного объекта культурного наследия проходят:

от точки 1 до точки 2 в северо-западном направлении, от северо-западного угла причала «Канал» на о. Русский до юго-восточного угла пристани на о. Елены;

от точки 2 до точки 3 в юго-западном направлении по юго-восточному краю пристани на о. Елены;

от точки 3 через точку 4 до точки 5 в северо-западном направлении по юго-западной границе каменной пристани на о. Елены;

от точки 5 до точки 6 в северо-восточном направлении по северо-западной границе каменной пристани на о. Елены;

от точки 6 через точки 7, 8, 9, 10, 11, 12 до точки 13 в северо-восточном направлении по линии берегоукрепления западного берега канала со стороны о. Елены;

от точки 13 до точки 14 в северо-восточном направлении до линии берегоукрепления восточного берега канала со стороны о. Русский;

от точки 14 через точки 15, 16, 17 до точки 18 в юго-западном направлении по линии берегоукрепления восточного берега канала со стороны о. Русский;

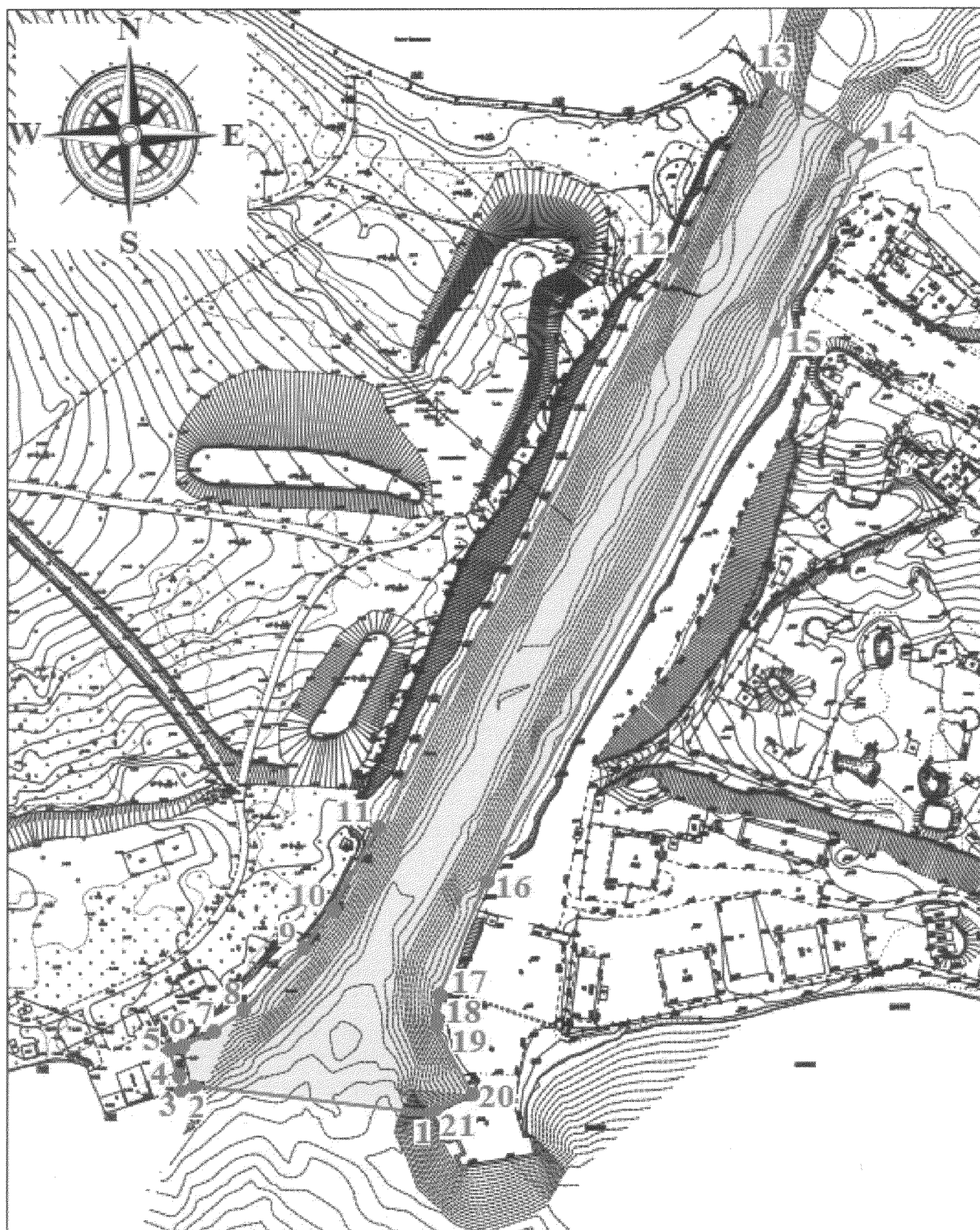
от точки 18 через точку 19 до точки 20 в северо-восточном направлении по линии берегоукрепления восточного берега канала со стороны о. Русский;

от точки 20 через точку 21 до точки 1 в юго-западном направлении по северо-западному краю причала «Канал» на о. Русский до его северо-западного угла.




2. Координаты характерных (поворотных) точек к карте (схеме) границ территории выявленного объекта культурного наследия «Канал» 1899 г., воен. инж. Романович, воен. инж. Маак Э.О., 1916 г., воен. инж. Шволковский И.Х.

Обозначение (номер) характерной точки	Координаты характерных точек в системе координат МСК 25		Погрешность положения характерной точки(Mt), м
	X	Y	
1	353298,23	1391676,46	Картометрический метод определения координат Mt=0.02
2	353307,32	1391599,42	
3	353306,29	1391596,50	
4	353310,00	1391595,31	
5	353318,49	1391592,65	
6	353319,75	1391596,04	
7	353324,12	1391606,31	
8	353330,86	1391615,74	
9	353350,65	1391635,61	
10	353363,80	1391644,92	
11	353390,95	1391659,73	
12	353572,98	1391754,83	
13	353629,55	1391784,39	
14	353609,10	1391817,47	
15	353549,97	1391786,58	
16	353373,02	1391694,14	
17	353336,20	1391679,09	
18	353327,45	1391677,42	
19	353326,84	1391677,50	
20	353304,68	1391689,71	
21	353298,77	1391677,01	
1	353298,23	1391676,46	

3. Карта (схема) границ территории выявленного объекта культурного наследия «Канал» 1899 г., воен. инж. Романович, воен. инж. Маак Э.О., 1916 г., воен. инж. Шволковский И.Х.



Условные обозначения:

-  выявленный объект культурного наследия «Канал» 1899 г., воен.инж. Романович, воен.инж. Маак Э.О., 1916 г., воен.инж. Шволковский И.Х.
-  граница территории выявленного объекта культурного наследия «Канал» 1899 г., воен.инж. Романович, воен.инж. Маак Э.О., 1916 г., воен.инж. Шволковский И.Х.
-  1 обозначение характерной поворотной точки границы территории выявленного объекта культурного наследия «Канал» 1899 г., воен.инж. Романович, воен.инж. Маак Э.О., 1916 г., воен.инж. Шволковский И.Х.