



**ИНСПЕКЦИЯ ПО ОХРАНЕ ОБЪЕКТОВ
КУЛЬТУРНОГО НАСЛЕДИЯ ПРИМОРСКОГО КРАЯ**

ПРИКАЗ

04.08.2025

№ 344

Владивосток

**Об утверждении границ территории
объекта культурного наследия (памятника
истории и культуры) народов Российской Федерации
регионального значения «Здание кинотеатра «Россия»,
1959 г., регистрационный номер 251410119640005,
расположенного по адресу (местонахождение): Приморский
край, г. Уссурийск, ул. Некрасова, д. 73**

В соответствии с Федеральным законом от 25 июня 2002 года № 73-ФЗ «Об объектах культурного наследия (памятниках истории и культуры) народов Российской Федерации», Законом Приморского края от 30 апреля 2015 года № 612-КЗ «Об охране объектов культурного наследия (памятников истории и культуры) народов Российской Федерации на территории Приморского края», постановлением Администрации Приморского края от 2 ноября 2016 года № 514-па «Об утверждении Положения об инспекции по охране объектов культурного наследия Приморского края»

ПРИКАЗЫВАЮ:

1. Утвердить прилагаемые границы территории объекта культурного наследия (памятника истории и культуры) народов Российской Федерации регионального значения «Здание кинотеатра «Россия», 1959 г., регистрационный номер 251410119640005, расположенного по адресу (местонахождение): Приморский край, г. Уссурийск, ул. Некрасова, д.73.

2. Установить, что деятельность в границах территории объекта культурного наследия (памятника истории и культуры) народов Российской Федерации регионального значения «Здание кинотеатра «Россия», 1959 г., регистрационный номер 251410119640005, расположенного по адресу (местонахождение): Приморский край, г. Уссурийск, ул. Некрасова, д.73, осуществляется в соответствии с требованиями подпунктов 1, 3 пункта 1 статьи 5.1 Федерального закона от 25 июня 2002 года № 73-ФЗ «Об объектах культурного наследия (памятниках истории и культуры) народов Российской Федерации».

3. Отделу по государственной охране и сохранению объектов культурного наследия регионального значения инспекции по охране объектов культурного наследия Приморского края обеспечить:

направление настоящего приказа в департамент информационной политики Приморского края в течение трех рабочих дней со дня его принятия для официального опубликования;

направление в электронном виде копии настоящего приказа, а также сведений об источниках его официального опубликования в Главное управление Министерства юстиции Российской Федерации по Приморскому краю в течение семи календарных дней после дня его первого официального опубликования;

направление копии настоящего приказа в Законодательное Собрание Приморского края в течение семи календарных дней со дня его принятия;

направление копии настоящего приказа в прокуратуру Приморского края в течение десяти дней со дня его принятия;

размещение настоящего приказа на странице инспекции по охране объектов культурного наследия Приморского края на официальном сайте Правительства Приморского края и органов исполнительной власти Приморского края в информационно-телекоммуникационной сети Интернет не позднее трех рабочих дней со дня его принятия;

размещение настоящего приказа на странице информационной системы Приморского края «Реестр правовых актов Губернатора Приморского края, Правительства Приморского края и нормативных правовых актов исполнительных органов Приморского края» в информационно-телекоммуникационной сети Интернет <http://nraoiv.primorsky.ru> в течение трех рабочих дней со дня его принятия;

направление копии настоящего приказа и сведений, предусмотренных пунктом 1 статьи 20.2 Федерального закона от 25 июня 2002 года № 73-ФЗ «Об объектах культурного наследия (памятниках истории и культуры) народов Российской Федерации», в орган регистрации прав в срок не более чем пять рабочих дней со дня принятия настоящего приказа.

И.о. руководителя инспекции



А.С. Зуев

Утверждены
приказом инспекции по охране
объектов культурного наследия
Приморского края
от 04.08.2025 № 344

**Границы территории объекта культурного
наследия (памятника истории и культуры)
народов Российской Федерации регионального
значения «Здание кинотеатра «Россия», 1959 г.,
регистрационный номер 251410119640005,
расположенного по адресу (местонахождение):
Приморский край, г. Уссурийск,
ул. Некрасова, д.73**

1. Текстовое описание границ территории объекта культурного наследия.

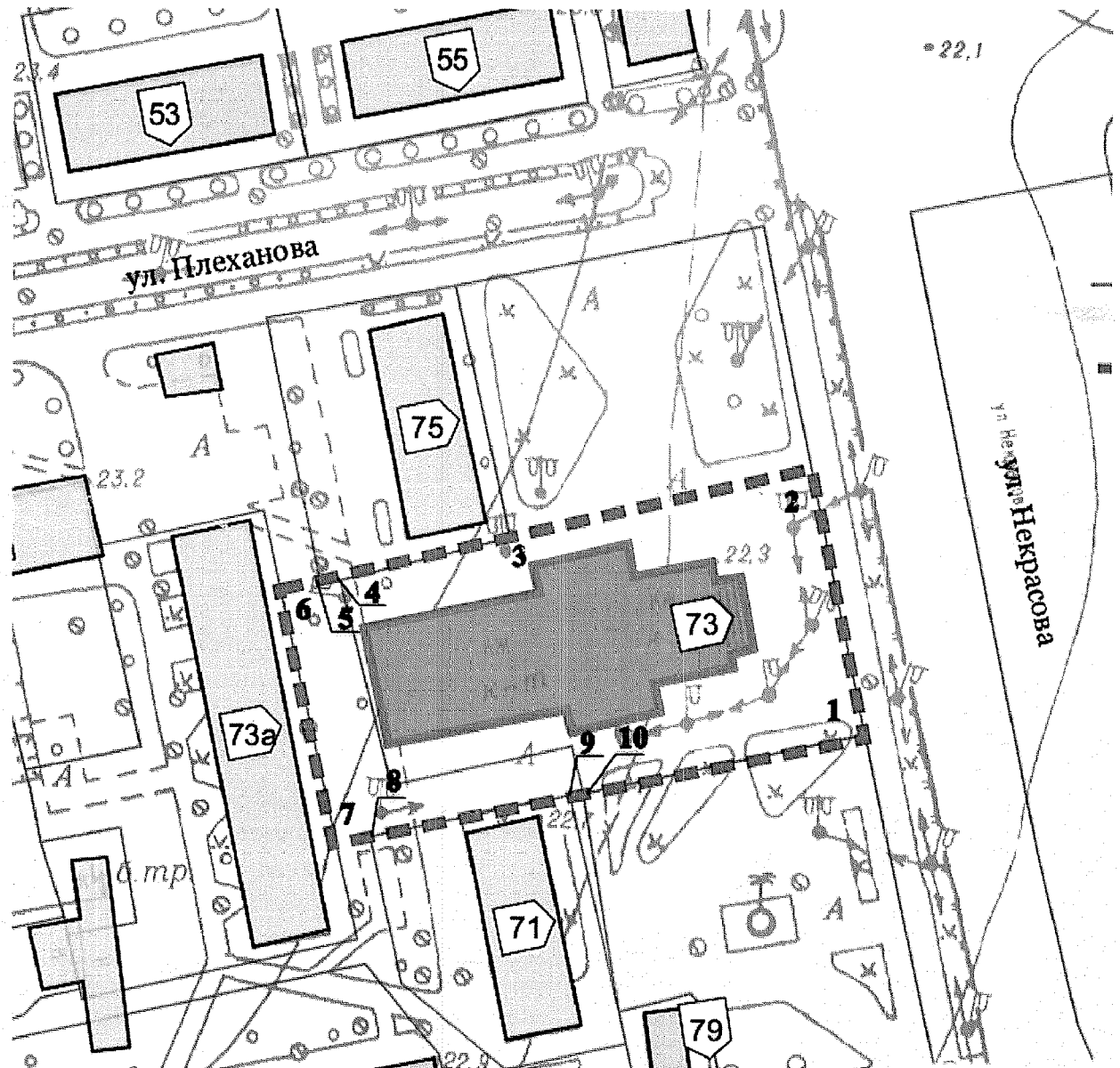
Обозначение части границ		Описание прохождения части границ
от точки	до точки	
1	1	Точка 1 в 22,8 метра к юго-востоку от восточного угла Памятника.
1	2	Контур границы проходит параллельно восточному главному фасаду Памятника.
3	3	Точка 3 находится в 4,4 метра к юго-востоку от юго-восточного угла здания, расположенного по адресу Некрасова, д. 75.
3	6	Контур границы проходит по границе земельного участка с кадастровым номером 25:34:016902:36;
6	6	Точка 6 находится в 11,1 метра к югу от северо-восточного угла здания по адресу ул. Некрасова, д.73а.
6	7	Контур границы проходит в южном направлении, по границе земельного участка с кадастровым номером 25:34:016902:36, вдоль фасада здания по адресу ул. Некрасова, 73а.
7	7	Точка 7 находится в 15,8 метра к северу от юго-восточного угла здания по адресу ул. Некрасова, д.73а.
7	10	Контур границы проходит в восточном-северо-восточном направлении, вдоль южного фасада Памятника.
8	9	Контур границы проходит по границе земельного участка с кадастровым номером 25:34:0169902:1318.
10	10	Точка 10 находится в 31,8 метра к востоку-юго-

		востоку от юго-западного угла Памятника, на углу границы земельного участка с кадастровым номером 25:34:016902:36.
--	--	--





2. Координаты характерных (поворотных) точек к карте (схеме) границ территории объекта культурного наследия.

Обозначение (номер) характерной точки	Координаты характерных (поворотных) точек в системе координат МСК 25		Погрешность положения характерной точки (Mt), м
	Картометрический метод определения координат		
	X	Y	
1	435477.32	1399302.73	0.02
2	435519.55	1399294.26	0.02
3	435509.63	1399244.81	0.02
4	435502.60	1399217.02	0.02
5	435501.79	1399213.84	0.02
6	435500.38	1399207.43	0.02
7	435459.45	1399216.41	0.02
8	435460.60	1399221.93	0.02
9	435467.38	1399254.61	0.02
10	435467.61	1399256.77	0.02
1	435477.32	1399302.73	0.02

3. Карта (схема) границ территории объекта культурного наследия.



Условные обозначения:

-  - объект культурного наследия «Здание кинотеатра «Россия»;
-  - окружающая застройка;
-  - граница территории объекта культурного наследия;
- 5**  - обозначение характерной поворотной точки границы территории объекта культурного наследия.