



АРХАНГЕЛЬСКАЯ ОБЛАСТЬ

ОБЛАСТНОЙ ЗАКОН

Об описании границ территории городского округа Архангельской области «Северодвинск»

Статья 1.

Утвердить план границ территории городского округа Архангельской области «Северодвинск» согласно приложению № 1 к настоящему закону.

Статья 2.

Утвердить описание границ территории городского округа Архангельской области «Северодвинск» согласно приложению № 2 к настоящему закону.

Статья 3.

Признать утратившим силу областной закон от 20 декабря 2006 года № 301-14-ОЗ «Об описании границ территории муниципального образования «Северодвинск» («Ведомости Архангельского областного Собрания депутатов», 2006, № 14).

Статья 4.

Настоящий закон вступает в силу со дня его официального опубликования.

Губернатор
Архангельской области

г. Архангельск

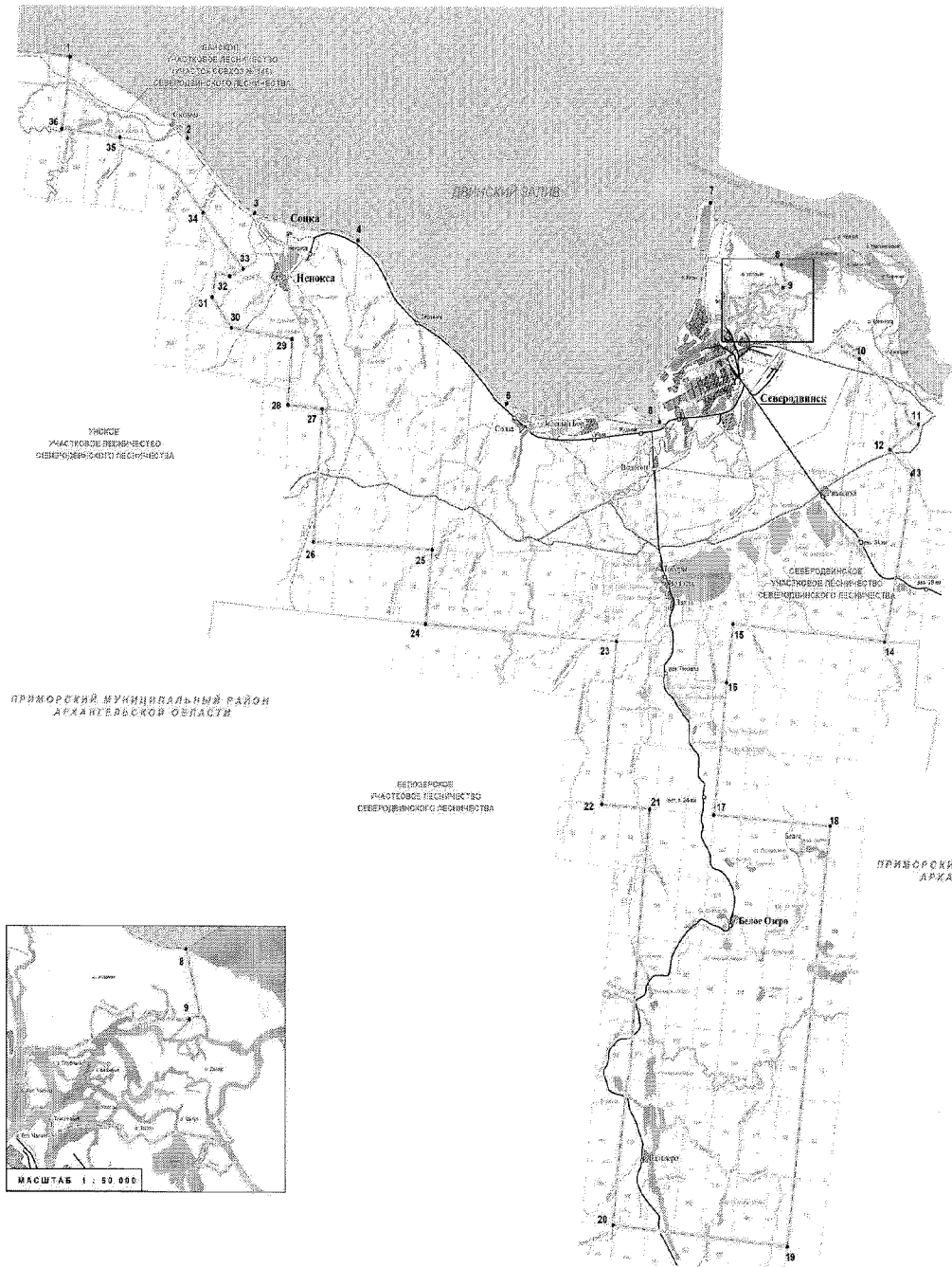
28 марта 2022 г.
№ 542-33-ОЗ



А.В. Цыбульский

**План границ территории
городского округа Архангельской области
"Северодвинск"**

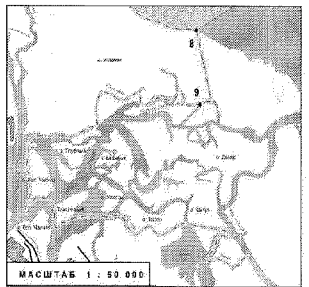
Приложение № 1
к областному закону
от 28 марта 2022 года
№ 542-33-ФЗ



ПРИМОРСКИЙ МУНИЦИПАЛЬНЫЙ РАЙОН
АРХАНГЕЛЬСКОЙ ОБЛАСТИ

ВЕЛЮДИНСКОЕ
УЧАСТКОВОЕ ЛЕСНИЧЕСТВО
СЕВЕРОДВИНСКОГО ЛЕСНИЧЕСТВА

ПРИМОРСКИЙ МУНИЦИПАЛЬНЫЙ РАЙОН
АРХАНГЕЛЬСКОЙ ОБЛАСТИ



Условные обозначения

- Границы**
- городкой округ Архангельской области;
 - соседней муниципальные образования Архангельской области;
 - город Северодвинск;
 - участки лесничества Северодвинского лесничества

- Дороги**
- железные дороги, станции, развязки;
 - ж/д, остановочные пункты, по названию;
 - автомобильные дороги федерального и регионального значения;
 - автомобильные дороги местного значения;
 - проселочные и лесные дороги;


- мосты;
- территория застройки, основные проезды;
- лесные кварталы;
- земля сельскохозяйственного назначения;
- земля, выделенная в состав земельного фонда территории и земельный резервный фонд;

Населенные пункты

- Резиденция

Названия

- Северодвинск** — административный центр городского округа;
- ВЕЛЮДИНСКОЕ
УЧАСТКОВОЕ ЛЕСНИЧЕСТВО
СЕВЕРОДВИНСКОГО ЛЕСНИЧЕСТВА — участок лесничества Северодвинского лесничества



ОПИСАНИЕ
границ территории городского округа
Архангельской области «Северодвинск»

Описание границ территории городского округа Архангельской области «Северодвинск» осуществляется в соответствии со схемой расположения кадастровых кварталов, утвержденной приказом комитета по земельным ресурсам и землеустройству Архангельской области от 3 апреля 2002 года № 28 «О кадастровом делении территории Северодвинского кадастрового района».

Граница городского округа Архангельской области «Северодвинск» начинается от точки № 1.

Точка № 1 расположена на берегу Двинского залива Белого моря и является крайней северо-восточной точкой квартала № 35 Унского участкового лесничества Северодвинского лесничества.

От точки № 1 линия границы идет по ломаной линии в юго-восточном направлении по берегу Двинского залива Белого моря на протяжении 9,3 км до точки № 2. Точка № 2 расположена на берегу Двинского залива Белого моря в месте впадения реки Сюзьма в Двинский залив Белого моря.

От точки № 2 линия границы идет по ломаной линии в юго-восточном направлении по берегу Двинского залива Белого моря, пересекая в устье реки Большая Режма, Малая Режма, на протяжении 7,2 км до точки № 3. Точка № 3 расположена на берегу Двинского залива Белого моря и является крайней северо-восточной точкой квартала № 159 Унского участкового лесничества Северодвинского лесничества.

От точки № 3 линия границы идет по ломаной линии в юго-восточном направлении по берегу Двинского залива Белого моря, пересекая в устье реки Нёнокса, на протяжении 7,6 км до точки № 4. Точка № 4 расположена на берегу Двинского залива Белого моря и является крайней северо-западной точкой квартала № 1 Унского участкового лесничества Северодвинского лесничества.

От точки № 4 линия границы идет по ломаной линии в юго-восточном направлении по берегу Двинского залива Белого моря, пересекая в устье реки Кривуля, Большая Сярьзенга, ручей Бритнев, на протяжении 14,8 км до точки № 5. Точка № 5 расположена на берегу Двинского залива Белого моря и находится в 1,0 км северо-западнее деревни Солза городского округа Архангельской области «Северодвинск».

От точки № 5 линия границы идет по ломаной линии в юго-восточном,

северо-восточном, юго-восточном, северо-восточном, юго-восточном, восточном, северо-западном направлении по берегу Двинского залива Белого моря, пересекая в устье реки Солза, Кудьма, на протяжении 15,4 км до точки № 6. Точка № 6 расположена на правом берегу реки Кудьма в месте ее впадения в Двинский залив Белого моря.

От точки № 6 линия границы идет по ломаной линии в северо-западном, северо-восточном, северо-западном, северо-восточном, западном, северо-восточном, юго-восточном направлении по берегу Двинского залива Белого моря на протяжении 19 км до точки № 7. Точка № 7 расположена на берегу Пудожемского устья на северном берегу острова Ягры.

От точки № 7 линия границы идет по ломаной линии в юго-восточном направлении по левому берегу Пудожемского устья на протяжении 7,3 км до точки № 8. Точка № 8 расположена на левом берегу Пудожемского устья на северном берегу острова Угломин.

От точки № 8 линия границы идет по ломаной линии в юго-восточном, юго-западном направлении, пересекая восточную часть острова Угломин, по безымянному ручью на протяжении 1,7 км до точки № 9. Точка № 9 расположена в 2,6 км западнее крайней восточной точки острова Угломин.

От точки № 9 линия границы идет по ломаной линии в юго-западном направлении по оси проток Поперечная Паля, Корытка, пересекает протоку Поперечная Паля и идет в южном направлении по Никольскому устью, огибая с запада остров Малый Чаячий; в восточном направлении по Никольскому устью, огибая с юга остров Малый Чаячий, пересекает протоку Поперечная Паля и идет по протоке, соединяющей протоку Поперечная Паля и пролив Бычий, огибая с запада и юга остров Трестянный, по проливу Бычий, пересекает протоку Охот и идет по оси реки Кислая, по северному берегу безымянного озера до протоки Охот, пересекает ее и южную часть острова Шатун; в юго-западном направлении по оси безымянной протоки до безымянного ручья, впадающего в нее; в восточном направлении по безымянному ручью до протоки Малкурья; в юго-восточном, северо-восточном направлении по оси протоки Малкурья до впадения в нее реки Тойнокурка и идет в юго-восточном направлении по оси реки Тойнокурка на протяжении 19,3 км до точки № 10. Точка № 10 является крайней северо-западной точкой квартала № 1 Северодвинского участкового лесничества Северодвинского лесничества.

От точки № 10 линия границы идет по ломаной линии в юго-восточном, восточном, юго-восточном направлении по северной границе кварталов № 1, 2, по восточной границе квартала № 2, по северной границе квартала № 7 Северодвинского участкового лесничества Северодвинского лесничества, пересекая реки Тойнокурка, Черная, автомобильную дорогу общего пользования федерального значения Москва – Ярославль – Вологда – Архангельск с идентификационным номером 00 ОП ФЗ М-8 (Е115, СНГ), на протяжении 6,5 км до точки № 11. Точка № 11 является крайней северо-восточной точкой квартала № 7 Северодвинского участкового лесничества Северодвинского лесничества.

От точки № 11 линия границы идет по ломаной линии в юго-западном направлении по восточной, юго-восточной границе квартала № 7 Северодвинского участкового лесничества Северодвинского лесничества, пересекая реку Черная, на протяжении 2,5 км до точки № 12. Точка № 12 является точкой излома восточной границы квартала № 7 Северодвинского участкового лесничества Северодвинского лесничества.

От точки № 12 линия границы идет по прямой линии в юго-восточном направлении по северо-восточной границе кварталов № 7, 22 Северодвинского участкового лесничества Северодвинского лесничества, пересекая автомобильную дорогу общего пользования регионального значения Архангельск (от дер. Рикасиха) – Онега (до дер. Кянда) с идентификационным номером 11ОПР311А-005, на протяжении 2,0 км до точки № 13. Точка № 13 находится на стыке кварталов № 22, 23 Северодвинского участкового лесничества Северодвинского лесничества.

От точки № 13 линия границы идет по прямой линии в юго-западном направлении по квартальным просекам между кварталами № 22, 46, 101 и кварталами № 23, 47, 72, 102 Северодвинского участкового лесничества Северодвинского лесничества, пересекая Северную железную дорогу Исакогорка – Северодвинск, реку Клетная, на протяжении 10,3 км до точки № 14. Точка № 14 находится на стыке кварталов № 101, 102 Северодвинского участкового лесничества Северодвинского лесничества и кварталов № 53, 54 Белозерского участкового лесничества Северодвинского лесничества.

От точки № 14 линия границы идет по ломаной линии в северо-западном направлении по квартальным просекам между кварталами № 101 – 93 Северодвинского участкового лесничества Северодвинского лесничества и кварталами № 53 – 49 Белозерского участкового лесничества Северодвинского лесничества, пересекая ручей Половинный, реку Инарека, на протяжении 10,8 км до точки № 15. Точка № 15 находится на стыке кварталов № 92, 93 Северодвинского участкового лесничества Северодвинского лесничества и квартала № 49 Белозерского участкового лесничества Северодвинского лесничества.

От точки № 15 линия границы идет по прямой линии в юго-западном направлении по квартальным просекам между кварталами № 92, 117 Северодвинского участкового лесничества Северодвинского лесничества и кварталом № 49 Белозерского участкового лесничества Северодвинского лесничества на протяжении 3,6 км до точки № 16. Точка № 16 находится на стыке кварталов № 49, 71, 72 Белозерского участкового лесничества Северодвинского лесничества и квартала № 117 Северодвинского участкового лесничества Северодвинского лесничества.

От точки № 16 линия границы идет по прямой линии в юго-западном направлении по квартальным просекам между кварталами № 71, 81 и кварталами № 72, 82 Белозерского участкового лесничества Северодвинского лесничества, пересекая реку Нижняя Колозерка, на протяжении 8,1 км до точки № 17. Точка № 17 находится на стыке кварталов № 81, 82, 101, 102 Белозерского участкового лесничества Северодвинского лесничества.

От точки № 17 линия границы идет по прямой линии в юго-восточном направлении по квартальным просекам между кварталами № 82, 83, 84, 3 и кварталами № 102, 103, 104, 7 Белозерского участкового лесничества Северодвинского лесничества на протяжении 8,2 км до точки № 18. Точка № 18 находится на стыке кварталов № 3, 4, 7, 8 Белозерского участкового лесничества Северодвинского лесничества.

От точки № 18 линия границы идет по прямой линии в юго-западном направлении по квартальным просекам между кварталами № 7, 131, 147, 162, 19, 23 и кварталами № 8, 132, 13, 16, 20, 24 Белозерского участкового лесничества Северодвинского лесничества, пересекая озеро Сергозеро, озеро Пултозеро, реку Большая Урзуга, на протяжении 25,6 км до точки № 19. Точка № 19 находится на стыке кварталов № 23, 24, 27, 28 Белозерского участкового лесничества Северодвинского лесничества.

От точки № 19 линия границы идет по прямой линии в северо-западном направлении по квартальным просекам между кварталами № 23, 190 – 186 и кварталами № 27, 194 – 191, 209 Белозерского участкового лесничества Северодвинского лесничества, пересекая ручей Черный, реку Верхняя Корпиха, озеро Палозеро, железную дорогу Водогон – Белое Озеро, ручей Скулихинский, на протяжении 12,4 км до точки № 20. Точка № 20 находится на стыке кварталов № 185, 186, 208, 209 Белозерского участкового лесничества Северодвинского лесничества.

От точки № 20 линия границы идет по ломаной линии в северо-восточном направлении по квартальным просекам между кварталами № 185, 171, 156, 141, 125, 99 и кварталами № 186, 172, 157, 142, 126, 100 Белозерского участкового лесничества Северодвинского лесничества, пересекая ручьи Фомин, Вонячий, реки Белая, Большая Урзуга, озеро Поздык, реку Ширшема, железную дорогу Водогон – Белое Озеро, на протяжении 25,2 км до точки № 21. Точка № 21 находится на стыке кварталов № 79, 99, 100 Белозерского участкового лесничества Северодвинского лесничества .

От точки № 21 линия границы идет по прямой линии в северо-западном направлении по квартальным просекам между кварталами № 79, 78 и кварталами № 99, 98 Белозерского участкового лесничества Северодвинского лесничества, пересекая реку Ширшема, на протяжении 3,9 км до точки № 22. Точка № 22 находится на стыке кварталов № 77, 78, 98 Белозерского участкового лесничества Северодвинского лесничества.

От точки № 22 линия границы идет по прямой линии в северо-восточном направлении по квартальным просекам между кварталами № 78, 68, 46 и кварталами № 77, 67, 45 Белозерского участкового лесничества Северодвинского лесничества, пересекая реку Максозерский Исток, на протяжении 10,2 км до точки № 23. Точка № 23 находится на стыке кварталов № 114, 115 Северодвинского участкового лесничества Северодвинского лесничества и кварталов № 45, 46 Белозерского участкового лесничества Северодвинского лесничества.

От точки № 23 линия границы идет по прямой линии в северо-западном направлении по квартальным просекам между кварталами № 114, 113, 112, 84,

111 – 105 Северодвинского участкового лесничества Северодвинского лесничества и кварталами № 45 – 40 Белозерского участкового лесничества Северодвинского лесничества, пересекая реки Столешний Исток, Рассоха, Солза, на протяжении 13,6 км до точки № 24. Точка № 24 находится на стыке кварталов № 39, 40 Белозерского участкового лесничества Северодвинского лесничества, квартала № 105 Северодвинского участкового лесничества Северодвинского лесничества и квартала № 32 Унского участкового лесничества Северодвинского лесничества.

От точки № 24 линия границы идет по прямой линии в северо-восточном направлении по квартальным просекам между кварталами № 105, 77 Северодвинского участкового лесничества Северодвинского лесничества и кварталом № 32 Унского участкового лесничества Северодвинского лесничества, пересекая реки Пележма, Западная Пележма, на протяжении 4,5 км до точки № 25. Точка № 25 находится на стыке кварталов № 25, 32 Унского участкового лесничества Северодвинского лесничества и кварталов № 53, 77 Северодвинского участкового лесничества Северодвинского лесничества.

От точки № 25 линия границы идет по прямой линии в северо-западном направлении по квартальным просекам между кварталами № 25 – 22 и кварталами № 32 – 29 Унского участкового лесничества Северодвинского лесничества на протяжении 8,2 км до точки № 26. Точка № 26 находится на стыке кварталов № 21, 22, 28, 29 Унского участкового лесничества Северодвинского лесничества.

От точки № 26 линия границы идет по прямой линии в северо-восточном направлении по квартальным просекам между кварталами № 21, 10 и кварталами № 22, 11 Унского участкового лесничества Северодвинского лесничества, пересекая реки Сала, Верховка, автомобильную дорогу общего пользования регионального значения Архангельск (от дер. Рикасиха) – Онега (до дер. Кянда) с идентификационным номером 11ОПР311А-005, на протяжении 8,1 км до точки № 27. Точка № 27 находится на стыке кварталов № 10, 11 Унского участкового лесничества Северодвинского лесничества.

От точки № 27 линия границы идет по прямой линии в северо-западном направлении по северной границе квартала № 10 Унского участкового лесничества Северодвинского лесничества на протяжении 2,5 км до точки № 28. Точка № 28 находится на стыке кварталов № 9, 10 Унского участкового лесничества Северодвинского лесничества.

От точки № 28 линия границы идет по прямой линии в северо-восточном направлении по восточной границе кварталов № 9, 7 Унского участкового лесничества Северодвинского лесничества, пересекая реку Угна, на протяжении 4,2 км до точки № 29. Точка № 29 является крайней северо-восточной точкой квартала № 7 Унского участкового лесничества Северодвинского лесничества.

От точки № 29 линия границы идет по прямой линии в северо-западном направлении по северной границе кварталов № 7, 6, 228 Унского участкового лесничества Северодвинского лесничества на протяжении 4,3 км до точки

№ 30. Точка № 30 находится на стыке кварталов № 227, 228, 193 Унского участкового лесничества Северодвинского лесничества.

От точки № 30 линия границы идет по прямой линии в северо-западном направлении по северо-восточной границе кварталов № 227, 193 Унского участкового лесничества Северодвинского лесничества, пересекая реку Ненокса, на протяжении 2,3 км до точки № 31. Точка № 31 является точкой излома восточной границы квартала № 193 Унского участкового лесничества Северодвинского лесничества.

От точки № 31 линия границы идет по ломаной линии в северо-восточном, юго-восточном направлении по восточной границе квартала № 193, по южной границе кварталов № 193, 162 Унского участкового лесничества Северодвинского лесничества на протяжении 2,5 км до точки № 32. Точка № 32 является крайней южной точкой квартала № 162 Унского участкового лесничества Северодвинского лесничества.

От точки № 32 линия границы идет по прямой линии в северо-восточном направлении по юго-восточной границе квартала № 162 Унского участкового лесничества Северодвинского лесничества на протяжении 1,0 км до точки № 33. Точка № 33 находится на юго-восточной границе квартала № 162 Унского участкового лесничества Северодвинского лесничества в 2,2 км западнее села Ненокса.

От точки № 33 линия границы идет по прямой линии в северо-западном направлении, пересекая квартал № 162 Унского участкового лесничества Северодвинского лесничества, по квартальной просеке между кварталом № 158 и кварталом № 161 Унского участкового лесничества Северодвинского лесничества, пересекая реку Малая Режма, на протяжении 4,5 км до точки № 34. Точка № 34 находится на стыке кварталов № 157, 158, 160, 161 Унского участкового лесничества Северодвинского лесничества.

От точки № 34 линия границы идет по ломаной линии в северо-западном, северном направлении по квартальным просекам между кварталами № 157, 38, 37 и кварталами № 160, 156, 155 Унского участкового лесничества Северодвинского лесничества, пересекая реку Большая Режма, ручей Глубокий, на протяжении 7,6 км до точки № 35. Точка № 35 находится на стыке кварталов № 37, 154 Унского участкового лесничества Северодвинского лесничества.

От точки № 35 линия границы идет по прямой линии в северо-западном направлении по квартальным просекам между кварталом № 3 Лайского участкового лесничества (участок совхоз № 148) Северодвинского лесничества, кварталом № 36 Унского участкового лесничества Северодвинского лесничества и кварталами № 154, 153 Унского участкового лесничества Северодвинского лесничества, пересекая реку Сюзьма, на протяжении 4,3 км до точки № 36. Точка № 36 находится на стыке кварталов № 35, 36, 152, 153 Унского участкового лесничества Северодвинского лесничества.

От точки № 36 линия границы идет по прямой линии в северо-восточном направлении по квартальной просеке между кварталом № 36 и кварталом № 35, по восточной границе квартала № 35 Унского участкового лесничества Северодвинского лесничества на протяжении 4,4 км до точки № 1,

где замыкается. Точка № 1 расположена на берегу Двинского залива Белого моря и является крайней северо-восточной точкой квартала № 35 Унского участкового лесничества Северодвинского лесничества.

Внутренние границы городского округа Архангельской области «Северодвинск» проходят по границам населенных пунктов – деревни Белое и железнодорожного разъезда 34 км Приморского муниципального района Архангельской области.