



ПРАВИТЕЛЬСТВО АРХАНГЕЛЬСКОЙ ОБЛАСТИ

**ИНСПЕКЦИЯ ПО ОХРАНЕ ОБЪЕКТОВ КУЛЬТУРНОГО НАСЛЕДИЯ  
АРХАНГЕЛЬСКОЙ ОБЛАСТИ**

**ПО С Т А Н О В Л Е Н И Е**

от 15 января 2025 г. № 5-п

г. Архангельск

**Об утверждении границ территории  
объекта культурного наследия (памятника истории и культуры) народов  
Российской Федерации регионального значения «Церковь Рождества  
Богородицы», расположенного по адресу: Архангельская область,  
Шенкурский муниципальный округ, дер. Алешковская, около д. 25**

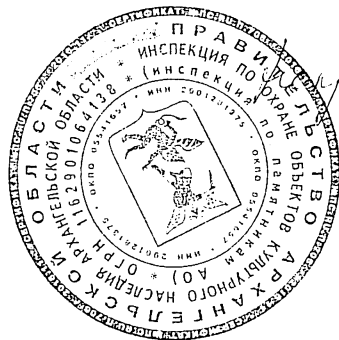
В соответствии с подпунктом 10 пункта 2 статьи 33 Федерального закона от 25 июня 2002 года № 73-ФЗ «Об объектах культурного наследия (памятниках истории и культуры) народов Российской Федерации», пунктом 28 статьи 6 областного закона от 15 февраля 2010 года № 132-10-ОЗ «О регулировании отношений в сфере сохранения, использования, популяризации и государственной охраны объектов культурного наследия (памятников истории и культуры) народов Российской Федерации на территории Архангельской области», подпунктом 14 пункта 9 Положения об инспекции по охране объектов культурного наследия Архангельской области, утвержденного постановлением Правительства Архангельской области от 28 июня 2016 года № 234-пп, инспекция по охране объектов культурного наследия Архангельской области **п о с т а н о в л я е т:**

1. Утвердить согласно приложению границы территории объекта культурного наследия (памятника истории и культуры) народов Российской Федерации регионального значения «Церковь Рождества Богородицы», расположенного по адресу: Архангельская область, Шенкурский муниципальный округ, дер. Алешковская, около д. 25, принятого на государственную охрану постановлением администрации Архангельской

области от 13 августа 1998 года № 207 «О принятии на государственную охрану памятников истории и культуры Архангельской области».

2. Настоящее постановление вступает в силу через десять дней со дня его официального опубликования.

**Руководитель**



*Н.Г. Некрасова*

**Н.Г. Некрасова**

**ПРИЛОЖЕНИЕ**  
к постановлению инспекции  
по охране объектов культурного  
наследия Архангельской области  
от 15 января 2025 г. № 5-п

**План территории объекта культурного наследия  
(памятника истории и культуры) народов Российской Федерации**





Наименование: **«Церковь Рождества Богородицы»**

Адрес объекта: Архангельская область, Шенкурский муниципальный округ, дер. Алешковская, около д. 25



*Масштаб 1:1000*

*Условные обозначения:*

-  *Объект культурного наследия регионального значения "Церковь Рождества Богородицы"*
-  *Границы территории объекта культурного наследия*
-  *Номер характерной (поворотной) точки границ территории объекта культурного наследия*
-  *Границы земельных участков, зарегистрированные в ЕГРН*

**Каталог координат поворотных точек границ территории  
объекта культурного наследия (памятника истории и культуры)  
народов Российской Федерации «Церковь Рождества Богородицы»**

Система координат МСК-29, зона – 3

Номер поворотной точки	X	Y
1	351246.73	3313736.32
2	351245.15	3313784.09
3	351191.83	3313783.47
4	351190.32	3313773.92
5	351189.79	3313755.53
6	351190.53	3313736.04
7	351192.52	3313721.46
8	351203.14	3313715.95
9	351213.67	3313713.37
10	351226.77	3313717.82
1	351246.73	3313736.32

Площадь территории объекта культурного наследия (памятника истории и культуры) народов Российской Федерации – 3 527 кв. м.

Координаты поворотных точек границ территории объекта культурного наследия (памятника истории и культуры) народов Российской Федерации определены геодезическим методом, среднеквадратическая погрешность измерений  $Mt$  составляет 0,1 м.

**Описание границ территории объекта культурного наследия  
(памятника истории и культуры) народов Российской Федерации  
«Церковь Рождества Богородицы»**

Границы территории объекта культурного наследия (памятника истории и культуры) народов Российской Федерации проходят:

от точки 1 до точки 2 в юго-восточном направлении на расстоянии 47,80 м;

от точки 2 до точки 3 в южном направлении на расстоянии 53,32 м;

от точки 3 до точки 4 в юго-западном направлении на расстоянии 9,67 м;

от точки 4 до точки 5 в западном направлении на расстоянии 18,40 м;

от точки 5 до точки 6 в северо-западном направлении на расстоянии 19,50 м;

от точки 6 до точки 7 в северо-западном направлении на расстоянии 14,72 м;

от точки 7 до точки 8 в северо-западном направлении на расстоянии 11,97 м;

от точки 8 до точки 9 в северо-западном направлении на расстоянии 10,84 м;

от точки 9 до точки 10 в северо-восточном направлении на расстоянии 13,84 м;

от точки 10 до точки 1 в северо-восточном направлении на расстоянии 27,21 м.

---