



ПРАВИТЕЛЬСТВО АРХАНГЕЛЬСКОЙ ОБЛАСТИ  
**ИНСПЕКЦИЯ ПО ОХРАНЕ ОБЪЕКТОВ КУЛЬТУРНОГО НАСЛЕДИЯ  
АРХАНГЕЛЬСКОЙ ОБЛАСТИ**

**ПО С Т А Н О В Л Е Н И Е**

от 15 января 2025 г. № 7-п

г. Архангельск

**Об утверждении границ территории  
объекта культурного наследия (памятника истории и культуры) народов  
Российской Федерации регионального значения «Дом Макаровых»,  
расположенного по адресу: Архангельская область, Шенкурский  
муниципальный округ, дер. Лапухинская, д. 5**

В соответствии с подпунктом 10 пункта 2 статьи 33 Федерального закона от 25 июня 2002 года № 73-ФЗ «Об объектах культурного наследия (памятниках истории и культуры) народов Российской Федерации», пунктом 28 статьи 6 областного закона от 15 февраля 2010 года № 132-10-ОЗ «О регулировании отношений в сфере сохранения, использования, популяризации и государственной охраны объектов культурного наследия (памятников истории и культуры) народов Российской Федерации на территории Архангельской области», подпунктом 14 пункта 9 Положения об инспекции по охране объектов культурного наследия Архангельской области, утвержденного постановлением Правительства Архангельской области от 28 июня 2016 года № 234-пп, инспекция по охране объектов культурного наследия Архангельской области **п о с т а н о в л я е т**:

1. Утвердить согласно приложению границы территории объекта культурного наследия (памятника истории и культуры) народов Российской Федерации регионального значения «Дом Макаровых», расположенного по адресу: Архангельская область, Шенкурский муниципальный округ, дер. Лапухинская, д. 5, принятого на государственную охрану постановлением администрации Архангельской области от 13 августа

1998 года № 207 «О принятии на государственную охрану памятников истории и культуры Архангельской области».

2. Настоящее постановление вступает в силу через десять дней со дня его официального опубликования.

**Руководитель**



**Н.Г. Некрасова**

ПРИЛОЖЕНИЕ  
к постановлению инспекции  
по охране объектов культурного  
наследия Архангельской области  
от 15 января 2025 г. № 7-п

**План территории объекта культурного наследия  
(памятника истории и культуры) народов Российской Федерации**





Наименование: «Дом Макаровых»

Адрес объекта: Архангельская область, Шенкурский муниципальный округ, дер. Лапухинская, д. 5



Масштаб 1:1000

Условные обозначения:

- |   |   |
|---|---|
|  | Объект культурного наследия регионального значения "Дом Макаровых"                  |
|  | Границы территории объекта культурного наследия                                     |
|  | Номер характерной (поворотной) точки границ территории объекта культурного наследия |
|  | Границы земельных участков, зарегистрированные в ЕГРН                               |

**Каталог координат поворотных точек границ территории  
объекта культурного наследия (памятника истории и культуры)  
народов Российской Федерации «Дом Макаровых»**

Система координат МСК-29, зона – 3

Номер поворотной точки	X	Y
1	407938.84	3295297.06
2	407935.49	3295325.44
3	407929.63	3295325.23
4	407929.56	3295321.06
5	407902.91	3295322.16
6	407901.65	3295298.27
7	407914.34	3295297.46
8	407919.60	3295297.15
9	407927.05	3295297.50
1	407938.84	3295297.06

Площадь территории объекта культурного наследия (памятника истории и культуры) народов Российской Федерации – 870 кв. м.

Координаты поворотных точек границ территории объекта культурного наследия (памятника истории и культуры) народов Российской Федерации определены геодезическим методом, среднеквадратическая погрешность измерений  $M_t$  составляет 0,1 м.

**Описание границ территории объекта культурного наследия  
(памятника истории и культуры) народов Российской Федерации  
«Дом Макаровых»**

Границы территории объекта культурного наследия (памятника истории и культуры) народов Российской Федерации проходят:

от точки 1 до точки 2 в юго-восточном направлении на расстоянии 28,57 м;

от точки 2 до точки 3 в южном направлении на расстоянии 5,86 м;

от точки 3 до точки 4 в западном направлении на расстоянии 4,16 м;

от точки 4 до точки 5 в юго-восточном направлении на расстоянии 26,68 м;

от точки 5 до точки 6 в юго-западном направлении на расстоянии 23,92 м;

от точки 6 до точки 7 в северо-западном направлении на расстоянии 12,72 м;

от точки 7 до точки 8 в северо-западном направлении на расстоянии 5,27 м;

от точки 8 до точки 9 в северо-восточном направлении на расстоянии 7,46 м;

от точки 9 до точки 1 в северном направлении на расстоянии 11,80 м.

---