



ПРАВИТЕЛЬСТВО АРХАНГЕЛЬСКОЙ ОБЛАСТИ

**МИНИСТЕРСТВО СТРОИТЕЛЬСТВА
И АРХИТЕКТУРЫ АРХАНГЕЛЬСКОЙ ОБЛАСТИ**

ПО С Т А Н О В Л Е Н И Е

от 28 апреля 2025 г. № 25-п

г. Архангельск

**О внесении изменений в генеральный план
муниципального образования «Город Архангельск»
на расчетный срок до 2040 года**

В соответствии со статьей 24 Градостроительного кодекса Российской Федерации, подпунктом 2 пункта 1 статьи 7.6.1 закона Архангельской области от 23 сентября 2004 года № 259-внеоч.-ОЗ «О реализации государственных полномочий Архангельской области в сфере правового регулирования организации и осуществления местного самоуправления», подпунктом 5 пункта 11.2, пунктом 13 Положения о министерстве строительства и архитектуры Архангельской области, утвержденного постановлением Правительства Архангельской области от 11 июня 2015 года № 214-пп, министерство строительства и архитектуры Архангельской области постановляет:

1. Утвердить прилагаемые изменения, которые вносятся в генеральный план муниципального образования «Город Архангельск» на расчетный срок до 2040 года, утвержденный постановлением министерства строительства и архитектуры Архангельской области от 2 апреля 2020 года № 37-п.

2. Разместить генеральный план муниципального образования «Город Архангельск» на расчетный срок до 2040 года с учетом изменений, утвержденных настоящим постановлением, в федеральной государственной информационной системе территориального планирования, на официальном сайте Правительства Архангельской области и на официальном сайте администрации городского округа «Город Архангельск» в информационно-телекоммуникационной сети «Интернет», а также в средствах массовой

3. Настоящее постановление вступает в силу через 5 дней со дня его официального опубликования.

**Министр строительства
и архитектуры Архангельской области**



В.Г. Полежаев

УТВЕРЖДЕНЫ
постановлением министерства
строительства и архитектуры
Архангельской области
от 28 апреля 2025 г. № 25-п

**ИЗМЕНЕНИЯ,
которые вносятся в генеральный план муниципального образования
«Город Архангельск» на расчетный срок до 2040 года**

1. Положение о территориальном планировании генерального плана муниципального образования «Город Архангельск» на расчетный срок до 2040 года изложить в редакции согласно приложению № 1 к настоящим изменениям.

2. «Карту планируемого размещения объектов местного значения муниципального образования «Город Архангельск» в области водоотведения» изложить в редакции согласно приложению № 2 к настоящим изменениям.

3. «Карту планируемого размещения объектов местного значения муниципального образования «Город Архангельск» в области газоснабжения» изложить в редакции согласно приложению № 3 к настоящим изменениям.

4. «Карту планируемого размещения объектов местного значения муниципального образования «Город Архангельск» в области инженерной подготовки территории и дождевой канализации» изложить в редакции согласно приложению № 4 к настоящим изменениям.

5. «Карту планируемого размещения объектов местного значения муниципального образования «Город Архангельск» в области обеспечения первичных мер пожарной безопасности» изложить в редакции согласно приложению № 5 к настоящим изменениям.

6. «Карту планируемого размещения объектов местного значения муниципального образования «Город Архангельск» в области образования, физической культуры и массового спорта» изложить в редакции согласно приложению № 6 к настоящим изменениям.

7. «Карту планируемого размещения объектов местного значения муниципального образования «Город Архангельск» в области теплоснабжения» изложить в редакции согласно приложению № 7 к настоящим изменениям.

8. «Карту планируемого размещения объектов местного значения муниципального образования «Город Архангельск» в области электроснабжения» изложить в редакции согласно приложению № 8 к настоящим изменениям.

9. «Карту размещения автомобильных дорог местного значения муниципального образования «Город Архангельск» включая создание парковок» изложить в редакции согласно приложению № 9 к настоящим изменениям.

10. «Сводную карту планируемого размещения объектов местного значения муниципального образования «Город Архангельск» изложить в редакции согласно приложению № 10 к настоящим изменениям.

11. «Карту функциональных зон муниципального образования «Город Архангельск» изложить в редакции согласно приложению № 11 к настоящим изменениям.

12. «Карту границ населенных пунктов, входящих в состав муниципального образования «Город Архангельск» изложить в редакции согласно приложению № 12 к настоящим изменениям.

Приложение № 1
к Изменениям, которые
вносятся в генеральный план
муниципального образования
«Город Архангельск»
на расчетный срок до 2040 года

**ГЕНЕРАЛЬНЫЙ ПЛАН
МУНИЦИПАЛЬНОГО ОБРАЗОВАНИЯ «ГОРОД АРХАНГЕЛЬСК»
НА РАСЧЕТНЫЙ СРОК ДО 2040 ГОДА**

ПОЛОЖЕНИЕ О ТЕРРИТОРИАЛЬНОМ ПЛАНИРОВАНИИ

I. ПЕРЕЧЕНЬ ОСНОВНЫХ МЕРОПРИЯТИЙ ПО ТЕРРИТОРИАЛЬНОМУ ПЛАНИРОВАНИЮ МУНИЦИПАЛЬНОГО ОБРАЗОВАНИЯ «ГОРОД АРХАНГЕЛЬСК»

1.1. Планируемые объекты капитального строительства местного значения в области образования, физической культуры и спорта, культуры и искусства

№ п/п	Код объекта ¹	Наименование объекта	Назначения объекта муниципально го значения	Краткая характеристика объекта	Местоположение планируемого объекта	Зоны с особыми условиями использования территории
1.1.1. ОБРАЗОВАНИЕ						
Учреждения дошкольного образования						
I очередь (краткосрочный период – до 2023 г.)						
1	602010101	Детский сад (строительство)	В области дошкольного образования	280 мест, площадь отведённого участка – 42625 м ² .	Зона смешанной и общественно-деловой застройки территориальный округ Варавино-Фактория, ул. Воронина, 30 (ЗУ 29:22:070302:16)	не требуется
2	602010101	Детский сад (строительство)	В области дошкольного образования	280 мест, площадь отведённого участка – 19210 м ² .	Зона специализированной общественной застройки территориальный округ Майская Горка, пр. Московский – ул. Карпогорской, (ЗУ 29:22:060401:2713)	не требуется
3	602010101	Детский сад (строительство)	В области дошкольного образования	280 мест, площадь	Зона специализированной общественной застройки территориальный округ Майская Горка,	не требуется

¹ Код объекта – в соответствии с Приказом Минэкономразвития России от 09.01.2018 г. № 10 «Об утверждении Требований к описанию и отображению в документах территориального планирования объектов федерального значения, объектов регионального значения, объектов местного значения и о признании утратившим силу приказа Минэкономразвития России от 7 декабря 2016 г. № 793»

№ п/п	Код объекта ¹	Наименование объекта	Назначения объекта муниципального значения	Краткая характеристика объекта	Местоположение планируемого объекта	Зоны с особыми условиями использования территории
				отведённого участка – 13844 м ² .	пр. Московский, (ЗУ 29:22:060403:4248)	
4	602010101	Детский сад (строительство)	В области дошкольного образования	площадь отведённого участка – 11866,0 м ² , 2 этажа, на 280 мест	Зона специализированной общественной застройки территориальный округ Майская Горка, 7 МКР, ул. Стрелковая, с-в от здания №26, корп. 2	не требуется
5	602010101	Детский сад (строительство)	В области дошкольного образования	125 мест	Зона застройки многоэтажными жилыми домами (9 этажей и более) Ломоносовский территориальный округ. Территория в границах ул. Поморская, просп. Обводный канал, ул. Серафимовича, просп. Советских космонавтов	не требуется
6	602010101	Детский сад (строительство)	В области дошкольного образования	280 мест	Зона застройки многоэтажными жилыми домами (9 этажей и более) Ломоносовский территориальный округ. Территория в границах ул. Романа Куликова, просп. Ломоносова	не требуется
7	602010101	Детский сад (строительство)	В области дошкольного образования	125 мест	Зона специализированной общественной застройки Ломоносовский территориальный округ. Территория в границах, просп. Дзержинского, ул. Тимме Я.	не требуется

№ п/п	Код объекта ¹	Наименование объекта	Назначения объекта муниципального значения	Краткая характеристика объекта	Местоположение планируемого объекта	Зоны с особыми условиями использования территории
8	602010101	Детский сад (строительство)	В области дошкольного образования	280 мест	Зона специализированной общественной застройки Территориальный округ Майская Горка Территория в границах просп. Московского, ул. Ленина	не требуется
9	602010101	Детский сад (строительство)	В области дошкольного образования	125 мест	Зона специализированной общественной застройки Территориальный округ Майская Горка Территория в границах ул. Федора Абрамова, ул. Кооперативная, Ленинградский просп., ул. Красной Звезды	не требуется
10	602010101	Детский сад (строительство)	В области дошкольного образования	280 мест	Зона застройки многоэтажными жилыми домами (9 этажей и более) Октябрьский территориальный округ. Территория в границах ул. Попова, просп. Советских космонавтов, ул. Логинова, Новгородский просп.	не требуется
11	602010101	Детский сад (строительство)	В области дошкольного образования	125 мест	Зона специализированной общественной застройки Ломоносовский территориальный округ. Территория в границах ул. Воскресенская, ул. Тимме Я., ул. 23-й Гвардейской дивизии, ул. Шабалина	не требуется

№ п/п	Код объекта ¹	Наименование объекта	Назначения объекта муниципального значения	Краткая характеристика объекта	Местоположение планируемого объекта	Зоны с особыми условиями использования территории
12	602010101	Детский сад (строительство)	В области дошкольного образования	125 мест	Зона специализированной общественной застройки Октябрьский территориальный округ. Территория в границах ул. Гайдара, проезд Приорова, ул. Воскресенская, просп. Обводной канал	не требуется
13	602010101	Детский сад (строительство)	В области дошкольного образования	90 мест	Зона смешанной и общественно-деловой застройки Октябрьский территориальный округ. Территория в границах ул. Новая, наб. Реки Кузнечиха	не требуется
14	602010101	Детский сад (строительство)	В области дошкольного образования	125 мест площадь отведённых участков: – 1222 м ² , 16 м ² , 3512 м ²	Зона специализированной общественной застройки Соломбальский территориальный округ. ул. Валявкина (ЗУ: 29:22:023008:107; 29:22: 023008:108; 29:22: 023008:109)	не требуется
15	602010101	Детский сад (строительство)	В области дошкольного образования	125 мест	Зона застройки многоэтажными жилыми домами (9 этажей и более) Октябрьский территориальный округ. Территория в границах ул. Теснанова, проезда Сибиряковцев, просп. Обводный канал	не требуется
16	602010101	Детский сад (строительство)	В области дошкольного образования	125 мест	Зона застройки многоэтажными жилыми домами (9 этажей и более) Октябрьский территориальный округ. Территория в границах ул. Гагарина,	не требуется

№ п/п	Код объекта ¹	Наименование объекта	Назначения объекта муниципального значения	Краткая характеристика объекта	Местоположение планируемого объекта	Зоны с особыми условиями использования территории
					ул. Розинга, проезда К.С. Бадигина, просп. Дзержинского	
17	602010101	Детский сад (строительство)	В области дошкольного образования	125 мест	Зона застройки многоэтажными жилыми домами (9 этажей и более) Октябрьский территориальный округ. Территория в границах ул. Суфтина, ул. Розы Люксембург, ул. Котласская, ул. Выучейского	не требуется
I очередь (среднесрочный период до 2030 г.)						
1	602010101	Детский сад (строительство)	В области дошкольного образования	125 мест	Зона специализированной общественной застройки Ломоносовский территориальный округ. Территория в границах ул. Урицкого, ул. Розы Шаниной, ул. Смольный Буян, просп. Ломоносова	не требуется
2	602010101	Детский сад (строительство)	В области дошкольного образования	280 мест	Многофункциональная общественно-деловая зона Октябрьский территориальный округ. Территория в границах ул. Логинова, ул. Г. Суфтина, ул. Попова, просп. Обводный канал	не требуется
3	602010101	Детский сад (строительство)	В области дошкольного образования	125 мест	Зона специализированной общественной застройки Ломоносовский территориальный округ. Территория в границах ул. Серафимовича, ул. Володарского,	не требуется

№ п/п	Код объекта ¹	Наименование объекта	Назначения объекта муниципального значения	Краткая характеристика объекта	Местоположение планируемого объекта	Зоны с особыми условиями использования территории
					просп. Советских космонавтов, просп. Новгородский	
4	602010101	Детский сад (строительство)	В области дошкольного образования	280 мест	Зона застройки среднеэтажными жилыми домами (от 5 до 8 этажей, включая мансардный) Территориальный округ Варавино-Фактория. Территория в границах ЗУ 29:22:073005:123	не требуется
5	602010101	Детский сад (строительство)	В области дошкольного образования	250 мест	Зона смешанной и общественно-деловой застройки Октябрьский территориальный округ. Территория в границах ул. Карла Маркса, просп. Ломоносова, ул. Свободы, просп. Новгородский	не требуется
6	602010101	Детский сад (строительство)	В области дошкольного образования	125 мест	Зона смешанной и общественно-деловой застройки Ломоносовский территориальный округ. Территория в границах ул. Карла Либкнехта, просп. Советских космонавтов, ул. Поморская, просп. Новгородского	не требуется
7	602010101	Детский сад (строительство)	В области дошкольного образования	270 мест	Зона смешанной и общественно-деловой застройки Октябрьский территориальный округ. Территория в границах наб. Северной	не требуется

№ п/п	Код объекта ¹	Наименование объекта	Назначения объекта муниципального значения	Краткая характеристика объекта	Местоположение планируемого объекта	Зоны с особыми условиями использования территории
					Двины, проезда Сибиряковцев, Талажского шоссе.	
Учреждения общего образования						
I очередь (краткосрочный период до 2023 г.)						
1	602010102	Общеобразовательная школа (строительство)	В области общего образования	Площадь отведённого участка – 22565,0 м ² , 3 этажа, на 1600 мест	Зона специализированной общественной застройки Территориальный округ Майская Горка	не требуется
I очередь (среднесрочный период до 2030 г.)						
1	602010102	Общеобразовательная школа (строительство)	В области общего образования	400 мест	Зона специализированной общественной застройки Территориальный округ Варавино-Фактория. Территория в границах ул. Зелёной.	не требуется
2	602010102	Общеобразовательная школа (строительство)	В области общего образования	800 мест	Зона специализированной общественной застройки Ломоносовский территориальный округ Территория в границах ул. Шабалина А.О., ул. Розы Люксембург, ул. Котласская.	не требуется
3	602010102	Общеобразовательная школа (строительство)	В области общего образования	400 мест	Зона специализированной общественной застройки Маймаксанский территориальный округ. Территория в границах ул. Емецкой.	не требуется

№ п/п	Код объекта ¹	Наименование объекта	Назначения объекта муниципального значения	Краткая характеристика объекта	Местоположение планируемого объекта	Зоны с особыми условиями использования территории
4	602010102	Общеобразовательная школа (строительство)	В области общего образования	400 мест	Зона специализированной общественной застройки Маймаксанский территориальный округ. Территория в границах ул. Карбасной.	не требуется
5	602010102	Общеобразовательная школа (строительство)	В области общего образования	860 мест	Зона застройки многоэтажными жилыми домами (9 этажей и более) Территориальный округ Майская Горка. Территория в границах просп. Московского, ул. Ленина (ЗУ 29:22:060409:951).	не требуется
6	602010102	Общеобразовательная школа (строительство)	В области общего образования	1000 мест	Зона специализированной общественной застройки территориальный округ Майская Горка. Территория в границах ул. Октябрят, просп. Московский, ул. Первомайская, ул. Рабочая.	не требуется
7	602010102	Общеобразовательная школа (строительство)	В области общего образования	1000 мест	Зона застройки многоэтажными жилыми домами (9 этажей и более) Ломоносовский территориальный округ. Территория в границах просп. Советских космонавтов, ул. Розы Люксембург, просп. Обводный канал и ул. Выучейского.	не требуется
8	602010102	Общеобразовательная школа (строительство)	В области общего образования	400 мест	Зона специализированной общественной застройки	не требуется

№ п/п	Код объекта ¹	Наименование объекта	Назначения объекта муниципального значения	Краткая характеристика объекта	Местоположение планируемого объекта	Зоны с особыми условиями использования территории
					Октябрьский территориальный округ. Территория в границах просп. Ломоносова, ул. Свободы, ул. Карла Маркса.	
9	602010102	Общеобразовательная школа (строительство)	В области общего образования	750 мест	Зона смешанной и общественно-деловой застройки Октябрьский территориальный округ. Территория в границах ул. Новая, наб. реки Кузнечиха.	не требуется
10	602010102	Общеобразовательная школа (строительство)	В области общего образования	750 мест	Зона специализированной общественной застройки Территориальный округ Варавино-Фактория. Территория в границах ул. Воронина, ул. Русанова, ул. Окружное шоссе, ул. Папанина.	не требуется
11	602010102	Общеобразовательная школа (строительство)	В области общего образования	300 мест	Зона специализированной общественной застройки Соломбальский территориальный округ. Территория в границах просп. Никольский, ул. Валявкина, ул. Советская, ул. Краснофлотская.	не требуется
12	602010102	Общеобразовательная школа (строительство)	В области общего образования	1000 мест	Зона застройки многоэтажными жилыми домами (9 этажей и более) Октябрьский территориальный округ.	не требуется

№ п/п	Код объекта ¹	Наименование объекта	Назначения объекта муниципального значения	Краткая характеристика объекта	Местоположение планируемого объекта	Зоны с особыми условиями использования территории
					Территория в границах ул. Теснанова, проезда Сибиряковцев, просп. Обводный канал.	
13	602010102	Общеобразовательная школа (строительство спортивного зала гимназии №21)	В области общего образования	100 мест	Зона смешанной и общественно-деловой застройки Октябрьский территориальный округ. Территория в границах земельных участков с кадастровыми номерами 29:22:050516:30, 29:22:050516:31 и смежной территории площадью 2351 кв. м.	не требуется
14	602010102	Общеобразовательная школа (строительство)	В области общего образования	220 мест	Зона застройки многоэтажными жилыми домами (9 этажей и более) Ломоносовский территориальный округ. Территория в границах ул. Урицкого, ул. Розы Шаниной, ул. Смольный Буян, просп. Ломоносова	не требуется
15	602010102	Общеобразовательная школа (строительство, расширение общеобразовательной школы №22)	В области общего образования	200 мест	Зона специализированной общественной застройки Ломоносовский территориальный округ. Территория в границах ул. Поморская, ул. Володарского, просп. Советских космонавтов, просп. Новгородский	не требуется
16	602010102	Общеобразовательная школа (строительство)	В области общего образования	1000 мест	Зона застройки среднеэтажными жилыми домами (от 5 до 8 этажей, включая мансардный)	не требуется

№ п/п	Код объекта ¹	Наименование объекта	Назначения объекта муниципального значения	Краткая характеристика объекта	Местоположение планируемого объекта	Зоны с особыми условиями использования территории
					Территориальный округ Варавино-Фактория. Территория в границах ЗУ 29:22:073005:121, 29:22:073005:122	
1.1.2. ФИЗИЧЕСКАЯ КУЛЬТУРА И СПОРТ						
Учреждения физической культуры и спорта						
1	602010302	Возведение тренировочного манежа на стадионе «Труд»	в области физической культуры и спорта	Единовременная пропускная способность 24 чел. Размеры игрового зала 48x25 м.	Зона специализированной общественной застройки Октябрьский территориальный округ.	не требуется
2	602010302	строительство спортивного зала ГБНОУ АО «АГЛ имени М.В.Ломоносова»	в области физической культуры и спорта	общая площадь здания – 1 072,46м ²	Зона смешанной и общественно-деловой застройки Ломоносовский территориальный округ.	не требуется
3	602010302	строительство спортивного сооружения (крытый футбольный стадион)	в области физической культуры и спорта	1 объект, в соответствии с проектом	Зона специализированной общественной застройки Территориальный округ Майская Горка. Территория в границах ЗУ 29:22:060406:196	не требуется
4	602010302	строительство спортивного сооружения	в области физической культуры и спорта	1 объект, в соответствии с проектом	Зона озелененных территорий общего пользования Исакогорский территориальный округ.	не требуется

№ п/п	Код объекта ¹	Наименование объекта	Назначения объекта муниципального значения	Краткая характеристика объекта	Местоположение планируемого объекта	Зоны с особыми условиями использования территории
5	602010302	Реконструкция здания теплицы-учебного класса МБОУ СШ №10 под спортивный зал	в области физической культуры и спорта	1 объект, в соответствии с проектом	Зона специализированной общественной застройки Октябрьский территориальный округ. Территория в границах ЗУ 29:22:040613:15	не требуется
1.1.3 КУЛЬТУРА И ИСКУССТВО						
Объекты культуры и искусства						
1	602010202	строительство культурного центра	объект культурно-досугового значения	100 мест	Зона застройки среднеэтажными жилыми домами Исакогорский территориальный округ. Территория по ул. Локомотивной	не требуется

1.2. Планируемые объекты капитального строительства муниципального значения в области автомобильного транспорта общего пользования и автомобильных дорог

№ п/п	Код объекта ²	Наименование объекта	Назначение объекта муниципального значения	Местоположение планируемого объекта	Краткая характеристика объекта	Зоны с особыми условиями использования территории
Улично-дорожная сеть						
I очередь						
1	602030405	Магистральная улица районного значения	Межрайонные транспортные связи	строительство и благоустройство ул. К. Либкнехта, от проспекта Ломоносова до проспекта Советских космонавтов.	0,5 км	не устанавливаются
2	602030405	Магистральная улица районного значения	Межрайонные транспортные связи	строительство (продление) просп. Московского до ул. Дачной.	2,7 км	не устанавливаются
3	602030405	Магистральная улица районного значения	Межрайонные транспортные связи	строительство тоннеля для пропуска автомобильного транспорта под ж/д путями в Центральной части города (ул. Смольный Буян – ул. Карпогорская).	Параметры определяются проектом	не устанавливаются

² Код объекта – в соответствии с Приказом Минэкономразвития России от 09.01.2018 г. № 10 «Об утверждении Требований к описанию и отображению в документах территориального планирования объектов федерального значения, объектов регионального значения, объектов местного значения и о признании утратившим силу приказа Минэкономразвития России от 7 декабря 2016 г. № 793»

№ п/п	Код объекта ²	Наименование объекта	Назначение объекта муниципального значения	Местоположение планируемого объекта	Краткая характеристика объекта	Зоны с особыми условиями использования территории
4	602030405	Магистральная улица районного значения	Межрайонные транспортные связи	строительство (продолжение) ул. Логинова до ул. Воскресенской	0,2 км	не устанавливаются
5	602030405	Магистральная улица районного значения	Межрайонные транспортные связи	строительство ул. Воронина от ул. Никитова до ул. Папанина	0,36 км	не устанавливаются
6	602030405	Магистральная улица районного значения	Межрайонные транспортные связи	строительство (продление) ул. Кооперативной до Окружного шоссе	1,4 км	не устанавливаются
7	602030405	Магистральная улица районного значения	Межрайонные транспортные связи	строительство (продолжение) ул. Прокопия Галушина до Окружного шоссе	0,5 км	не устанавливаются
8	602030405	Магистральная улица районного значения	Межрайонные транспортные связи	строительство дублера Кузнечевского моста	параметры определяются проектом	не устанавливаются
9	602030405	Магистральная улица районного значения	Межрайонные транспортные связи	строительство (продолжение) проспекта Дзержинского до Окружного шоссе	протяженность 0,9 км	не устанавливаются
10	602030405	Магистральная улица районного значения	Межрайонные транспортные связи	строительство ж/д путепровода для продолжения ул.	параметры определяются проектом	не устанавливаются

№ п/п	Код объекта ²	Наименование объекта	Назначение объекта муниципального значения	Местоположение планируемого объекта	Краткая характеристика объекта	Зоны с особыми условиями использования территории
				Стрелковой с выходом на ул. Смольный Буян		
11	602030405	Магистральная улица районного значения	Межрайонные транспортные связи	строительство (продление) ул. Папанина к перспективной магистрали № 9	протяженность 1,2 км	не устанавливаются
12	602030405	Магистральная улица районного значения	Межрайонные транспортные связи	Строительство перспективной магистрали № 9 с северо-восточной стороны ж/д дороги в Ломоносовском, Октябрьском округах и округе Майская Горка до кольцевого пересечения Талажского шоссе и Окружного шоссе	Протяженность 8,6 км	не устанавливаются
13	602030405	Магистральная улица районного значения	Межрайонные транспортные связи	строительство мостового перехода через реку Кузнечиху в районе о.Шилов	протяженность 0,9 км	не устанавливаются
14	602030405	Магистральная улица районного значения	Межрайонные транспортные связи	строительство перспективной магистрали № 1 от проекта Дзержинского через Окружную дорогу до Кузнечихинского	протяженность 3,6 км	не устанавливаются

№ п/п	Код объекта ²	Наименование объекта	Назначение объекта муниципального значения	Местоположение планируемого объекта	Краткая характеристика объекта	Зоны с особыми условиями использования территории
				промузла, Восьмой проезд		
15	602030405	Магистральная улица районного значения	Межрайонные транспортные связи	строительство дублера Окружного шоссе (перспективная магистраль 4) от пересечения ул. Ленина и Окружного шоссе до планируемого моста (в районе понтонной переправы) по ул. Кировской	протяженность 10 км	не устанавливаются
16	602030405	Магистральная улица районного значения	Межрайонные транспортные связи	строительство автомобильного моста через реку Кузнечиху в районе ул. Кировской (369,1x18,1 м)	Протяженность 0,37 км, ширина 18,1 м	не устанавливаются
17	602030405	Магистральная улица районного значения	Межрайонные транспортные связи	строительство перспективной магистрали № 3 от перспективной магистрали № 1 к перспективной магистрали № 4	Протяженность 1,5 км	не устанавливаются
18	602030405	Магистральная улица районного значения	Межрайонные транспортные связи	строительство перспективной магистрали № 5 от	Протяженность 2 км	не устанавливаются

№ п/п	Код объекта ²	Наименование объекта	Назначение объекта муниципального значения	Местоположение планируемого объекта	Краткая характеристика объекта	Зоны с особыми условиями использования территории
				пересечения ул. Прокопия Галушина и Окружного шоссе до перспективной магистрали № 4		
19	602030405	Магистральная улица районного значения	Межрайонные транспортные связи	строительство перспективной магистрали № 6 от пересечения перспективной магистрали № 1 и Окружного шоссе до перспективной магистрали № 4	Протяженность 2,3 км	не устанавливаются
20	602030405	Магистральная улица районного значения	Межрайонные транспортные связи	строительство перспективной магистрали № 7 от перспективной магистрали № 9 до Окружного шоссе	Протяженность 0,8	не устанавливаются
21	602030405	Магистральная улица районного значения	Межрайонные транспортные связи	строительство перспективной магистрали № 8 от пересечения перспективной магистрали № 7 и Окружного шоссе до	протяженность 1,8	не устанавливаются

№ п/п	Код объекта ²	Наименование объекта	Назначение объекта муниципального значения	Местоположение планируемого объекта	Краткая характеристика объекта	Зоны с особыми условиями использования территории
				перспективной магистрали №4		
22	602030405	Магистральная улица районного значения	Межрайонные транспортные связи	строительство перспективной магистрали № 2 от перспективной магистрали № 9 до перспективной магистрали № 3	протяженность 6 км	не устанавливаются
23	602031601	Мостовой переход	Преодоление искусственных и естественных препятствий	строительство автомобильного моста через реку Маймаксу для обеспечения постоянной транспортной связи с о. Бревенник	протяженность 0,22 км	не устанавливаются
24	602031601	Путепровод	Преодоление искусственных и естественных препятствий	строительство путепровода над ж/д путями в районе Исакогорки	параметры определяются проектом	санитарно-защитная зона; придорожная полоса 25 м.
25	602031601	Путепровод	Преодоление искусственных и естественных препятствий	строительство путепровода в составе транспортной развязки на пересечении ул. Смольный Буян и проекта Обводный канал с организацией правоповоротных съездов	параметры определяются проектом	санитарно-защитная зона; придорожная полоса 25 м.

№ п/п	Код объекта ²	Наименование объекта	Назначение объекта муниципального значения	Местоположение планируемого объекта	Краткая характеристика объекта	Зоны с особыми условиями использования территории
				с/на ул. Смольный Буян с/на проспект Обводный канал, организация левого поворота с проспекта Московского на ул. Смольный Буян путем строительства разворота		
26	602031601	Путепровод	Преодоление искусственных и естественных препятствий	строительство путепровода над ж/д путями в районе Исакогорки	параметры определяются проектом	санитарно-защитная зона; придорожная полоса 25 м.
27	602031601	Путепровод	Преодоление искусственных и естественных препятствий	строительство путепровода в составе транспортной развязки на пересечении ул. Смольный Буян и проспекта Обводный канал с организацией правоповоротных съездов с/на ул. Смольный Буян с/на проспект Обводный канал, организация левого поворота с проспекта Московского на ул. Смольный Буян	параметры определяются проектом	

№ п/п	Код объекта ²	Наименование объекта	Назначение объекта муниципального значения	Местоположение планируемого объекта	Краткая характеристика объекта	Зоны с особыми условиями использования территории
				путем строительства разворота		
28	602031601	Путепровод и мосты на автодорогах общего пользования	Транспортно-дорожная инфраструктура	МО «Город Архангельск»	параметры определяются проектом	санитарно-защитная зона; придорожная полоса 25 м.
29	602031601	Путепровод и мосты на автодорогах общего пользования	Транспортно-дорожная инфраструктура	МО «Город Архангельск»	параметры определяются проектом	санитарно-защитная зона; придорожная полоса 25 м.
30	602031602	Одно- и многоуровневые транспортные узлы на автодорогах	Транспортно-дорожная инфраструктура	МО «Город Архангельск»	параметры определяются проектом	санитарно-защитная зона; придорожная полоса 25 м.
31	602031602	Одно- и многоуровневые транспортные узлы на автодорогах	Транспортно-дорожная инфраструктура	МО «Город Архангельск»	параметры определяются проектом	санитарно-защитная зона; придорожная полоса 25 м.
32	602031602	Улучшение движения транспорта	Транспортная развязка в разных уровнях	строительство автомобильной развязки в двух уровнях на Окружном шоссе в районе планируемого примыкания ул. Смольный Буян	параметры определяются проектом	санитарно-защитная зона; придорожная полоса 25 м.

№ п/п	Код объекта ²	Наименование объекта	Назначение объекта муниципального значения	Местоположение планируемого объекта	Краткая характеристика объекта	Зоны с особыми условиями использования территории
33	602031602	Улучшение движения транспорта	Транспортная развязка в разных уровнях	строительство автомобильной развязки в двух уровнях в районе проспекта Дзержинского	параметры определяются проектом	санитарно-защитная зона; придорожная полоса 25 м.
34	602030602	Транспортно-пересадочный узел	Предоставление услуг общественного транспорта	МО «Город Архангельск», район станции Исакогорка	параметры определяются проектом	санитарно-защитная зона
35	602030602	Транспортно-пересадочный узел	Предоставление услуг общественного транспорта	МО «Город Архангельск», район станции Архангельск-Город	параметры определяются проектом	санитарно-защитная зона
36	602030101	Линия "Белкомур" Белое море - Коми - Урал с обходом г. Соликамска	Транспортная инфраструктура для грузо- и пассажироперевозок железнодорожная	предусматривается завершение строительства на участке Архангельск – Сыктывкар – Пермь (Соликамск), строительство железнодорожной линии "Белкомур" Белое море - Коми - Урал с обходом г. Соликамска	параметры определяются проектом	санитарно-защитная зона; придорожная полоса 25 м.
Комплексные объекты транспортной инфраструктуры						
1	602031601	Путепровод и мосты на автодорогах общего пользования	Транспортно-дорожная инфраструктура	МО «Город Архангельск»	параметры определяются проектом	санитарно-защитная зона;

№ п/п	Код объекта ²	Наименование объекта	Назначение объекта муниципального значения	Местоположение планируемого объекта	Краткая характеристика объекта	Зоны с особыми условиями использования территории
						придорожная полоса 25 м.
2	602030601	Транспортно-логистический комплекс	Транспортно-складская инфраструктура	МО «Город Архангельск»	параметры определяются проектом	санитарно-защитная зона
3	602030601	Транспортно-логистический комплекс	Транспортно-складская инфраструктура	МО «Город Архангельск»	параметры определяются проектом	санитарно-защитная зона
4	602030601	Транспортно-логистический комплекс	Транспортно-складская инфраструктура	МО «Город Архангельск»	параметры определяются проектом	санитарно-защитная зона
5	602030601	Транспортно-логистический комплекс	Транспортно-складская инфраструктура	МО «Город Архангельск»	параметры определяются проектом	санитарно-защитная зона

1.3. Планируемые объекты капитального строительства муниципального значения в области электро-, тепло-, газо- и водоснабжения населения, водоотведения, инженерной подготовки

№ п/п	Код объекта ³	Наименование объекта	Назначение объекта	Местоположение размещаемого объекта	Характеристика объекта	Характеристика зон с особыми условиями использования территории
1.3.1. ЭЛЕКТРОСНАБЖЕНИЕ						
I очередь (краткосрочный период до 2023 года)						
1	602040213	ПС 35/6 кВ №5 Варавино (реконструкция)	преобразование и распределение электроэнергии	МО «Город Архангельск», территориальный округ «Варавино-Фактория»	замена трансформаторов мощностью 2х6,3 МВА на 2х10 МВА	охранная зона 15 м
2	602040213	ПС 35/10 кВ №10 (реконструкция)	преобразование и распределение электроэнергии	МО «Город Архангельск», пос. Талаги (Аэропорт)	замена трансформаторов мощностью 2х2,5 МВА на 2х4 МВА	охранная зона 15 м
1.3.2. ТЕПЛОСНАБЖЕНИЕ						
I очередь (краткосрочный период до 2023 г.)						
1	602040901	источник тепловой энергии газовая БМК (строительство)	производство тепловой энергии	МО «Город Архангельск», пос. Талаги (Аэропорт)	35 Гкал/час	охранная зона устанавливается в соответствии с нормами действующего законодательства: Приказ Министра России от 17.08.1992 № 197 «О типовых правилах охраны коммунальных тепловых

³ Код объекта – в соответствии с Приказом Минэкономразвития России от 09.01.2018 г. № 10 «Об утверждении Требований к описанию и отображению в документах территориального планирования объектов федерального значения, объектов регионального значения, объектов местного значения и о признании утратившим силу приказа Минэкономразвития России от 7 декабря 2016 г. № 793»

№ п/п	Код объекта ³	Наименование объекта	Назначение объекта	Местоположение размещаемого объекта	Характеристика объекта	Характеристика зон с особыми условиями использования территории
						сетей», СП 124.13330.2012 Тепловые сети.
2	602040901	источник тепловой энергии газовая БМК (строительство)	производство тепловой энергии	МО «Город Архангельск», ул. Космонавта Комарова	по расчету	охранная зона устанавливается в соответствии с нормами действующего законодательства: Приказ Минстроя России от 17.08.1992 № 197 «О типовых правилах охраны коммунальных тепловых сетей», СП 124.13330.2012 Тепловые сети.
3	602040901	источник тепловой энергии газовая БМК (строительство)	производство тепловой энергии	МО «Город Архангельск», посёлок 21-го Лесозавода	по расчету	охранная зона устанавливается в соответствии с нормами действующего законодательства: Приказ Минстроя России от 17.08.1992 № 197 «О типовых правилах охраны коммунальных тепловых сетей», СП 124.13330.2012 Тепловые сети.
4	602040901	источник тепловой энергии газовая БМК (строительство)	производство тепловой энергии	МО «Город Архангельск», посёлок 21-го Лесозавода	по расчету	охранная зона устанавливается в соответствии с нормами действующего законодательства: Приказ Минстроя России от 17.08.1992 № 197 «О типовых правилах охраны коммунальных тепловых сетей», СП 124.13330.2012 Тепловые сети.

№ п/п	Код объекта ³	Наименование объекта	Назначение объекта	Местоположение размещаемого объекта	Характеристика объекта	Характеристика зон с особыми условиями использования территории
5	602040901	источник тепловой энергии газовая БМК (строительство)	производство тепловой энергии	МО «Город Архангельск», посёлок 14-го Лесозавода	по расчету	охранная зона устанавливается в соответствии с нормами действующего законодательства: Приказ Минстроя России от 17.08.1992 № 197 «О типовых правилах охраны коммунальных тепловых сетей», СП 124.13330.2012 Тепловые сети.
6	602040901	источник тепловой энергии газовая БМК (строительство)	производство тепловой энергии	МО «Город Архангельск», территориальный округ Майская горка, по ул. Дружбы	по расчету	охранная зона устанавливается в соответствии с нормами действующего законодательства: Приказ Минстроя России от 17.08.1992 № 197 «О типовых правилах охраны коммунальных тепловых сетей», СП 124.13330.2012 Тепловые сети.
7	602040901	источник тепловой энергии газовая БМК (строительство)	производство тепловой энергии	МО «Город Архангельск», ул. Западная	по расчету	охранная зона устанавливается в соответствии с нормами действующего законодательства: Приказ Минстроя России от 17.08.1992 № 197 «О типовых правилах охраны коммунальных тепловых сетей», СП 124.13330.2012 Тепловые сети.

№ п/п	Код объекта ³	Наименование объекта	Назначение объекта	Местоположение размещаемого объекта	Характеристика объекта	Характеристика зон с особыми условиями использования территории
8	602040901	источник тепловой энергии газовая БМК (строительство)	производство тепловой энергии	МО «Город Архангельск», Исакогорский территориальный округ	по расчету	охранная зона устанавливается в соответствии с нормами действующего законодательства: Приказ Минстроя России от 17.08.1992 № 197 «О типовых правилах охраны коммунальных тепловых сетей», СП 124.13330.2012 Тепловые сети.
9	602040901	источник тепловой энергии газовая БМК (строительство)	производство тепловой энергии	МО «Город Архангельск», Исакогорский территориальный округ, по ул. Вторая линия	по расчету	охранная зона устанавливается в соответствии с нормами действующего законодательства: Приказ Минстроя России от 17.08.1992 № 197 «О типовых правилах охраны коммунальных тепловых сетей», СП 124.13330.2012 Тепловые сети.
10	602040901	источник тепловой энергии газовая БМК (строительство)	производство тепловой энергии	МО «Город Архангельск», остров Повракульский	по расчету	охранная зона устанавливается в соответствии с нормами действующего законодательства: Приказ Минстроя России от 17.08.1992 № 197 «О типовых правилах охраны коммунальных тепловых сетей», СП 124.13330.2012 Тепловые сети.

№ п/п	Код объекта ³	Наименование объекта	Назначение объекта	Местоположение размещаемого объекта	Характеристика объекта	Характеристика зон с особыми условиями использования территории
1 1	602040901	источник тепловой энергии газовая БМК (строительство)	производство тепловой энергии	МО «Город Архангельск», аэропорт Архангельск, Талажское шоссе	по расчету	охранная зона устанавливается в соответствии с нормами действующего законодательства: Приказ Минстроя России от 17.08.1992 № 197 «О типовых правилах охраны коммунальных тепловых сетей», СП 124.13330.2012 Тепловые сети.
1 2	602040901	источник тепловой энергии газовая БМК (строительство)	производство тепловой энергии	МО «Город Архангельск», ул. Володарского	по расчету	охранная зона устанавливается в соответствии с нормами действующего законодательства: Приказ Минстроя России от 17.08.1992 № 197 «О типовых правилах охраны коммунальных тепловых сетей», СП 124.13330.2012 Тепловые сети.
1 3	602040901	источник тепловой энергии газовая БМК (строительство)	производство тепловой энергии	МО «Город Архангельск», микрорайон Конвейер	по расчету	охранная зона устанавливается в соответствии с нормами действующего законодательства: Приказ Минстроя России от 17.08.1992 № 197 «О типовых правилах охраны коммунальных тепловых сетей», СП 124.13330.2012 Тепловые сети.

№ п/п	Код объекта ³	Наименование объекта	Назначение объекта	Местоположение размещаемого объекта	Характеристика объекта	Характеристика зон с особыми условиями использования территории
14	602040901	источник тепловой энергии газовая БМК (строительство)	производство тепловой энергии	МО «Город Архангельск», ул. Победы, дом 128	по расчету	охранная зона устанавливается в соответствии с нормами действующего законодательства: Приказ Министра России от 17.08.1992 № 197 «О типовых правилах охраны коммунальных тепловых сетей», СП 124.13330.2012 Тепловые сети.
15	602040901	источник тепловой энергии газовая БМК (строительство)	производство тепловой энергии	МО «Город Архангельск», территориальный округ Майская горка, по ул. Дружбы	по расчету	охранная зона устанавливается в соответствии с нормами действующего законодательства: Приказ Министра России от 17.08.1992 № 197 «О типовых правилах охраны коммунальных тепловых сетей», СП 124.13330.2012 Тепловые сети.
16	602040901	источник тепловой энергии газовая БМК (строительство)	производство тепловой энергии	МО «Город Архангельск», территориальный округ Варавино-Фактория, ул. Дачная	по расчету	охранная зона устанавливается в соответствии с нормами действующего законодательства: Приказ Министра России от 17.08.1992 № 197 «О типовых правилах охраны коммунальных тепловых сетей», СП 124.13330.2012 Тепловые сети.
17	602040901	источник тепловой энергии газовая БМК на	производство тепловой энергии	МО «Город Архангельск»,	0,43 Гкал/час	охранная зона устанавливается в соответствии с нормами действующего

№ п/п	Код объекта ³	Наименование объекта	Назначение объекта	Местоположение размещаемого объекта	Характеристика объекта	Характеристика зон с особыми условиями использования территории
		базе котельной №34-4 (строительство)		ул. Центральная, д.2, стр.1		законодательства: Приказ Минстроя России от 17.08.1992 № 197 «О типовых правилах охраны коммунальных тепловых сетей», СП 124.13330.2012 Тепловые сети.
18	602040901	источник тепловой энергии газовая БМК на базе котельной №1-1 (строительство)	производство тепловой энергии	МО «Город Архангельск», ул. Лодемская, д.56	по расчету	охранная зона устанавливается в соответствии с нормами действующего законодательства: Приказ Минстроя России от 17.08.1992 № 197 «О типовых правилах охраны коммунальных тепловых сетей», СП 124.13330.2012 Тепловые сети.
19	602040901	источник тепловой энергии газовая БМК на базе котельной №3-1 (строительство)	производство тепловой энергии	МО «Город Архангельск», ул. Победы, д.118, корп.1, стр.1	3,44 Гкал/час	охранная зона устанавливается в соответствии с нормами действующего законодательства: Приказ Минстроя России от 17.08.1992 № 197 «О типовых правилах охраны коммунальных тепловых сетей», СП 124.13330.2012 Тепловые сети.
20	602040901	источник тепловой энергии газовая БМК на базе котельной №5-1 (строительство)	производство тепловой энергии	МО «Город Архангельск», ул. Победы, д.6, стр.1	3,44 Гкал/час	охранная зона устанавливается в соответствии с нормами действующего законодательства: Приказ Минстроя России от 17.08.1992 № 197 «О типовых правилах охраны

№ п/п	Код объекта ³	Наименование объекта	Назначение объекта	Местоположение размещаемого объекта	Характеристика а объекта	Характеристика зон с особыми условиями использования территории
						коммунальных тепловых сетей», СП 124.13330.2012 Тепловые сети.
21	602040901	источник тепловой энергии газовая БМК на базе котельной №6-1 (строительство)	производство тепловой энергии	МО «Город Архангельск», ул. Гидролизная, д.12	20,64 Гкал/час	охранная зона устанавливается в соответствии с нормами действующего законодательства: Приказ Минстроя России от 17.08.1992 № 197 «О типовых правилах охраны коммунальных тепловых сетей», СП 124.13330.2012 Тепловые сети.
22	602040901	источник тепловой энергии газовая БМК на базе котельной №9-1 (строительство)	производство тепловой энергии	МО «Город Архангельск», ул. Маслова, д.17, стр.1	1,72 Гкал/час	охранная зона устанавливается в соответствии с нормами действующего законодательства: Приказ Минстроя России от 17.08.1992 № 197 «О типовых правилах охраны коммунальных тепловых сетей», СП 124.13330.2012 Тепловые сети.
23	602040901	источник тепловой энергии БМК (уголь/биотопливо) на базе котельной №12-2 (строительство)	производство тепловой энергии	МО «Город Архангельск», ул. Чупрова, д.10, стр.1	по расчету	охранная зона устанавливается в соответствии с нормами действующего законодательства: Приказ Минстроя России от 17.08.1992 № 197 «О типовых правилах охраны коммунальных тепловых сетей», СП 124.13330.2012 Тепловые сети.
24	602040901	источник тепловой энергии	производство тепловой энергии	МО «Город Архангельск»,	по расчету	охранная зона

№ п/п	Код объекта ³	Наименование объекта	Назначение объекта	Местоположение размещаемого объекта	Характеристика объекта	Характеристика зон с особыми условиями использования территории
		БМК (уголь/биотопливо) на базе котельной №13-2 (строительство)		ул. Луганская, д.14, стр.1		устанавливается в соответствии с нормами действующего законодательства: Приказ Министра России от 17.08.1992 № 197 «О типовых правилах охраны коммунальных тепловых сетей», СП 124.13330.2012 Тепловые сети.
25	602040901	источник тепловой энергии БМК (уголь/биотопливо) на базе котельной №40-5 (строительство)	производство тепловой энергии	МО «Город Архангельск», ул. Кегостровская, д.53, корп.1	по расчету	охранная зона устанавливается в соответствии с нормами действующего законодательства: Приказ Министра России от 17.08.1992 № 197 «О типовых правилах охраны коммунальных тепловых сетей», СП 124.13330.2012 Тепловые сети..
26	602040901	Источник тепловой энергии Котельная газовая (строительство)	производство тепловой энергии	МО «Город Архангельск», ул. Таежная, д. 19, стр. 1 и 2 29:22:081303:14	по расчету	охранная зона устанавливается в соответствии с нормами действующего законодательства: Приказ Министра России от 17.08.1992 № 197 «О типовых правилах охраны коммунальных тепловых сетей», СП 124.13330.2012 Тепловые сети.
27	602040901	Источник тепловой энергии	производство тепловой энергии	МО «Город Архангельск»,	по расчету	охранная зона устанавливается в соответствии с нормами действующего

№ п/п	Код объекта ³	Наименование объекта	Назначение объекта	Местоположение размещаемого объекта	Характеристика объекта	Характеристика зон с особыми условиями использования территории
		Котельная газовая (строительство)		ул. Клепача, д. 13, корп.1 29:22:081507:23		законодательства: Приказ Минстроя России от 17.08.1992 № 197 «О типовых правилах охраны коммунальных тепловых сетей», СП 124.13330.2012 Тепловые сети.
28	602040901	Источник тепловой энергии Котельная газовая (строительство)	производство тепловой энергии	МО «Город Архангельск», Лахтинское шоссе, д. 20, стр. 1 29:16:221301:52	по расчету	охранная зона устанавливается в соответствии с нормами действующего законодательства: Приказ Минстроя России от 17.08.1992 № 197 «О типовых правилах охраны коммунальных тепловых сетей», СП 124.13330.2012 Тепловые сети.
29	602040901	Источник тепловой энергии К № 17-5.4 (реконструкция)	производство тепловой энергии	МО «Город Архангельск», Исакогорский территориальный округ, ул. Дрейера, дом 1, корпус 4, стр.2	по расчету	охранная зона устанавливается в соответствии с нормами действующего законодательства: Приказ Минстроя России от 17.08.1992 № 197 «О типовых правилах охраны коммунальных тепловых сетей», СП 124.13330.2012 Тепловые сети.
30	602040901	Источник тепловой энергии К № 20-1.1 (реконструкция)	производство тепловой энергии	МО «Город Архангельск», Исакогорский территориальный округ, ул. Аллейная, 20, стр. 2	по расчету	охранная зона устанавливается в соответствии с нормами действующего законодательства: Приказ Минстроя России от 17.08.1992 № 197 «О типовых правилах охраны коммунальных тепловых

№ п/п	Код объекта ³	Наименование объекта	Назначение объекта	Местоположение размещаемого объекта	Характеристика объекта	Характеристика зон с особыми условиями использования территории
						сетей», СП 124.13330.2012 Тепловые сети.
31	602040901	Источник тепловой энергии К № 23-0.31 (реконструкция)	производство тепловой энергии	МО «Город Архангельск», Исакогорский территориальный округ, ул. Кочуринская, 23, строение 1	по расчету	охранная зона устанавливается в соответствии с нормами действующего законодательства: Приказ Минстроя России от 17.08.1992 № 197 «О типовых правилах охраны коммунальных тепловых сетей», СП 124.13330.2012 Тепловые сети.
32	602040901	Источник тепловой энергии К № 26-0.45 (реконструкция)	производство тепловой энергии	МО «Город Архангельск», Исакогорский территориальный округ, ул. Парковая	по расчету	охранная зона устанавливается в соответствии с нормами действующего законодательства: Приказ Минстроя России от 17.08.1992 № 197 «О типовых правилах охраны коммунальных тепловых сетей», СП 124.13330.2012 Тепловые сети.
33	602040901	Источник тепловой энергии К № 27-1.7 (реконструкция)	производство тепловой энергии	МО «Город Архангельск», ул. Западная	по расчету	охранная зона устанавливается в соответствии с нормами действующего законодательства: Приказ Минстроя России от 17.08.1992 № 197 «О типовых правилах охраны коммунальных тепловых сетей», СП 124.13330.2012 Тепловые сети.

№ п/п	Код объекта ³	Наименование объекта	Назначение объекта	Местоположение размещаемого объекта	Характеристика объекта	Характеристика зон с особыми условиями использования территории
34	602040901	Источник тепловой энергии К № 28-0.53 (реконструкция)	производство тепловой энергии	МО «Город Архангельск», Исакогорский территориальный округ, ул. Центральная, 2, строение 1	по расчету	охранная зона устанавливается в соответствии с нормами действующего законодательства: Приказ Минстроя России от 17.08.1992 № 197 «О типовых правилах охраны коммунальных тепловых сетей», СП 124.13330.2012 Тепловые сети.
35	602040901	Источник тепловой энергии К № 29-3.55 (реконструкция)	производство тепловой энергии	МО «Город Архангельск», ул. Доковская, дом 6	по расчету	охранная зона устанавливается в соответствии с нормами действующего законодательства: Приказ Минстроя России от 17.08.1992 № 197 «О типовых правилах охраны коммунальных тепловых сетей», СП 124.13330.2012 Тепловые сети.
36	602040901	Источник тепловой энергии К № 31 75.0 (реконструкция)	производство тепловой энергии	МО «Город Архангельск», ул. Севстрой, дом 3, корпус 1	по расчету	охранная зона устанавливается в соответствии с нормами действующего законодательства: Приказ Минстроя России от 17.08.1992 № 197 «О типовых правилах охраны коммунальных тепловых сетей», СП 124.13330.2012 Тепловые сети.
37	602040901	Источник тепловой энергии	производство тепловой энергии	МО «Город Архангельск»,	по расчету	охранная зона

№ п/п	Код объекта ³	Наименование объекта	Назначение объекта	Местоположение размещаемого объекта	Характеристика объекта	Характеристика зон с особыми условиями использования территории
		К № 32-3.4 (реконструкция)		Цигломенский территориальный округ, по ул. Зеленец, дом 57, строение 3		устанавливается в соответствии с нормами действующего законодательства: Приказ Министра России от 17.08.1992 № 197 «О типовых правилах охраны коммунальных тепловых сетей», СП 124.13330.2012 Тепловые сети.
38	602040901	Источник тепловой энергии К № 33-2.1 (реконструкция)	производство тепловой энергии	МО «Город Архангельск», Цигломенский территориальный округ, по ул. Зеленец	по расчету	охранная зона устанавливается в соответствии с нормами действующего законодательства: Приказ Министра России от 17.08.1992 № 197 «О типовых правилах охраны коммунальных тепловых сетей», СП 124.13330.2012 Тепловые сети.
39	602040901	Источник тепловой энергии К № 35-0.34 (реконструкция)	производство тепловой энергии	МО «Город Архангельск», Исакогорский территориальный округ, ул. Лесозаводская, д. 8	по расчету	охранная зона устанавливается в соответствии с нормами действующего законодательства: Приказ Министра России от 17.08.1992 № 197 «О типовых правилах охраны коммунальных тепловых сетей», СП 124.13330.2012 Тепловые сети.
40	602040901	Источник тепловой энергии К № 42-26.0 (реконструкция)	производство тепловой энергии	МО «Город Архангельск», ул. Клепача, дом 13, корпус 1	по расчету	охранная зона устанавливается в соответствии с нормами действующего законодательства: Приказ Министра России от 17.08.1992 №

№ п/п	Код объекта ³	Наименование объекта	Назначение объекта	Местоположение размещаемого объекта	Характеристика объекта	Характеристика зон с особыми условиями использования территории
						197 «О типовых правилах охраны коммунальных тепловых сетей», СП 124.13330.2012 Тепловые сети.
41	602040901	Источник тепловой энергии К № 46-26.0 (реконструкция)	производство тепловой энергии	МО «Город Архангельск», Исакогорский территориальный округ, ул Лесозаводская, дом 25	по расчету	охранная зона устанавливается в соответствии с нормами действующего законодательства: Приказ Минстроя России от 17.08.1992 № 197 «О типовых правилах охраны коммунальных тепловых сетей», СП 124.13330.2012 Тепловые сети.
42	602040901	Источник тепловой энергии К № 51-29.3 (реконструкция)	производство тепловой энергии	МО «Город Архангельск», территориальный округ Варавино-Фактория, ул. Белогорская	по расчету	охранная зона устанавливается в соответствии с нормами действующего законодательства: Приказ Минстроя России от 17.08.1992 № 197 «О типовых правилах охраны коммунальных тепловых сетей», СП 124.13330.2012 Тепловые сети.
43	602040901	Источник тепловой энергии К № 52-0.86 (реконструкция)	производство тепловой энергии	МО «Город Архангельск», территориальный округ Варавино-Фактория, по пр. Ленинградскому	по расчету	охранная зона устанавливается в соответствии с нормами действующего законодательства: Приказ Минстроя России от 17.08.1992 № 197 «О типовых правилах охраны коммунальных тепловых сетей», СП 124.13330.2012 Тепловые сети.
44	602040901	Источник тепловой энергии	производство тепловой энергии	МО «Город Архангельск»,	по расчету	охранная зона

№ п/п	Код объекта ³	Наименование объекта	Назначение объекта	Местоположение размещаемого объекта	Характеристика объекта	Характеристика зон с особыми условиями использования территории
		К № 53-19.5 (реконструкция)		Исакогорский территориальный округ, по ул. Дрейера		устанавливается в соответствии с нормами действующего законодательства: Приказ Минстроя России от 17.08.1992 № 197 «О типовых правилах охраны коммунальных тепловых сетей», СП 124.13330.2012 Тепловые сети.
45	602040901	Источник тепловой энергии К № 56-0.46 (реконструкция)	производство тепловой энергии	МО «Город Архангельск», ул. Победы, дом 46, корпус 1	по расчету	охранная зона устанавливается в соответствии с нормами действующего законодательства: Приказ Минстроя России от 17.08.1992 № 197 «О типовых правилах охраны коммунальных тепловых сетей», СП 124.13330.2012 Тепловые сети.
46	602040901	Источник тепловой энергии К № 60-0.74 (реконструкция)	производство тепловой энергии	МО «Город Архангельск», Исакогорский территориальный округ, по ул. Вторая линия	по расчету	охранная зона устанавливается в соответствии с нормами действующего законодательства: Приказ Минстроя России от 17.08.1992 № 197 «О типовых правилах охраны коммунальных тепловых сетей», СП 124.13330.2012 Тепловые сети.
47	602040901	Источник тепловой энергии К № 61-5.2 (реконструкция)	производство тепловой энергии	МО «Город Архангельск», пр-кт Ленинградский	по расчету	охранная зона устанавливается в соответствии с нормами действующего законодательства: Приказ Минстроя России от 17.08.1992 № 197 «О типовых правилах

№ п/п	Код объекта ³	Наименование объекта	Назначение объекта	Местоположение размещаемого объекта	Характеристика объекта	Характеристика зон с особыми условиями использования территории
						охраны коммунальных тепловых сетей», СП 124.13330.2012 Тепловые сети.
48	602040901	Источник тепловой энергии К № 4.0 (реконструкция)	производство тепловой энергии	МО «Город Архангельск», Исакогорский территориальный округ	по расчету	охранная зона устанавливается в соответствии с нормами действующего законодательства: Приказ Минстроя России от 17.08.1992 № 197 «О типовых правилах охраны коммунальных тепловых сетей», СП 124.13330.2012 Тепловые сети.
49	602040901	Источник тепловой энергии К № -6.0 (реконструкция)	производство тепловой энергии	МО «Город Архангельск», Исакогорский территориальный округ	по расчету	охранная зона устанавливается в соответствии с нормами действующего законодательства: Приказ Минстроя России от 17.08.1992 № 197 «О типовых правилах охраны коммунальных тепловых сетей», СП 124.13330.2012 Тепловые сети.
50	602040901	Источник тепловой энергии К № 7.0 (реконструкция)	производство тепловой энергии	МО «Город Архангельск», ул. Гидролизная, дом 12, корпус 1	по расчету	охранная зона устанавливается в соответствии с нормами действующего законодательства: Приказ Минстроя России от 17.08.1992 № 197 «О типовых правилах охраны коммунальных тепловых

№ п/п	Код объекта ³	Наименование объекта	Назначение объекта	Местоположение размещаемого объекта	Характеристика объекта	Характеристика зон с особыми условиями использования территории
						сетей», СП 124.13330.2012 Тепловые сети.
51	602040901	Источник тепловой энергии Котельная (реконструкция)	производство тепловой энергии	МО «Город Архангельск», ул. Победы	по расчету	охранная зона устанавливается в соответствии с нормами действующего законодательства: Приказ Минстроя России от 17.08.1992 № 197 «О типовых правилах охраны коммунальных тепловых сетей», СП 124.13330.2012 Тепловые сети.
52	602041001	Теплопровод магистральный (реконструкция)	передача теплоносителя на расстояние	МО «Город Архангельск»	протяженность 1360 м	охранная зона устанавливается в соответствии с нормами действующего законодательства: Приказ Минстроя России от 17.08.1992 № 197 «О типовых правилах охраны коммунальных тепловых сетей», СП 124.13330.2012 Тепловые сети.
53	602041001	Теплопровод магистральный (реконструкция)	передача теплоносителя на расстояние	МО «Город Архангельск»	протяженность 554 м	охранная зона устанавливается в соответствии с нормами действующего законодательства: Приказ Минстроя России от 17.08.1992 № 197 «О типовых правилах охраны коммунальных тепловых сетей», СП 124.13330.2012 Тепловые сети.

№ п/п	Код объекта ³	Наименование объекта	Назначение объекта	Местоположение размещаемого объекта	Характеристика объекта	Характеристика зон с особыми условиями использования территории
54	602041001	Теплопровод магистральный от ТПНС-2 (реконструкция)	передача теплоносителя на расстояние	МО «Город Архангельск», пр-кт Обводный канал, дом 145	протяженность 1965 м	охранная зона устанавливается в соответствии с нормами действующего законодательства: Приказ Минстроя России от 17.08.1992 № 197 «О типовых правилах охраны коммунальных тепловых сетей», СП 124.13330.2012 Тепловые сети.
55	602041001	Теплопровод магистральный от ТПНС-2 (реконструкция)	передача теплоносителя на расстояние	МО «Город Архангельск», пр-кт Обводный канал, дом 145	протяженность 580 м	охранная зона, устанавливаются в соответствии с нормами действующего законодательства: Приказ Минстроя России от 17.08.1992 № 197 «О типовых правилах охраны коммунальных тепловых сетей», СП 124.13330.2012 Тепловые сети.
56	602041001	Теплопровод магистральный (реконструкция)	передача теплоносителя на расстояние	МО «Город Архангельск»	протяженность 3708 м	охранная зона устанавливается в соответствии с нормами действующего законодательства: Приказ Минстроя России от 17.08.1992 № 197 «О типовых правилах охраны коммунальных тепловых сетей», СП 124.13330.2012 Тепловые сети.
II очередь (среднесрочный период до 2030 г.)						

№ п/п	Код объекта ³	Наименование объекта	Назначение объекта	Местоположение размещаемого объекта	Характеристика объекта	Характеристика зон с особыми условиями использования территории
1	602040901	Источник тепловой энергии (строительство)	производство тепловой энергии	МО «Город Архангельск», ул. Рейдовая, дом 34	по расчету	охранная зона устанавливается в соответствии с нормами действующего законодательства: Приказ Минстроя России от 17.08.1992 № 197 «О типовых правилах охраны коммунальных тепловых сетей», СП 124.13330.2012 Тепловые сети.
2	602040901	Источник тепловой энергии К № 16-1.72 (реконструкция)	производство тепловой энергии	МО «Город Архангельск», ул. Лодемская, дом 56	по расчету	охранная зона устанавливается в соответствии с нормами действующего законодательства: Приказ Минстроя России от 17.08.1992 № 197 «О типовых правилах охраны коммунальных тепловых сетей», СП 124.13330.2012 Тепловые сети.
3	602040901	Источник тепловой энергии К № 36-5.6 (реконструкция)	производство тепловой энергии	МО «Город Архангельск», территориальный округ Майская горка, по ул. Дружбы	по расчету	охранная зона устанавливается в соответствии с нормами действующего законодательства: Приказ Минстроя России от 17.08.1992 № 197 «О типовых правилах охраны коммунальных тепловых сетей», СП 124.13330.2012 Тепловые сети.

№ п/п	Код объекта ³	Наименование объекта	Назначение объекта	Местоположение размещаемого объекта	Характеристика объекта	Характеристика зон с особыми условиями использования территории
4	602040901	Источник тепловой энергии К № 41-7.2 (реконструкция)	производство тепловой энергии	МО «Город Архангельск», ул. Маймаксанская	по расчету	охранная зона устанавливается в соответствии с нормами действующего законодательства: Приказ Минстроя России от 17.08.1992 № 197 «О типовых правилах охраны коммунальных тепловых сетей», СП 124.13330.2012 Тепловые сети.
5	602041001	Теплопровод магистральный (реконструкция)	передача теплоносителя на расстояние	МО «Город Архангельск»	по расчету	охранная зона устанавливается в соответствии с нормами действующего законодательства: Приказ Минстроя России от 17.08.1992 № 197 «О типовых правилах охраны коммунальных тепловых сетей», СП 124.13330.2012 Тепловые сети.
6	602041001	Теплопровод магистральный (строительство, 4й вывод с Архангельской ТЭЦ)	передача теплоносителя на расстояние	МО «Город Архангельск»	2*Ду1000 мм, протяженность 4410 м.	охранная зона устанавливается в соответствии с нормами действующего законодательства: Приказ Минстроя России от 17.08.1992 № 197 «О типовых правилах охраны коммунальных тепловых сетей», СП 124.13330.2012 Тепловые сети.
1.3.3. ГАЗОСНАБЖЕНИЕ						
I очередь (среднесрочный период до 2030 г.)						

№ п/п	Код объекта ³	Наименование объекта	Назначение объекта	Местоположение размещаемого объекта	Характеристика объекта	Характеристика зон с особыми условиями использования территории
1	602040601	газопровод распределительный высокого давления (строительство)	распределение природного газа	МО «Город Архангельск»	общая протяженность 72,32 км	охранная зона устанавливается в соответствии с нормами действующего законодательства: Постановление Правительства РФ от 20.11.2000 № 878 «Об утверждении Правил охраны газораспределительных сетей»
2	602040601	газопровод распределительный высокого давления (реконструкция)	распределение природного газа	МО «Город Архангельск», Варавино-Фактория	общая протяженность 2,04 км	охранная зона устанавливается в соответствии с нормами действующего законодательства: Постановление Правительства РФ от 20.11.2000 № 878 «Об утверждении Правил охраны газораспределительных сетей»
3	602040514	пункт редуцирования газа ГРП (строительство)	снижение давления природного газа	МО «Город Архангельск», Цигломенский территориальный округ	6 ед.	охранная зона устанавливается в соответствии с нормами действующего законодательства: Постановление Правительства РФ от 20.11.2000 № 878 «Об утверждении Правил охраны газораспределительных сетей»
4	602040514	пункт редуцирования газа ГРП (строительство)	снижение давления природного газа	МО «Город Архангельск», пос. Боры	1 ед.	охранная зона устанавливается в соответствии с нормами действующего законодательства: Постановление Правительства РФ от 20.11.2000

№ п/п	Код объекта ³	Наименование объекта	Назначение объекта	Местоположение размещаемого объекта	Характеристика объекта	Характеристика зон с особыми условиями использования территории
						№ 878 «Об утверждении Правил охраны газораспределительных сетей»
5	602040514	пункт редуцирования газа ГРП (строительство)	снижение давления природного газа	МО «Город Архангельск», территориальный округ Варавино-Фактория	1 ед.	охранная зона устанавливается в соответствии с нормами действующего законодательства: Постановление Правительства РФ от 20.11.2000 № 878 «Об утверждении Правил охраны газораспределительных сетей»
6	602040514	пункт редуцирования газа ГРП (строительство)	снижение давления природного газа	МО «Город Архангельск», Северный, территориальный округ	9 ед.	охранная зона устанавливается в соответствии с нормами действующего законодательства: Постановление Правительства РФ от 20.11.2000 № 878 «Об утверждении Правил охраны газораспределительных сетей»
1.3.4. ВОДОСНАБЖЕНИЕ						
I очередь (краткосрочный период до 2023 г.)						
1	602041102	центральные очистные сооружения водопровода (ЦОСВ) – реконструкция со	очистка воды до нормативных требований	Ломоносовский территориальный округ	проектная производительность 200,0 тыс. м ³ /сут	зоны санитарной охраны в соответствии с требованиями СанПиН 2.1.4/1110-02

№ п/п	Код объекта ³	Наименование объекта	Назначение объекта	Местоположение размещаемого объекта	Характеристика объекта	Характеристика зон с особыми условиями использования территории
		строительством третьего блока				
2	602041103	водопроводные насосные станции 31 шт. – модернизация	подача питьевой воды	МО «Город Архангельск»	по проекту	первый пояс зоны санитарной охраны 15 м СанПиН 2.1.4/1110-02
3	602041103	ВНС 3-го подъема «Варавино» – реконструкция	подача питьевой воды	территориальный округ Варавино-Фактория	по проекту	первый пояс зоны санитарной охраны 15 м СанПиН 2.1.4/1110-02
4	602041105	регулирующие резервуары на площадке ВНС 3-го подъема «Варавино»	хранение и регулирование запаса воды	территориальный округ Варавино-Фактория	по проекту	первый пояс зоны санитарной охраны 30 м СанПиН 2.1.4/1110-02
5	602041201	водовод в две нитки от ВНС 3-го подъема «Варавино»	транспортировка воды	ул. Капитана Воронина, территориальные округа Варавино-Фактория/ Майская Горка	диаметр 400 мм, общая протяженность 2000 м	зоны санитарной охраны в соответствии с требованиями СанПиН 2.1.4/1110-02
6	602041201	дюкер через р. Северная Двина с правого берега на о. Краснофлотский	транспортировка воды	о. Краснофлотский территориальный округ Майская Горка	диаметр 600 мм, протяженность 1500 м	зоны санитарной охраны в соответствии с требованиями СанПиН 2.1.4/1110-02
7	602041201	дюкер через р. Северная Двина с о.	транспортировка воды	о. Краснофлотский территориальные	диаметр 600 мм,	зоны санитарной охраны в соответствии с требованиями СанПиН 2.1.4/1110-02

№ п/п	Код объекта ³	Наименование объекта	Назначение объекта	Местоположение размещаемого объекта	Характеристика объекта	Характеристика зон с особыми условиями использования территории
		Краснофлотский на левый берег		округа Майская Горка/Исакогорский	протяженность 1400 м	
8	602041202	водопровод – модернизация	транспортировка воды	ул. Холмогорская между ул. Ленина и ул. Дачная, территориальный округ Майская Горка	диаметр 400 мм, протяженность 700 м	зоны санитарной охраны в соответствии с требованиями СанПиН 2.1.4/1110-02
9	602041202	водопровод – реконструкция	транспортировка воды	ул. Прокопия Галушина, территориальный округ Майская Горка	диаметр 300 мм, протяженность 300 м	зоны санитарной охраны в соответствии с требованиями СанПиН 2.1.4/1110-02
10	602041202	водопровод – модернизация	транспортировка воды	Окружное шоссе, территориальный округ Майская Горка	диаметр 250 мм, протяженность 300 м	зоны санитарной охраны в соответствии с требованиями СанПиН 2.1.4/1110-02
11	602041202	водопровод – реконструкция	транспортировка воды	пр. Дзержинского, от пр. Обводной канал до ул. Гагарина, территориальный округ Ломоносовский	диаметр 600/800 мм, протяженность 3104 м	зоны санитарной охраны в соответствии с требованиями СанПиН 2.1.4/1110-02
12	602041202	водопровод – модернизация	транспортировка воды	пр. Обводной канал, от Р. Люксембург до ул. Володарского, территориальный	диаметр 400 мм, протяженность 600 м	зоны санитарной охраны в соответствии с требованиями СанПиН 2.1.4/1110-02

№ п/п	Код объекта ³	Наименование объекта	Назначение объекта	Местоположение размещаемого объекта	Характеристика объекта	Характеристика зон с особыми условиями использования территории
				округ Ломоносовский		
13	602041202	водопровод – модернизация	транспортировка воды	ул. Урицкого, от ул. Шаниной до пр. Обводной канал, территориальный округ Ломоносовский	диаметр 300 мм, протяженность 200 м	зоны санитарной охраны в соответствии с требованиями СанПиН 2.1.4/1110-02
14	602041202	дюкер через р. Соломбалка – модернизация	транспортировка воды	р. Соломбалка, в районе ул. Адмиралтейская Соломбальский территориальный округ,	диаметр 300 мм, протяженность 80 м	зоны санитарной охраны в соответствии с требованиями СанПиН 2.1.4/1110-02
15	602041202	дюкер в две нитки через р. Кузнечиха – модернизация	транспортировка воды	р. Кузнечиха, в районе ул. Комсомольская, территориальные округа Октябрьский/Соломбальский	диаметр 400 мм, общая протяженность 900 м	зоны санитарной охраны в соответствии с требованиями СанПиН 2.1.4/1110-02
16	602041202	дюкер через р. Соломбалка – модернизация	транспортировка воды	р. Соломбалка, в районе ул. Смолокурова, Соломбальский территориальный округ	диаметр 500 мм, протяженность 70 м	зоны санитарной охраны в соответствии с требованиями СанПиН 2.1.4/1110-02

№ п/п	Код объекта ³	Наименование объекта	Назначение объекта	Местоположение размещаемого объекта	Характеристика объекта	Характеристика зон с особыми условиями использования территории
17	602041202	дюкер через р. Соломбалка – модернизация	транспортировка воды	р. Соломбалка, в районе ул. Георгия Иванова, Соломбальский территориальный округ	диаметр 250 мм, протяженность 70 м	зоны санитарной охраны в соответствии с требованиями СанПиН 2.1.4/1110-02
18	602041202	дюкер через р. Соломбалка – модернизация	транспортировка воды	р. Соломбалка, в районе ул. Сибирякова, Соломбальский территориальный округ	диаметр 150 мм, протяженность 40 м	зоны санитарной охраны в соответствии с требованиями СанПиН 2.1.4/1110-02
19	602041202	дюкер через р. Соломбалка – 2 ед.	транспортировка воды	р. Соломбалка, в районе моста в пос. Кемский, Соломбальский территориальный округ	диаметр 150 мм, протяженность 80 м	зоны санитарной охраны в соответствии с требованиями СанПиН 2.1.4/1110-02
20	602041202	дюкер через р. Соломбалка – модернизация	транспортировка воды	р. Соломбалка, в районе ул. ул. Советская, Соломбальский территориальный округ	диаметр 500 мм, протяженность 70 м	зоны санитарной охраны в соответствии с требованиями СанПиН 2.1.4/1110-02
21	602041202	дюкер через р. Повракулка – 2 ед.	транспортировка воды	р. Повракулка, в районе Гидролизного завода, Соломбальский	диаметр 300 мм, протяженность 280 м	зоны санитарной охраны в соответствии с требованиями СанПиН 2.1.4/1110-02

№ п/п	Код объекта ³	Наименование объекта	Назначение объекта	Местоположение размещаемого объекта	Характеристика объекта	Характеристика зон с особыми условиями использования территории
				территориальный округ		
22	602041202	водопровод	транспортировка воды	пр. Советских Космонавтов, от ул. Володарского до ул. Поморская, территориальный округ Ломоносовский	диаметр 150 мм, протяженность 250 м	зоны санитарной охраны в соответствии с требованиями СанПиН 2.1.4/1110-02
23	602041202	водопровод	транспортировка воды	ул. Поморская от пр. Ломоносова до д.43, Ломоносовский территориальный округ	диаметр 200 мм, протяженность 160 м	зоны санитарной охраны в соответствии с требованиями СанПиН 2.1.4/1110-02
24	602041202	водопровод	транспортировка воды	пр. Советских Космонавтов, от ул. Поморская до ул. Воскресенская, Ломоносовский территориальный округ	диаметр 200 мм, протяженность 250 м	зоны санитарной охраны в соответствии с требованиями СанПиН 2.1.4/1110-02
25	602041202	водопровод	транспортировка воды	ул. Карла Либкнехта д. 54 до пр. Советских Космонавтов, Ломоносовский территориальный округ	диаметр 150 мм, протяженность 100 м	зоны санитарной охраны в соответствии с требованиями СанПиН 2.1.4/1110-02

№ п/п	Код объекта ³	Наименование объекта	Назначение объекта	Местоположение размещаемого объекта	Характеристика объекта	Характеристика зон с особыми условиями использования территории
26	602041202	сети магистрального водопровода - реконструкция	транспортировка воды	МО «Город Архангельск» территориальные округа: Октябрьский, Ломоносовский, Майская Горка, Варавино-Фактория, Исакогорский	общая протяженность 10,4 км	зоны санитарной охраны в соответствии с требованиями СанПиН 2.1.4/1110-02
27	602041202	водопровод	транспортировка воды	от ВОС «Силбет» в район пос. 2-го Лесозавода, территориальный округ Варавино-Фактория	диаметр 400 мм, протяженность 4000 м	зоны санитарной охраны в соответствии с требованиями СанПиН 2.1.4/1110-02
28	602041102	водопроводные очистные сооружения – ВОС о. Кего – строительство	очистка воды до нормативных требований	о. Кего Октябрьский территориальный округ	проектная производительность 236,0-420,0 м ³ /сут.	зоны санитарной охраны в соответствии с требованиями СанПиН 2.1.4/1110-02
29	602041201	водовод – реконструкция	транспортировка воды	от ВОС о. Кего до колодца по ул. Береговая, Октябрьский территориальный округ	диаметр 200 мм	зоны санитарной охраны в соответствии с требованиями СанПиН 2.1.4/1110-02
30	602041201	водовод – реконструкция	транспортировка воды	о. Хабарка, ул. Декабристов, Соломбальский	диаметр 100 мм,	зоны санитарной охраны в соответствии с требованиями СанПиН 2.1.4/1110-02

№ п/п	Код объекта ³	Наименование объекта	Назначение объекта	Местоположение размещаемого объекта	Характеристика объекта	Характеристика зон с особыми условиями использования территории
				территориальный округ	протяженность 300 м	
31	602041201	водовод – реконструкция	транспортировка воды	пос. 29-го лесозавода, ул. Лодемская, Маймаксанский территориальный округ	диаметр 200 мм, протяженность 200 м	зоны санитарной охраны в соответствии с требованиями СанПиН 2.1.4/1110-02
32	602041103	модульная водонапорная насосная станция – 2 шт.	подача питьевой воды	пос. МЛП о. Бревенник, Маймаксанский территориальный округ	по проекту	первый пояс зоны санитарной охраны 15 м СанПиН 2.1.4/1110-02
33	602041103	модульная водонапорная насосная станция – 1 шт.	подача питьевой воды	пос. Лесная речка, Исакогорский территориальный округ	по проекту	первый пояс зоны санитарной охраны 15 м СанПиН 2.1.4/1110-02
34	602041201	водовод в двухтрубном исполнении от ВОС пос. Лесозавод №23 до пос. МЛП – строительство	транспортировка воды	о. Бревенник Маймаксанский территориальный округ	общая протяженность 6,0 км	зоны санитарной охраны в соответствии с требованиями СанПиН 2.1.4/1110-02
35	602041102	водопроводные очистные сооружения – ВОС мкр.	очистка воды до нормативных требований	мкр. Цигломень, Цигломенский территориальный округ	проектная производительность 3200,0 м ³ /сут	зоны санитарной охраны в соответствии с требованиями СанПиН 2.1.4/1110-02

№ п/п	Код объекта ³	Наименование объекта	Назначение объекта	Местоположение размещаемого объекта	Характеристика объекта	Характеристика зон с особыми условиями использования территории
		Цигломень – реконструкция				
36	602041102	водопроводные очистные сооружения – ВОС пос. 29-го Лесозавода – реконструкция	очистка воды до нормативных требований	пос. 29-го Лесозавода, Маймаксанский территориальный округ	проектная производительность 1230,0 м ³ /сут	зоны санитарной охраны в соответствии с требованиями СанПиН 2.1.4/1110-02
37	602041102	водопроводные очистные сооружения – ВОС пос. Кирпичный завод – реконструкция	очистка воды до нормативных требований	пос. Кирпичный завод, Цигломенский территориальный округ	проектная производительность 700,0 м ³ /сут	зоны санитарной охраны в соответствии с требованиями СанПиН 2.1.4/1110-02
38	602041102	водопроводные очистные сооружения – ВОС пос. Лесозавода №23 – реконструкция	очистка воды до нормативных требований	пос. Лесозавода №23, Маймаксанский территориальный округ	по проекту	зоны санитарной охраны в соответствии с требованиями СанПиН 2.1.4/1110-02
39	602041102	водопроводные очистные сооружения – пос. МЛП – реконструкция	очистка воды до нормативных требований	о. Бревенник, пос. МЛП, Маймаксанский территориальный округ	проектная производительность 300,0 м ³ /сут	зоны санитарной охраны в соответствии с требованиями СанПиН 2.1.4/1110-02
40	602041102	водопроводные очистные сооружения –	очистка воды до нормативных требований	пос. Зеленец Цигломенский территориальный округ	проектная производительность 500,0 м ³ /сут	зоны санитарной охраны в соответствии с требованиями СанПиН 2.1.4/1110-02

№ п/п	Код объекта ³	Наименование объекта	Назначение объекта	Местоположение размещаемого объекта	Характеристика объекта	Характеристика зон с особыми условиями использования территории
		ВОС пос. Зеленец – реконструкция				
41	602041103	насосная станция 1-го подъема ВОС мкр. Цигломень – реконструкция	подача питьевой воды	мкр. Цигломень, Цигломенский территориальный округ	проектная производительность 250,0 м ³ /час	первый пояс зоны санитарной охраны 15 м СанПиН 2.1.4/1110-02
42	602041103	насосная станция 2-го подъема мкр. Зеленый бор – реконструкция	подача питьевой воды	мкр. Зеленый бор Исакогорский территориальный округ	проектная производительность 300,0 м ³ /час	первый пояс зоны санитарной охраны 15 м СанПиН 2.1.4/1110-02
43	602041103	насосная станция 3-го подъема пос. Турдеевск – реконструкция	подача питьевой воды	пос. Турдеевск Исакогорский территориальный округ	проектная производительность 15,0 м ³ /час	первый пояс зоны санитарной охраны 15 м СанПиН 2.1.4/1110-02
44	602041103	насосная станция 2-го подъема ВОС пос. Кирпичный завод – реконструкция	подача питьевой воды	пос. Кирпичный завод Цигломенский территориальный округ	проектная производительность 100,0 м ³ /час	первый пояс зоны санитарной охраны 15 м СанПиН 2.1.4/1110-02
45	602041103	насосная станция 2-го подъема ВОС пос. Лесозавода №23 – реконструкция	подача питьевой воды	о. Бревенник пос. Лесозавода №23 Маймаксанский территориальный округ	проектная производительность 60,0 м ³ /час	первый пояс зоны санитарной охраны 15 м СанПиН 2.1.4/1110-02
46	602041103	насосная станция 2-го подъема ВОС пос. МЛП – реконструкция	подача питьевой воды	о. Бревенник пос. МЛП Маймаксанский	проектная производительность 100,0 м ³ /час	первый пояс зоны санитарной охраны 15 м СанПиН 2.1.4/1110-02

№ п/п	Код объекта ³	Наименование объекта	Назначение объекта	Местоположение размещаемого объекта	Характеристика объекта	Характеристика зон с особыми условиями использования территории
				территориальный округ		
47	602041103	насосная станция 2-го подъема ВОС мкр. Зеленец – реконструкция	подача питьевой воды	мкр. Зеленец Цигломенский территориальный округ	проектная производительность 120,0 м ³ /час	первый пояс зоны санитарной охраны 15 м СанПиН 2.1.4/1110-02
48	602041103	насосная станция 2-го подъема ВОС пос. 29-го Лесозавода – реконструкция	подача питьевой воды	пос. 29-го Лесозавода, Маймаксанский территориальный округ	по проекту	первый пояс зоны санитарной охраны 15 м СанПиН 2.1.4/1110-02
49	602041202	водопровод – реконструкция	транспортировка воды	о. Кего Октябрьский территориальный округ	общая протяженность 330 м	зоны санитарной охраны в соответствии с требованиями СанПиН 2.1.4/1110-02
50	602041202	водопровод – реконструкция	транспортировка воды	пос. Турдеевск, Исакогорский территориальный округ	общая протяженность 100 м	зоны санитарной охраны в соответствии с требованиями СанПиН 2.1.4/1110-02
51	602041202	водопровод – реконструкция	транспортировка воды	пос. 29-го Лесозавода, Маймаксанский территориальный округ	общая протяженность 200 м	зоны санитарной охраны в соответствии с требованиями СанПиН 2.1.4/1110-02
52	602041202	дюкер через р. Волохница - модернизация	транспортировка воды	мкр. Пирсы, Исакогорский территориальный округ	диаметр 100 мм, протяженность 300 м	зоны санитарной охраны в соответствии с требованиями СанПиН 2.1.4/1110-02

№ п/п	Код объекта ³	Наименование объекта	Назначение объекта	Местоположение размещаемого объекта	Характеристика объекта	Характеристика зон с особыми условиями использования территории
53	602041202	водопровод – реконструкция	транспортировка воды	мкр. Пирсы, по ул. Дрейера до д.55 по ул. Пирсовая, Исакогорский территориальный округ	диаметр 100 мм, протяженность 1100 м	зоны санитарной охраны в соответствии с требованиями СанПиН 2.1.4/1110-02
54	602041202	водопровод – модернизация	транспортировка воды	от ВНС 3-го подъема «Маймакса» до р. Повракулка, Маймаксанский территориальный округ	диаметр 300 мм, протяженность 1165 м	зоны санитарной охраны в соответствии с требованиями СанПиН 2.1.4/1110-02
55	602041202	дюкер в две нитки через р. Долгая Щель - модернизация	транспортировка воды	Диаметр 300 мм, общая протяженность 140 м	диаметр 300 мм, общая протяженность 140 м	зоны санитарной охраны в соответствии с требованиями СанПиН 2.1.4/1110-02
56	602041202	водопровод-модернизация	транспортировка воды	Диаметр 300 мм, протяженность 700 м	диаметр 300 мм, протяженность 700 м	зоны санитарной охраны в соответствии с требованиями СанПиН 2.1.4/1110-02
I очередь (среднесрочный период до 2030 г.)						
1	602041101	водозабор из р. Северная Двина - строительство	забор и подача воды в систему централизованного водоснабжения	Архангельская область	проектная производительность 230 тыс. м ³ /сут.	зоны санитарной охраны водозабора СанПиН 2.1.4.1110-02
2	602041103	насосная станция - строительство	подача питьевой воды	Архангельская область	проектная производительность	первый пояс зоны санитарной охраны 15 м СанПиН 2.1.4/1110-02

№ п/п	Код объекта ³	Наименование объекта	Назначение объекта	Местоположение размещаемого объекта	Характеристика объекта	Характеристика зон с особыми условиями использования территории
					ность 230 тыс. м ³ /сут.	
3	602041201	водовод от проектируемого водозабора до ЦОСВ	транспортировка воды	Архангельская область, МО «Город Архангельск»	две нитки водовода диаметром по 1200 мм, протяженность ю 43 400 м	зоны санитарной охраны в соответствии с требованиями СанПиН 2.1.4/1110-02
4	602041103	водопроводные насосные станции 19 шт. – модернизация	подача питьевой воды	МО «Город Архангельск»	по проекту	первый пояс зоны санитарной охраны 15 м СанПиН 2.1.4/1110-02
5	602041201	дюкер в две нитки через р. Юрас– модернизация	транспортировка воды	Октябрьский территориальный округ	Д=300 мм, общая протяженность 300 м	зоны санитарной охраны в соответствии с требованиями СанПиН 2.1.4/1110-02
6	602041202	водопровод– модернизация	транспортировка воды	пр. Ломоносова, пр. Сибиряковцев и далее по Талажскому шоссе до ВНС №91, Октябрьский территориальный округ	Д=500 мм, общая протяженность 4600 м	зоны санитарной охраны в соответствии с требованиями СанПиН 2.1.4/1110-02
7	602041202	водопровод– модернизация	транспортировка воды	Талажское шоссе до ВНС №92 в аэропорту «Талаги», Октябрьский	Д=300 мм, общая протяженность 4300 м	зоны санитарной охраны в соответствии с требованиями СанПиН 2.1.4/1110-02

№ п/п	Код объекта ³	Наименование объекта	Назначение объекта	Местоположение размещаемого объекта	Характеристика объекта	Характеристика зон с особыми условиями использования территории
				территориальный округ		
8	602041202	дюкер через р. Соломбалка	транспортировка воды	р. Соломбалка в районе д.79 по ул. Маймаксанская	диаметр 400 мм, протяженность 100 м	зоны санитарной охраны в соответствии с требованиями СанПиН 2.1.4/1110-02
9	602041202	водопровод	транспортировка воды	территориальный округ Майская Горка	диаметр 200 мм, протяженность 1600 м	зоны санитарной охраны в соответствии с требованиями СанПиН 2.1.4/1110-02
10	602041202	водопровод–реконструкция	транспортировка воды	Маймаксанское шоссе от ул. Мостовая до ул. Маймаксанская д. 79, Соломбальский территориальный округ	диаметр 500 мм, протяженность 6000 м	зоны санитарной охраны в соответствии с требованиями СанПиН 2.1.4/1110-02
11	602041202	дюкер через р. Соломбалка – модернизация	транспортировка воды	р. Соломбалка, в районе пр. Никольский, Соломбальский территориальный округ	диаметр 150 мм, протяженность 430 м	зоны санитарной охраны в соответствии с требованиями СанПиН 2.1.4/1110-02
12	602041202	дюкер через р. Соломбалка – модернизация	транспортировка воды	р. Соломбалка, в районе 21-го Лесозавода, Соломбальский территориальный округ	диаметр 200 мм, протяженность 80 м	зоны санитарной охраны в соответствии с требованиями СанПиН 2.1.4/1110-02

№ п/п	Код объекта ³	Наименование объекта	Назначение объекта	Местоположение размещаемого объекта	Характеристика объекта	Характеристика зон с особыми условиями использования территории
13	602041202	водопровод–модернизация	транспортировка воды	Окружное шоссе от ул. Дачная до ул. Старожаровихинская, территориальные округа Майская Горка/ Варавино-Фактория	диаметр 500 мм, протяженность 5000 м	зоны санитарной охраны в соответствии с требованиями СанПиН 2.1.4/1110-02
14	602041202	водопровод - модернизация	транспортировка воды	пр. Советских Космонавтов от ул. Попова до ул. Логинова, Ломоносовский территориальный округ	диаметр 250 мм, протяженность 270 м	зоны санитарной охраны в соответствии с требованиями СанПиН 2.1.4/1110-02
15	602041202	сети магистрального водопровода - реконструкция	транспортировка воды	МО «Город Архангельск» территориальные округа: Октябрьский, Ломоносовский, Майская Горка, Варавино-Фактория, Исакогорский	общая протяженность 63,8 км	зоны санитарной охраны в соответствии с требованиями СанПиН 2.1.4/1110-02
16	602041202	водопроводные очистные сооружения – ВОС пос. Первых	транспортировка воды	пос. Первых пятилеток Северный территориальный округ	проектная производительность 700,0 м ³ /сут.	зоны санитарной охраны в соответствии с требованиями СанПиН 2.1.4/1110-02

№ п/п	Код объекта ³	Наименование объекта	Назначение объекта	Местоположение размещаемого объекта	Характеристика объекта	Характеристика зон с особыми условиями использования территории
		пятилеток – реконструкция				
17	602041102	водопроводные очистные сооружения – ВОС о. Хабарка – реконструкция	очистка воды до нормативных требований	пос. Первых пятилеток Соломбальский территориальный округ	проектная производительность 400,0 м ³ /сут.	Зоны санитарной охраны в соответствии с требованиями СанПиН 2.1.4/1110-02
18	602041202	сети магистрального водопровода - реконструкция	очистка воды до нормативных требований	пос. Зеленый бор Исакогорский территориальный округ	общая протяженность 63,8 км	Зоны санитарной охраны в соответствии с требованиями СанПиН 2.1.4/1110-02
19	602041102	водопроводные очистные сооружения – ВОС пос. Зеленый бор – реконструкция	очистка воды до нормативных требований	пос. Зеленый бор Исакогорский территориальный округ	проектная производительность 300,0 м ³ /сут.	Зоны санитарной охраны в соответствии с требованиями СанПиН 2.1.4/1110-02
20	602041202	водопровод – реконструкция	транспортировка воды	от оз. Коровье до ВОС пос. Зеленый бор, Исакогорский территориальный округ	общая протяженность 8000 м	зоны санитарной охраны в соответствии с требованиями СанПиН 2.1.4/1110-02
21	602041202	водопровод – реконструкция	транспортировка воды	пос. Лесозавода №23 и пос. МЛП, Маймаксанский территориальный округ	общая протяженность 2000 м	зоны санитарной охраны в соответствии с требованиями СанПиН 2.1.4/1110-02

№ п/п	Код объекта ³	Наименование объекта	Назначение объекта	Местоположение размещаемого объекта	Характеристика объекта	Характеристика зон с особыми условиями использования территории
22	602041202	водопровод – реконструкция	транспортировка воды	мкр. Цигломень, Цигломенский территориальный округ	общая протяженность 300 м	зоны санитарной охраны в соответствии с требованиями СанПиН 2.1.4/1110-02
23	602041102	водопроводные очистные сооружения – ВОС пос. Экономия	очистка воды до нормативных требований	пос. Экономия, Маймаксанский территориальный округ	производительностью 700,0 м ³ /сут.	зоны санитарной охраны в соответствии с требованиями СанПиН 2.1.4/1110-02
24	602041102	водопроводные очистные сооружения – ВОС пос. Конвейер	очистка воды до нормативных требований	пос. Конвейер, Маймаксанский территориальный округ	производительностью 90,0 м ³ /сут.	зоны санитарной охраны в соответствии с требованиями СанПиН 2.1.4/1110-02
25	602041102	водопроводные очистные сооружения – ВОС пос. Лесная речка	очистка воды до нормативных требований	пос. Лесная речка, Исакогорский территориальный округ	по проекту	зоны санитарной охраны в соответствии с требованиями СанПиН 2.1.4/1110-02
26	602041202	водопровод – реконструкция	транспортировка воды	МО «Город Архангельск» Октябрьский территориальный округ, Ломоносовский территориальный округ.	диаметр 1000 мм, протяженность 6765 м	зоны санитарной охраны в соответствии с требованиями СанПиН 2.1.4/1110-02

№ п/п	Код объекта ³	Наименование объекта	Назначение объекта	Местоположение размещаемого объекта	Характеристика объекта	Характеристика зон с особыми условиями использования территории
27	602041202	Сети магистрального водопровода от ЦОСВ до пр. Московского (ЦОСВ – по ул. Вельской – по ул. П.Усова до пр. Московского) – реконструкция	транспортировка воды	МО «Город Архангельск» Ломоносовский территориальный округ, территориальный округ Майская Горка	общая протяженность 1054 м	зоны санитарной охраны в соответствии с требованиями СанПиН 2.1.4/1110-02
28	602041202	Сети магистрального водопровода по пр. Ленинградскому (д.21) – ул. Ф. Абрамова – ул. Никитова – ул. Воронина – пр. Ленинградскому, (д. 411) – реконструкция	транспортировка воды	МО «Город Архангельск» Ломоносовский территориальный округ, территориальный округ Майская Горка, территориальный округ Варавино-Фактория	общая протяженность 9837 м	зоны санитарной охраны в соответствии с требованиями СанПиН 2.1.4/1110-02
29	602041202	Внутриквартальные сети водопровода микрорайона «ЛДК им. Ленина» – реконструкция	транспортировка воды	МО «Город Архангельск» территориальный округ Майская Горка	общая протяженность 5435 м	зоны санитарной охраны в соответствии с требованиями СанПиН 2.1.4/1110-02

№ п/п	Код объекта ³	Наименование объекта	Назначение объекта	Местоположение размещаемого объекта	Характеристика объекта	Характеристика зон с особыми условиями использования территории
30	602041202	Внутриквартальные сети водопровода микрорайона «Варавино» – реконструкция	транспортировка воды	МО «Город Архангельск» территориальный округ Варавино-Фактория	общая протяженность 7403 м	зоны санитарной охраны в соответствии с требованиями СанПиН 2.1.4/1110-02
31	602041202	Внутриквартальные сети водопровода от ул. Энтузиастов (д. 46) до ул. Кооперативная (д. 2)	транспортировка воды	МО «Город Архангельск» территориальный округ Майская Горка	общая протяженность 678 м	зоны санитарной охраны в соответствии с требованиями СанПиН 2.1.4/1110-02
32	602041202	Водопровод для технологического присоединения студенческого кампуса мирового уровня «Арктическая звезда»	транспортировка воды	МО «Город Архангельск» Октябрьский территориальный округ, пересечение просп. Ленинградского и наб. Северной Двины (между д.2 и д.5 по просп. Ленинградскому)	общая протяженность 30 м	зоны санитарной охраны в соответствии с требованиями СанПиН 2.1.4/1110-02
33	602041201	Водовод диаметром 1000 мм от очистных сооружений до Талажской	транспортировка воды	МО «Город Архангельск» Октябрьский территориальный округ, кадастровый	общая протяженность 2079 м	зоны санитарной охраны в соответствии с требованиями СанПиН 2.1.4/1110-02

№ п/п	Код объекта ³	Наименование объекта	Назначение объекта	Местоположение размещаемого объекта	Характеристика объекта	Характеристика зон с особыми условиями использования территории
		автодороги в г. Архангельске (1 этап «Водовод Д=800 мм на участке ВОС до ул. Стрелковой») - реконструкция		номер 29:22:000000:12923		
II очередь (долгосрочный период до 2040 г.)						
1	602041101	водозабор подземных вод на базе Архангельского месторождения пресных подземных вод – строительство	Забор и подача воды в систему централизованного водоснабжения	Архангельская область	по проекту	зоны санитарной охраны водозабора СанПиН 2.1.4.1110-02
1.3.5. ВОДООТВЕДЕНИЕ ХОЗЯЙСТВЕННО-БЫТОВЫХ СТОЧНЫХ ВОД						
I очередь (краткосрочный период до 2023 г.)						
1	602041303	КНС (39 объект) – реконструкция	перекачка сточных вод	МО «Город Архангельск» территориальные округа: Майская Горка, Варавино-Фактория, Октябрьский, Соломбальский,	по проекту	санитарно-защитная зона устанавливается в соответствии с СанПиН 2.2.1/2.1.1.1200-03

№ п/п	Код объекта ³	Наименование объекта	Назначение объекта	Местоположение размещаемого объекта	Характеристика объекта	Характеристика зон с особыми условиями использования территории
				Исакогорский, Маймаксанский, Ломоносовский		
2	602041303	КНС-8 – реконструкция	перекачка сточных вод	6 мкр. территориальный округ Майская Горка	по проекту	санитарно-защитная зона устанавливается в соответствии с СанПиН 2.2.1/2.1.1.1200-03
3	602041303	КНС-11 – реконструкция	перекачка сточных вод	пос. 2-ой Лесозавод, территориальный Варавино-Фактория	по проекту	санитарно-защитная зона устанавливается в соответствии с СанПиН 2.2.1/2.1.1.1200-03
4	602041402	напорный коллектор – реконструкция	транспортировка сточных вод от КНС	с правого берега до о. Краснофлотский, территориальный округ Майская Горка	диаметр 500 мм протяженность 2000 м	не устанавливаются
5	602041402	напорный коллектор – реконструкция	транспортировка сточных вод от КНС	от РНС «Левый берег» до о. Краснофлотский, территориальные округа Исакогорский /Майская Горка	диаметр 500 мм протяженность 3500 м	не устанавливаются
6	602041402	напорный коллектор в две нитки от КНС №10 – реконструкция	транспортировка сточных вод от КНС	вдоль Окружного шоссе, территориальный округ Майская Горка	диаметр 800 мм, протяженность 890 м	не устанавливаются
7	602041402	напорный коллектор в две	транспортировка сточных вод от КНС	вдоль Окружного шоссе,	диаметр 200 мм,	не устанавливаются

№ п/п	Код объекта ³	Наименование объекта	Назначение объекта	Местоположение размещаемого объекта	Характеристика объекта	Характеристика зон с особыми условиями использования территории
		нитки от КНС «Реммелиомаш» – реконструкция		территориальный округ Майская Горка	протяженность 1440 м	
8	602041402	напорный коллектор – реконструкция	транспортировка сточных вод от КНС	вдоль Окружного шоссе от ул. Русанова до ул. Дачная, территориальный округ Майская Горка	диаметр 500 мм, протяженность 2200 м	не устанавливаются
9	602041402	напорный коллектор от КНС №11 – реконструкция	транспортировка сточных вод от КНС	по Окружному шоссе от ул. Дорожная до ул. Русанова, территориальный округ Майская Горка	диаметр 500 мм, протяженность 2900 м	не устанавливаются
10	602041402	напорный коллектор от КНС-13 – реконструкция (первый этап)	транспортировка сточных вод от КНС	ул. Русанова, далее вдоль Окружного шоссе до ул. Дачная, территориальный округ Майская Горка	диаметр 600 мм, протяженность 1500 м	не устанавливаются
11	602041402	напорный коллектор от КНС-13 – реконструкция (второй этап)	транспортировка сточных вод от КНС	ул. Русанова, далее вдоль Окружного шоссе до ул. Дачная, территориальный округ Майская Горка	диаметр 500 мм, протяженность 2300 м	не устанавливаются

№ п/п	Код объекта ³	Наименование объекта	Назначение объекта	Местоположение размещаемого объекта	Характеристика объекта	Характеристика зон с особыми условиями использования территории
				округ Майская Горка		
12	602041402	напорный коллектор в две нитки от КНС-9 – реконструкция	транспортировка сточных вод от КНС	Ул. Абрамова, территориальный округ Майская Горка	диаметр 150 мм, протяженность 250 м	не устанавливаются
13	602041402	напорный коллектор – реконструкция	транспортировка сточных вод от КНС	ул. Прокопия Галушина от д. №4 до д. №6, территориальный округ Майская Горка	диаметр 400 мм, протяженность 160 м	не устанавливаются
14	602041402	напорный коллектор от КНС-8 – реконструкция	транспортировка сточных вод от КНС	от ул. Осипенко,20 до ул. Прокопия Галушина, территориальный округ Майская Горка	диаметр 250 мм, протяженность 400 м	не устанавливаются
15	602041402	напорный коллектор в две нитки от РНС «Левый Берег» – реконструкция	транспортировка сточных вод от КНС	пр. Ленинградский от д.№239 до ул. Ленина, территориальный округ Майская Горка	диаметр 500 мм, протяженность 2000 м	не устанавливаются
16	602041402	напорный коллектор от КНС-11 – реконструкция	транспортировка сточных вод от КНС	территориальный округ Варавино-Фактория	диаметр 500 мм, протяженность 3620 м	не устанавливаются

№ п/п	Код объекта ³	Наименование объекта	Назначение объекта	Местоположение размещаемого объекта	Характеристика объекта	Характеристика зон с особыми условиями использования территории
17	602041402	напорный коллектор от КНС-11 – реконструкция	транспортировка сточных вод от КНС	территориальный округ Варавино-Фактория	диаметр 500 мм, протяженность 3620 м	не устанавливаются
18	602041402	напорный коллектор от КНС-11 – реконструкция	транспортировка сточных вод от КНС	от КНС-11 до ул. Дорожная, территориальный округ Варавино-Фактория	диаметр 500 мм, протяженность 720 м	не устанавливаются
19	602041402	напорный коллектор от КНС «Селикатного завода» – реконструкция	транспортировка сточных вод от КНС	территориальный округ Варавино-Фактория	диаметр 300 мм, протяженность 200 м	не устанавливаются
20	602041402	напорный коллектор от КНС по ул. Стрелковая,4 – реконструкция	транспортировка сточных вод от КНС	территориальный округ Ломоносовский	диаметр 300 мм, протяженность 110 м	не устанавливаются
21	602041402	напорный коллектор от КНС-5 – реконструкция	транспортировка сточных вод от КНС	территориальный округ Ломоносовский	диаметр 325 мм, протяженность 260 м	не устанавливаются
22	602041402	напорный коллектор в две нитки от КНС-10 – реконструкция	транспортировка сточных вод от КНС	по ул. Ленина до самотечного коллектора Д=1000 мм по ул. Тимме, территориальные	диаметр 800(600) мм, протяженность 13460 м	не устанавливаются

№ п/п	Код объекта ³	Наименование объекта	Назначение объекта	Местоположение размещаемого объекта	Характеристика объекта	Характеристика зон с особыми условиями использования территории
				округа Ломоносовский/Майская Горка		
23	602041402	напорный коллектор в две нитки от КНС-3 – реконструкция	транспортировка сточных вод от КНС	от КНС-3 по ул. К. Маркса до колодца-гасителя, территориальный округ Октябрьский	диаметр 150 мм, протяженность 640 м	не устанавливаются
24	602041402	напорный коллектор в две нитки от КНС «Аэропорт Талаги» – реконструкция	транспортировка сточных вод от КНС	от КНС «Аэропорт Талаги» до врезки в коллектор Д=1200 мм, территориальный округ Октябрьский	диаметр 300 мм, протяженность 12600 м	не устанавливаются
25	602041402	дюкер напорной канализации через р. Кузнечиха (2 шт.) – реконструкция с увеличением диаметра	транспортировка сточных вод от КНС	р. Кузнечиха в районе мкр. Первых пятилеток, территориальный округ Северный	диаметр 1000 мм, протяженность 740 м	не устанавливаются
26	602041402	напорный коллектор от ЦНКС до КОС ОАО «СЦБК» – реконструкция первой нитки	транспортировка сточных вод от КНС	территориальный округ Северный	диаметр 1200 мм, протяженность 8557 м	не устанавливаются
27	602041402	напорный коллектор от	транспортировка сточных вод от КНС	территориальный округ Северный	диаметр 1200 мм,	не устанавливаются

№ п/п	Код объекта ³	Наименование объекта	Назначение объекта	Местоположение размещаемого объекта	Характеристика объекта	Характеристика зон с особыми условиями использования территории
		ЦНКС до КОС ОАО «СЦБК» – реконструкция второй нитки			протяженность 8656 м	
28	602041402	напорный коллектор в две нитки от РНС «Соломбала» до КОС ОАО «СЦБК» – реконструкция	транспортировка сточных вод от КНС	территориальные округа Соломбальский/Северный	диаметр 500 мм, протяженность 6300 м	не устанавливаются
29	602041401	самотечный коллектор от КНС-8 – реконструкция	транспортировка сточных вод	от ул. Прокопия Галушина до пр. Московский, территориальный округ Майская Горка	диаметр 500 мм протяженность 700 м	не устанавливаются
30	602041401	самотечный коллектор – реконструкция	транспортировка сточных вод	ул. Ф. Абрамова от ул. Красной Звезды до ул. Прокопия Галушина, территориальный округ Майская Горка	Диаметр 300 мм протяженность 400 м	не устанавливаются
31	602041401	самотечный коллектор – реконструкция	транспортировка сточных вод	По пр. Дзержинского, от д. №17 до ул. Воскресенская, территориальный	диаметр 200 мм протяженность 340 м	не устанавливаются

№ п/п	Код объекта ³	Наименование объекта	Назначение объекта	Местоположение размещаемого объекта	Характеристика объекта	Характеристика зон с особыми условиями использования территории
				округ Ломоносовский		
32	602041401	самотечный коллектор – реконструкция	транспортировка сточных вод	пр. Дзержинского, от д. №17 до ул. Воскресенская, территориальный округ Ломоносовский	диаметр 200 мм протяженность 340 м	не устанавливаются
33	602041401	самотечный коллектор – реконструкция	транспортировка сточных вод	ул. Смольный Буян от ул. Стрелкова до ул. Урицкого, территориальный округ Ломоносовский	диаметр 600 мм протяженность 520 м	не устанавливаются
34	602041401	самотечный коллектор – реконструкция	транспортировка сточных вод	ул. Воскресенская от пр. Дзержинского до ул. Тимме, территориальный округ Ломоносовский	диаметр 400 мм протяженность 465 м	не устанавливаются
35	602041401	самотечный коллектор – реконструкция	транспортировка сточных вод	от ул. Урицкого до ЦНКС, территориальный округ Ломоносовский	диаметр 1000 мм протяженность 1700 м	не устанавливаются
36	602041401	самотечный коллектор – реконструкция	транспортировка сточных вод	ул. Воскресенская, от пр. Новгородский до пр. Обводный	диаметр 500 мм протяженность 550 м	не устанавливаются

№ п/п	Код объекта ³	Наименование объекта	Назначение объекта	Местоположение размещаемого объекта	Характеристика объекта	Характеристика зон с особыми условиями использования территории
				канал, территориальный округ Ломоносовский		
37	602041401	самотечный коллектор – реконструкция	транспортировка сточных вод	ул. Гагарина от д.№59 до ул. Нагорная, территориальные округа Ломоносовский/ Октябрьский	диаметр 400 мм протяженность 430 м	не устанавливаются
38	602041401	самотечный коллектор – реконструкция	транспортировка сточных вод	от жилого района «Аэропорт Талаги» до КНС «Аэропорт», территориальный округ Октябрьский	диаметр 300 мм протяженность 400 м	не устанавливаются
39	602041401	самотечный коллектор – реконструкция	транспортировка сточных вод	ул. Тесанова от проезда Бадигина до пр. Обводный канал, территориальный округ Октябрьский	диаметр 500 мм протяженность 180 м	не устанавливаются
40	602041401	самотечный коллектор – реконструкция	транспортировка сточных вод	по ул. Авиационная, от д.№11 до КНС, территориальный округ Октябрьский	диаметр 250 мм протяженность 120 м	не устанавливаются

№ п/п	Код объекта ³	Наименование объекта	Назначение объекта	Местоположение размещаемого объекта	Характеристика объекта	Характеристика зон с особыми условиями использования территории
41	602041401	самотечный коллектор – реконструкция	транспортировка сточных вод	ул. Советская, от ул. Красных партизан до ул. Маяковского, территориальный округ Соломбальский	диаметр 500 мм протяженность 400 м	не устанавливаются
42	602041401	самотечный коллектор – строительство	транспортировка сточных вод	от Володарского 45 до Ломоносова,90 территориальный округ Ломоносовский	диаметр 300 мм, протяженность 420 м	не устанавливаются
Локальные зоны водоотведения						
1 очередь (краткосрочный период до 2023 г.)						
1	602041301	КОС пос. Турдеевск – строительство	очистка сточных вод до нормативных требований	территориальный округ Исакогорский	проектная производительность 700,0 м ³ /сут	санитарно-защитная зона СанПиН 2.2.1/2.1.1.1200-03
2	602041301	КОС пос. МЛП – строительство	очистка сточных вод до нормативных требований	о. Бревенник территориальный округ Маймаксанский	проектная производительность 300,0 м ³ /сут	санитарно-защитная зона СанПиН 2.2.1/2.1.1.1200-03
3	602041301	КОС пос. 29-го лесозавода – строительство	очистка сточных вод до нормативных требований	территориальный округ Маймаксанский	проектная производительность 450,0 м ³ /сут	санитарно-защитная зона СанПиН 2.2.1/2.1.1.1200-03

№ п/п	Код объекта ³	Наименование объекта	Назначение объекта	Местоположение размещаемого объекта	Характеристика объекта	Характеристика зон с особыми условиями использования территории
4	602041401	самотечный коллектор – реконструкция	транспортировка сточных вод	ул. Рейдовая, территориальный округ Исакогорский	диаметр 500 мм, протяженность 500 м	не устанавливаются
5	602041401	канализационные сети – реконструкция	транспортировка сточных вод	о. Бревенник, территориальный округ Маймаксанский	диаметр 150-200 мм, общая протяженность – 1160 м	не устанавливаются
6	602041402	напорный коллектор в две нитки от КНС-2 пос. Экономия – реконструкция	транспортировка сточных вод от КНС	территориальный округ Маймаксанский	диаметр 300 мм, протяженность 4000 м	не устанавливаются
7	602041402	напорный коллектор в две нитки от КНС-1 «Маймакса» – реконструкция	транспортировка сточных вод от КНС	территориальный округ Маймаксанский	диаметр 300 мм, протяженность 470 м	не устанавливаются
8	602041402	напорный коллектор в две нитки от КНС-2 «Маймакса» – реконструкция	транспортировка сточных вод от КНС	территориальный округ Маймаксанский	диаметр 300 мм, протяженность 840 м	не устанавливаются
9	602041401	самотечный коллектор от пос. 25-го Лесозавода до РНС	транспортировка сточных вод	территориальный округ Маймаксанский	диаметр 600-500 мм, протяженность 1100 м	не устанавливаются

№ п/п	Код объекта ³	Наименование объекта	Назначение объекта	Местоположение размещаемого объекта	Характеристика объекта	Характеристика зон с особыми условиями использования территории
		«Маймакса» – реконструкция				
10	602041402	напорный коллектор в две нитки от РНС «Маймакса» – реконструкция	транспортировка сточных вод от КНС	территориальный округ Маймаксанский	диаметр 500 мм, протяженность 1160 м	не устанавливаются
11	602041402	напорный коллектор в две нитки от РНС Гидролизного завода – реконструкция	транспортировка сточных вод от КНС	территориальные округа: Маймаксанский/Северный	диаметр 400 мм, протяженность 13500 м	не устанавливаются
I очередь (среднесрочный период до 2030 г.)						
1	602041303	КНС "14-го Лесозавода"	перекачка сточных вод	МО «Город Архангельск», посёлок 14-го Лесозавода	по проекту	санитарно-защитная зона СанПиН 2.2.1/2.1.1.1200-03
2	602041303	КНС "21-го Лесозавода"	перекачка сточных вод	МО «Город Архангельск», микрорайон Южная Маймакса	по проекту	санитарно-защитная зона СанПиН 2.2.1/2.1.1.1200-03
3	602041303	КНС "Кегостров"	перекачка сточных вод	МО «Город Архангельск», микрорайон Кегостров	3 объекта	санитарно-защитная зона СанПиН 2.2.1/2.1.1.1200-03
4	602041301	КОС пос. Конвейер – строительство	очистка сточных вод до нормативных требований	территориальный округ Маймаксанский	проектная производитель	санитарно-защитная зона СанПиН 2.2.1/2.1.1.1200-03

№ п/п	Код объекта ³	Наименование объекта	Назначение объекта	Местоположение размещаемого объекта	Характеристика объекта	Характеристика зон с особыми условиями использования территории
					ность 80,0 м ³ /сут	
5	602041407	Реконструкция сбросного коллектора комплекса КОС п. Цигломень (29:00:000000:106738)	сброс очищенных сточных вод	Цигломенский территориальный округ	Ду=300 мм, протяженность 1670 м	не устанавливаются
6	602041407	Реконструкция сбросного коллектора комплекса КОС п.Цигломень (29:00:000000:106739)	сброс очищенных сточных вод	Цигломенский территориальный округ	Ду=500 мм, протяженность 1800 м	не устанавливаются
1.3.6. СООРУЖЕНИЯ ДОЖДЕВОЙ КАНАЛИЗАЦИИ						
I очередь (среднесрочный период до 2030 г.)						
1	602041302	очистные сооружения дождевой канализации	сбор и очистка дождевых сточных вод	МО «Город Архангельск», Территориальный округ Майская Горка	1 шт.	санитарно-защитная зона СанПиН 2.2.1/2.1.1.1200-03
2	602041302	очистные сооружения дождевой канализации	сбор и очистка дождевых сточных вод	МО «Город Архангельск», Кузнечихинский промузел 1-й проезд	1 шт.	санитарно-защитная зона СанПиН 2.2.1/2.1.1.1200-03

№ п/п	Код объекта ³	Наименование объекта	Назначение объекта	Местоположение размещаемого объекта	Характеристика объекта	Характеристика зон с особыми условиями использования территории
3	602041302	очистные сооружения дождевой канализации	сбор и очистка дождевых сточных вод	МО «Город Архангельск», Соломбальский территориальный округ	2 шт.	санитарно-защитная зона СанПиН 2.2.1/2.1.1.1200-03
4	602041302	очистные сооружения дождевой канализации	сбор и очистка дождевых сточных вод	МО «Город Архангельск», Северный территориальный округ	1 шт.	санитарно-защитная зона СанПиН 2.2.1/2.1.1.1200-03
5	602041302	очистные сооружения дождевой канализации	сбор и очистка дождевых сточных вод	МО «Город Архангельск», Соломбальские острова, Соломбальский территориальный округ	1 шт.	санитарно-защитная зона СанПиН 2.2.1/2.1.1.1200-03
6	602041302	очистные сооружения дождевой канализации	сбор и очистка дождевых сточных вод	МО «Город Архангельск», мкр. Белая Гора Территориальный округ Варавино-Фактория	1 шт.	санитарно-защитная зона СанПиН 2.2.1/2.1.1.1200-03
7	602041302	очистные сооружения дождевой канализации	сбор и очистка дождевых сточных вод	МО «Город Архангельск», пос. 29-го Лесозавода,	1 шт.	санитарно-защитная зона СанПиН 2.2.1/2.1.1.1200-03

№ п/п	Код объекта ³	Наименование объекта	Назначение объекта	Местоположение размещаемого объекта	Характеристика объекта	Характеристика зон с особыми условиями использования территории
8	602041302	очистные сооружения дождевой канализации	сбор и очистка дождевых сточных вод	МО «Город Архангельск», мкр. Северная Маймакса, Маймаксанский территориальный округ	1 шт.	санитарно-защитная зона СанПиН 2.2.1/2.1.1.1200-03
9	602041302	очистные сооружения дождевой канализации	сбор и очистка дождевых сточных вод	МО «Город Архангельск», пос. 23-го Лесозавода	1 шт.	санитарно-защитная зона СанПиН 2.2.1/2.1.1.1200-03
10	602041302	очистные сооружения дождевой канализации	сбор и очистка дождевых сточных вод	МО «Город Архангельск», Маймаксанский лесной порт, Маймаксанский территориальный округ	1 шт.	санитарно-защитная зона СанПиН 2.2.1/2.1.1.1200-03
11	602041302	очистные сооружения дождевой канализации	сбор и очистка дождевых сточных вод	МО «Город Архангельск», мкр. Хабарка	1 шт.	санитарно-защитная зона СанПиН 2.2.1/2.1.1.1200-03
12	602041302	очистные сооружения дождевой канализации	сбор и очистка дождевых сточных вод	МО «Город Архангельск», мкр. Кегостров	1 шт.	санитарно-защитная зона СанПиН 2.2.1/2.1.1.1200-03
13	602041302	очистные сооружения дождевой канализации	сбор и очистка дождевых сточных вод	МО «Город Архангельск», Цигломенский	1 шт.	санитарно-защитная зона СанПиН 2.2.1/2.1.1.1200-03

№ п/п	Код объекта ³	Наименование объекта	Назначение объекта	Местоположение размещаемого объекта	Характеристика объекта	Характеристика зон с особыми условиями использования территории
				территориальный округ		
14	602041302	очистные сооружения дождевой канализации	сбор и очистка дождевых сточных вод	МО «Город Архангельск», мкр. Левый Берег	1 шт.	санитарно-защитная зона СанПиН 2.2.1/2.1.1.1200-03
15	602041302	очистные сооружения дождевой канализации	сбор и очистка дождевых сточных вод	МО «Город Архангельск», мкр. Краснофлотский	1 шт.	санитарно-защитная зона СанПиН 2.2.1/2.1.1.1200-03
16	602041302	очистные сооружения дождевой канализации	сбор и очистка дождевых сточных вод	МО «Город Архангельск», мкр. Первых Пятилеток	1 шт.	санитарно-защитная зона СанПиН 2.2.1/2.1.1.1200-03
17	602041305	насосная станция дождевой канализации	сбор и перекачка дождевых сточных вод	МО «Город Архангельск», Территориальный округ Варавино-Фактория	2 шт.	санитарно-защитная зона СанПиН 2.2.1/2.1.1.1200-03
18	602041305	насосная станция дождевой канализации	сбор и перекачка дождевых сточных вод	МО «Город Архангельск», Территориальный округ Майская Горка	2 шт.	санитарно-защитная зона СанПиН 2.2.1/2.1.1.1200-03
19	602041305	насосная станция дождевой канализации	сбор и перекачка дождевых сточных вод	МО «Город Архангельск», Ломоносовский территориальный округ	2 шт.	санитарно-защитная зона СанПиН 2.2.1/2.1.1.1200-03

№ п/п	Код объекта ³	Наименование объекта	Назначение объекта	Местоположение размещаемого объекта	Характеристика объекта	Характеристика зон с особыми условиями использования территории
20	602041305	насосная станция дождевой канализации	сбор и перекачка дождевых сточных вод	МО «Город Архангельск», Октябрьский территориальный округ	2 шт.	санитарно-защитная зона СанПиН 2.2.1/2.1.1.1200-03
21	602041305	насосная станция дождевой канализации	сбор и перекачка дождевых сточных вод	МО «Город Архангельск», мкр. Привокзальный	1 шт.	санитарно-защитная зона СанПиН 2.2.1/2.1.1.1200-03
22	602041305	насосная станция дождевой канализации	сбор и перекачка дождевых сточных вод	МО «Город Архангельск», Октябрьский территориальный округ	1 шт.	санитарно-защитная зона СанПиН 2.2.1/2.1.1.1200-03
23	602041305	насосная станция дождевой канализации	сбор и перекачка дождевых сточных вод	МО «Город Архангельск», ист. Р-он Соломбала	3 шт.	санитарно-защитная зона СанПиН 2.2.1/2.1.1.1200-03
24	602041305	насосная станция дождевой канализации	сбор и перекачка дождевых сточных вод	МО «Город Архангельск», мкр. Первых Пятилеток	1 шт.	санитарно-защитная зона СанПиН 2.2.1/2.1.1.1200-03
25	602041305	насосная станция дождевой канализации	сбор и перекачка дождевых сточных вод	МО «Город Архангельск», мкр. Южная Маймакса	1 шт.	санитарно-защитная зона СанПиН 2.2.1/2.1.1.1200-03
26	602041305	насосная станция дождевой канализации	сбор и перекачка дождевых сточных вод	МО «Город Архангельск», пос. 21-го Лесозавода	1 шт.	санитарно-защитная зона СанПиН 2.2.1/2.1.1.1200-03
27	602041305	насосная станция дождевой канализации	сбор и перекачка дождевых сточных вод	МО «Город Архангельск», мкр. Северная Маймакса	4 шт.	санитарно-защитная зона СанПиН 2.2.1/2.1.1.1200-03

№ п/п	Код объекта ³	Наименование объекта	Назначение объекта	Местоположение размещаемого объекта	Характеристика объекта	Характеристика зон с особыми условиями использования территории
28	602041305	насосная станция дождевой канализации	сбор и перекачка дождевых сточных вод	МО «Город Архангельск», мкр. 23-го Лесозавода	1 шт.	санитарно-защитная зона СанПиН 2.2.1/2.1.1.1200-03
29	602041305	насосная станция дождевой канализации	сбор и перекачка дождевых сточных вод	МО «Город Архангельск», мкр. Маймаксанский порт	3 шт.	санитарно-защитная зона СанПиН 2.2.1/2.1.1.1200-03
30	602041305	насосная станция дождевой канализации	сбор и перекачка дождевых сточных вод	МО «Город Архангельск», мкр. Хабарка	1 шт.	санитарно-защитная зона СанПиН 2.2.1/2.1.1.1200-03
31	602041305	насосная станция дождевой канализации	сбор и перекачка дождевых сточных вод	МО «Город Архангельск», Затон Исакогорка	1 шт.	санитарно-защитная зона СанПиН 2.2.1/2.1.1.1200-03
32	602041305	насосная станция дождевой канализации	сбор и перекачка дождевых сточных вод	МО «Город Архангельск», мкр. Бакарица	2 шт.	санитарно-защитная зона СанПиН 2.2.1/2.1.1.1200-03
33	602041305	насосная станция дождевой канализации	сбор и перекачка дождевых сточных вод	МО «Город Архангельск», мкр. Левый Берег	2 шт.	санитарно-защитная зона СанПиН 2.2.1/2.1.1.1200-03
34	602041305	насосная станция дождевой канализации	сбор и перекачка дождевых сточных вод	МО «Город Архангельск», мкр. Пирсы	1 шт.	санитарно-защитная зона СанПиН 2.2.1/2.1.1.1200-03
35	602041305	насосная станция дождевой канализации	сбор и перекачка дождевых сточных вод	МО «Город Архангельск», мкр. Кегостров	2 шт.	санитарно-защитная зона СанПиН 2.2.1/2.1.1.1200-03
36	602041305	насосная станция дождевой канализации	сбор и перекачка дождевых сточных вод	МО «Город Архангельск», пос. Цигломень	3 шт.	санитарно-защитная зона СанПиН 2.2.1/2.1.1.1200-03

№ п/п	Код объекта ³	Наименование объекта	Назначение объекта	Местоположение размещаемого объекта	Характеристика объекта	Характеристика зон с особыми условиями использования территории
37	602041305	насосная станция дождевой канализации	сбор и перекачка дождевых сточных вод	МО «Город Архангельск», мкр. Краснофлотский	1 шт.	санитарно-защитная зона СанПиН 2.2.1/2.1.1.1200-03
38	602041305	насосная станция дождевой канализации	сбор и перекачка дождевых сточных вод	МО «Город Архангельск», п. 29-го Лесозавода	1 шт.	санитарно-защитная зона СанПиН 2.2.1/2.1.1.1200-03

1.4. Планируемые объекты капитального строительства местного значения в области благоустройства и озеленения

№ п/п	Код объекта ⁴	Наименование объекта	Назначение объекта	Местоположение размещаемого объекта	Характеристика объекта	Характеристика зон с особыми условиями использования территории
1.	705010300	Петровский парк	зона озелененных территорий общего пользования (парки, скверы, бульвары, набережные)	МО «Город Архангельск», Петровский парк, 1	-	не устанавливаются
2.	705010300	Парк у муниципального учреждения культуры «Культурный центр «Соломбала-Арт»	зона озелененных территорий общего пользования (парки, скверы, бульвары, набережные)	МО «Город Архангельск», Никольский пр-т	-	не устанавливаются
3.	705010300	Строительство Ломоносовского парка отдыха	зона озелененных территорий общего пользования (парки, скверы, бульвары, набережные)	МО «Город Архангельск», Ул.Гагарина, 35	-	не устанавливаются
4.	705010300	Парк отдыха	зона озелененных территорий общего пользования (парки, скверы, бульвары, набережные)	МО «Город Архангельск», ул. 23-й Гвардейской дивизии, 1	-	не устанавливаются

⁴ Код объекта – в соответствии с Приказом Минэкономразвития России от 09.01.2018 г. № 10 «Об утверждении Требований к описанию и отображению в документах территориального планирования объектов федерального значения, объектов регионального значения, объектов местного значения и о признании утратившим силу приказа Минэкономразвития России от 7 декабря 2016 г. № 793»

2. ПАРАМЕТРЫ ФУНКЦИОНАЛЬНЫХ ЗОН, А ТАКЖЕ СВЕДЕНИЯ О ПЛАНИРУЕМЫХ ДЛЯ РАЗМЕЩЕНИЯ В НИХ ОБЪЕКТАХ ФЕДЕРАЛЬНОГО, РЕГИОНАЛЬНОГО И МЕСТНОГО ЗНАЧЕНИЯ, ЗА ИСКЛЮЧЕНИЕМ ЛИНЕЙНЫХ ОБЪЕКТОВ

№ п/п	Наименование функциональной зоны	Параметры функциональной зоны	Сведения о планируемых для размещения объектах федерального, регионального и местного значения
1	Жилые зоны		
1.1	Зона застройки многоэтажными жилыми домами (9 этажей и более)	Площадь, га – 594,0 Коэффициент плотности застройки – 2	<p><i>Объекты регионального значения:</i> Объект здравоохранения – 1. Школа искусств – 1.</p> <p><i>Объекты местного значения:</i> Дошкольная образовательная организация – 6. Общеобразовательная организация – 4. Насосная станция дождевой канализации – 1. Канализационная насосная станция (КНС) – 2 (реконструкция).</p>
1.2	Зона застройки среднеэтажными жилыми домами (от 5 до 8 этажей, включая мансардный)	Площадь, га – 639,3 Коэффициент плотности застройки – 1,7	<p><i>Объекты регионального значения:</i> Фондохранилище – 1 (реконструкция).</p> <p><i>Объекты местного значения:</i> Дошкольная образовательная организация – 1. Общеобразовательная организация – 1. Культурный центр – 1. Котельная – 3. Котельная – 3 (реконструкция). Насосная станция дождевой канализации – 2. Канализационная насосная станция (КНС) – 2 (реконструкция).</p>
1.3	Зона застройки малоэтажными жилыми домами (до 4 этажей, включая мансардный)	Площадь, га – 812,5 Коэффициент плотности застройки – 1,2	<p><i>Объекты регионального значения:</i> Объект здравоохранения – 1.</p> <p><i>Объекты местного значения:</i></p>

№ п/п	Наименование функциональной зоны	Параметры функциональной зоны	Сведения о планируемых для размещения объектах федерального, регионального и местного значения
			Котельная – 6. Котельная – 8 (реконструкция). Насосная станция дождевой канализации – 4. Канализационная насосная станция (КНС) – 2 (реконструкция).
1.4	Зона застройки индивидуальными жилыми домами	Площадь, га – 1852,6 Коэффициент плотности застройки – 0,4	<i>Объекты регионального значения:</i> Пожарная часть – 1. <i>Объекты местного значения:</i> Котельная – 3. Пункт редуцирования газа – 1. Канализационные очистные сооружения – 3. Насосная станция дождевой канализации – 5. Канализационная насосная станция (КНС) – 2 (реконструкция).
2	Зона смешанной и общественно-деловой застройки	Площадь, га – 400,7 Коэффициент плотности застройки – 1,7 Коэффициент плотности застройки для территорий, в границах которых предусматривается осуществление комплексного развития территории, ограниченных ул. Комсомольская, просп. Обводный канал, ул. Суворова, ул. Самойло и просп. Ломоносова, ул. Комсомольская, ул. Самойло, ул. Карельская – 2,4	<i>Объекты регионального значения:</i> Фондохранилище – 1. Музей – 3 (реконструкция). Концертный зал – 1 (реконструкция). Библиотека – 2 (реконструкция). Электрическая подстанция 110 кВ. <i>Объекты местного значения:</i> Дошкольная образовательная организация – 5. Общеобразовательная организация - 2. Спортивное сооружение – 1. Котельная – 1. Насосная станция дождевой канализации - 1
3	Общественно-деловые зоны		

№ п/п	Наименование функциональной зоны	Параметры функциональной зоны	Сведения о планируемых для размещения объектах федерального, регионального и местного значения
3.1	Многофункциональная общественно-деловая зона	Площадь, га – 595,7 Коэффициент плотности застройки – 3,0	<p><i>Объекты федерального значения:</i> Музей – 3 (реконструкция).</p> <p><i>Объекты регионального значения:</i> Общеобразовательная организация - 1. Спортивное сооружение – 1. Объект здравоохранения – 1. Пожарная часть – 1. Школа искусств – 1. Музей – 4 (реконструкция). Театр – 1 (реконструкция). Организация, реализующая программы профессионального и высшего образования – 1.</p> <p><i>Объекты местного значения:</i> Дошкольная образовательная организация – 1. Котельная – 1 (реконструкция). Пункт редуцирования газа – 1. Насосная станция дождевой канализации – 4. Канализационная насосная станция (КНС) – 1. Канализационные очистные сооружения – 1 (реконструкция)</p>
3.2	Зона специализированной общественной застройки	Площадь, га – 579,3 Коэффициент плотности застройки – 2,4	<p><i>Объекты регионального значения:</i> Организация, реализующая программы профессионального и высшего образования – 1. Спортивное сооружение - 3. Объект здравоохранения – 1. Школа искусств – 2. Театр – 1 (реконструкция).</p>

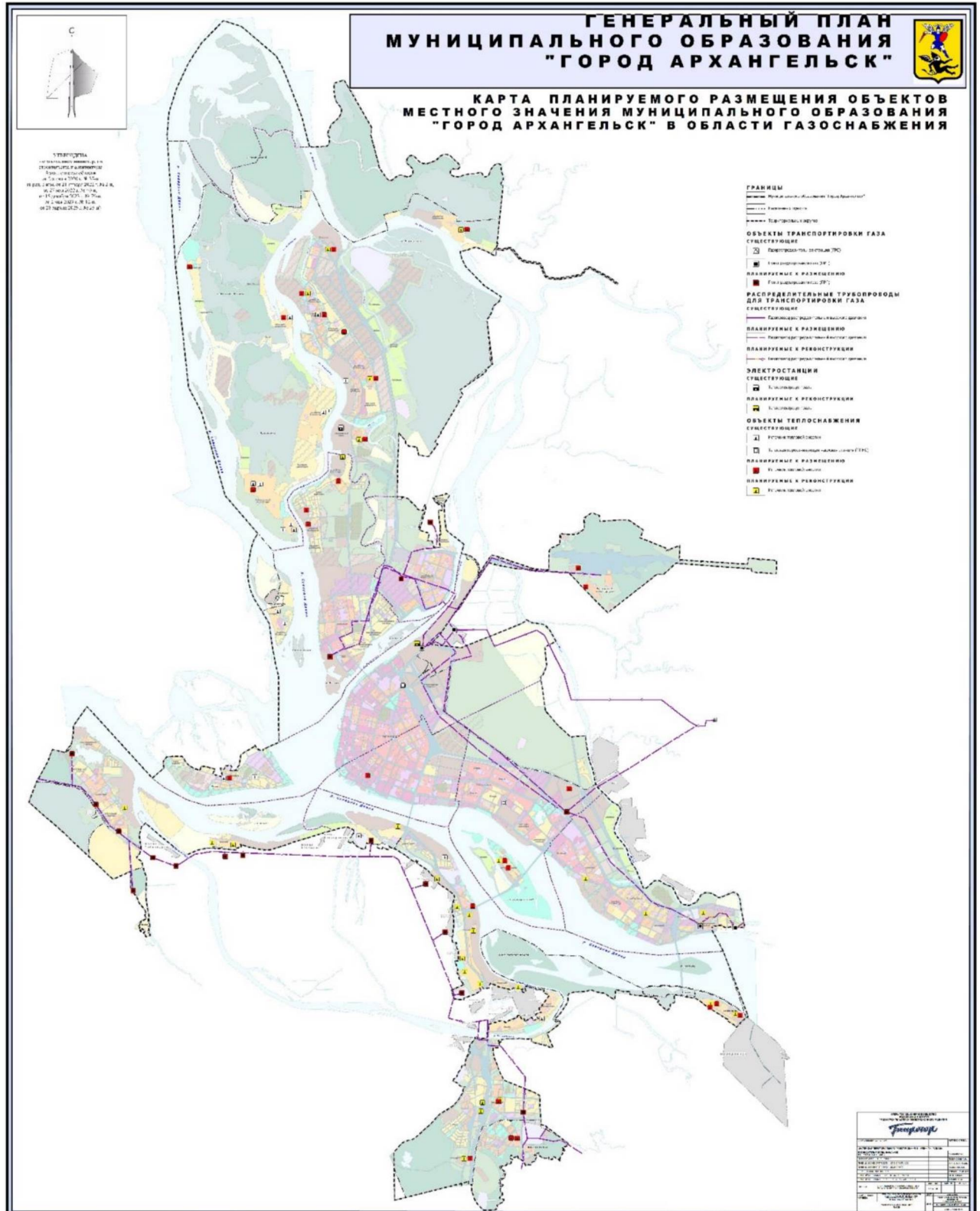
№ п/п	Наименование функциональной зоны	Параметры функциональной зоны	Сведения о планируемых для размещения объектах федерального, регионального и местного значения
			<p>Музей – 1 (реконструкция).</p> <p><i>Объекты местного значения:</i> Дошкольная образовательная организация – 11. Общеобразовательная организация – 10. Спортивное сооружение – 1. Спортивный зал – 1 (реконструкция здания теплицы-учебного класса МБОУ СШ № 10). Электрическая подстанция – 1 (реконструкция). Насосная станция дождевой канализации – 2. Канализационная насосная станция (КНС) – 1.</p>
4	Производственные зоны, зоны инженерной и транспортной инфраструктуры		
4.1	Производственная зона	Площадь, га – 2605,4 Коэффициент плотности застройки – 2,4	<p><i>Объекты регионального значения:</i> Пожарная часть – 2.</p> <p><i>Объекты местного значения:</i> Электрическая подстанция – 1 (реконструкция). Котельная – 5. Котельная – 10 (реконструкция). Пункт редуцирования газа – 1. Насосная станция дождевой канализации – 4. Канализационные очистные сооружения – 3. Канализационные очистные сооружения – 3 (реконструкция). Канализационная насосная станция (КНС) – 1 (реконструкция).</p>

№ п/п	Наименование функциональной зоны	Параметры функциональной зоны	Сведения о планируемых для размещения объектах федерального, регионального и местного значения
4.2	Коммунально-складская зона	Площадь, га – 564,0 Коэффициент плотности застройки – 1,8	<p><i>Объекты федерального значения:</i> Причал – 1.</p> <p><i>Объекты регионального значения:</i> Причал – 1. Место стоянки маломерных, спортивных парусных и прогулочных судов – 1. Пожарная часть – 2.</p> <p><i>Объекты местного значения:</i> Котельная – 4. Котельная – 2 (реконструкция). Насосная станция дождевой канализации - 1 Канализационные очистные сооружения – 1.</p>
4.3	Зона инженерной инфраструктуры	Площадь, га – 84,2	<p><i>Объекты местного значения:</i> Котельная – 5. Котельная – 4 (реконструкция). Канализационные очистные сооружения – 10. Канализационные очистные сооружения – 2 (реконструкция). Насосная станция дождевой канализации – 14. Канализационная насосная станция (КНС) – 3. Канализационная насосная станция (КНС) – 4 (реконструкция). Пункт редуцирования газа – 5.</p>
4.4	Зона транспортной инфраструктуры	Площадь, га – 2406,6	<p><i>Объекты регионального значения:</i> Пожарная часть – 1.</p>
5	Зоны сельскохозяйственного использования	Площадь, га – 1184,8	-

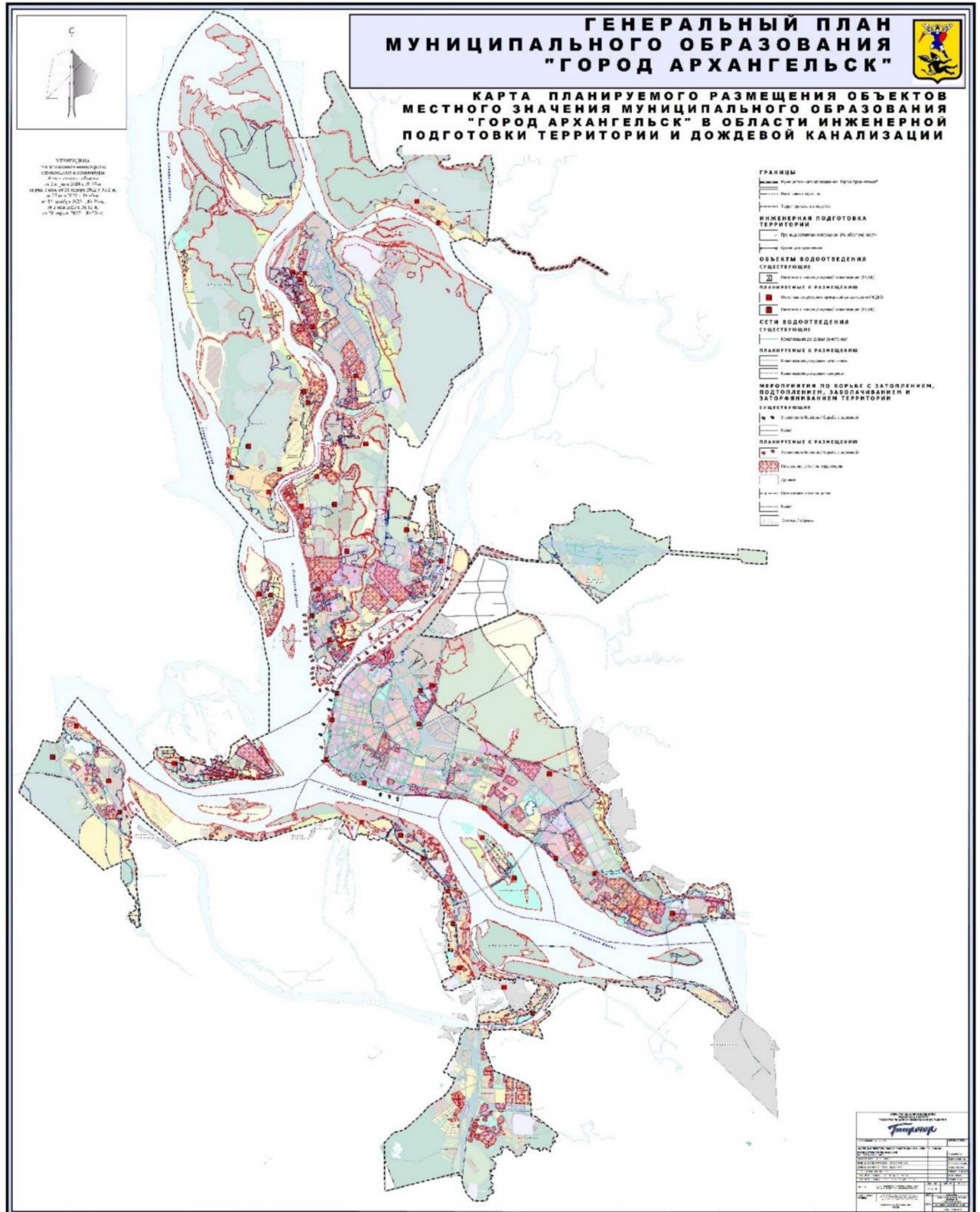
№ п/п	Наименование функциональной зоны	Параметры функциональной зоны	Сведения о планируемых для размещения объектах федерального, регионального и местного значения
5.1	Зона садоводческих, огороднических или дачных некоммерческих объединений граждан	Площадь, га – 387,5	-
6	Зоны рекреационного назначения	Площадь, га – 4772,8	<i>Объекты регионального значения:</i> Место стоянки маломерных, спортивных парусных и прогулочных судов – 1. <i>Объекты местного значения:</i> Котельная – 1. Канализационные очистные сооружения – 2. Насосная станция дождевой канализации – 1.
6.1	Зона озелененных территорий общего пользования	Площадь, га – 728,2	<i>Объекты федерального значения:</i> Музей – 1 (реконструкция). <i>Объекты местного значения:</i> Спортивное сооружение – 2. Парки, скверы, бульвары, набережные
6.2	Зона лесов	Площадь, га – 3762,3 Виды лесов: защитные - городские леса	-
6.3	Иные рекреационные зоны	Площадь, га – 24,3	-
7	Зона режимных территорий	Площадь, га – 338,1	<i>Объекты местного значения:</i> Пункт редуцирования газа – 1.
8	Зона акваторий	Площадь, га – 9006,7	-
9	Зоны специального назначения		-
9.1	Зона озелененных территорий специального назначения	Площадь, га – 3551,9	<i>Объекты регионального значения:</i> Пожарная часть – 1.
9.2	Зона кладбищ	Площадь, га – 173,9	-

№ п/п	Наименование функциональной зоны	Параметры функциональной зоны	Сведения о планируемых для размещения объектах федерального, регионального и местного значения
9.3	Зона складирования и захоронения отходов	Площадь, га – 48,5	<i>Объекты регионального значения:</i> Объект по обработке, обезвреживанию, утилизации отходов – 3.

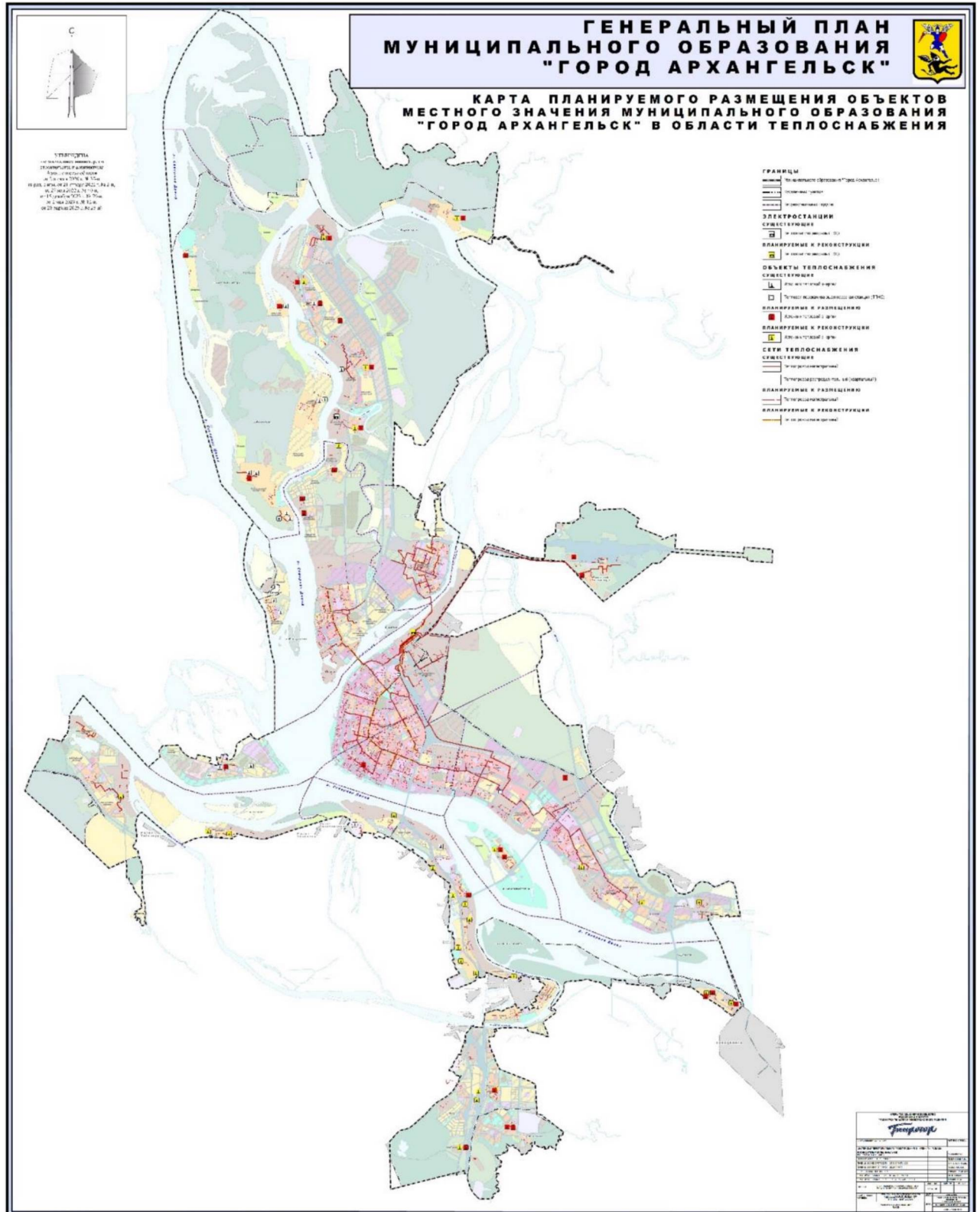
Приложение № 3
к Изменениям, которые
вносятся в генеральный план
муниципального образования
«Город Архангельск»
на расчетный срок до 2040 года



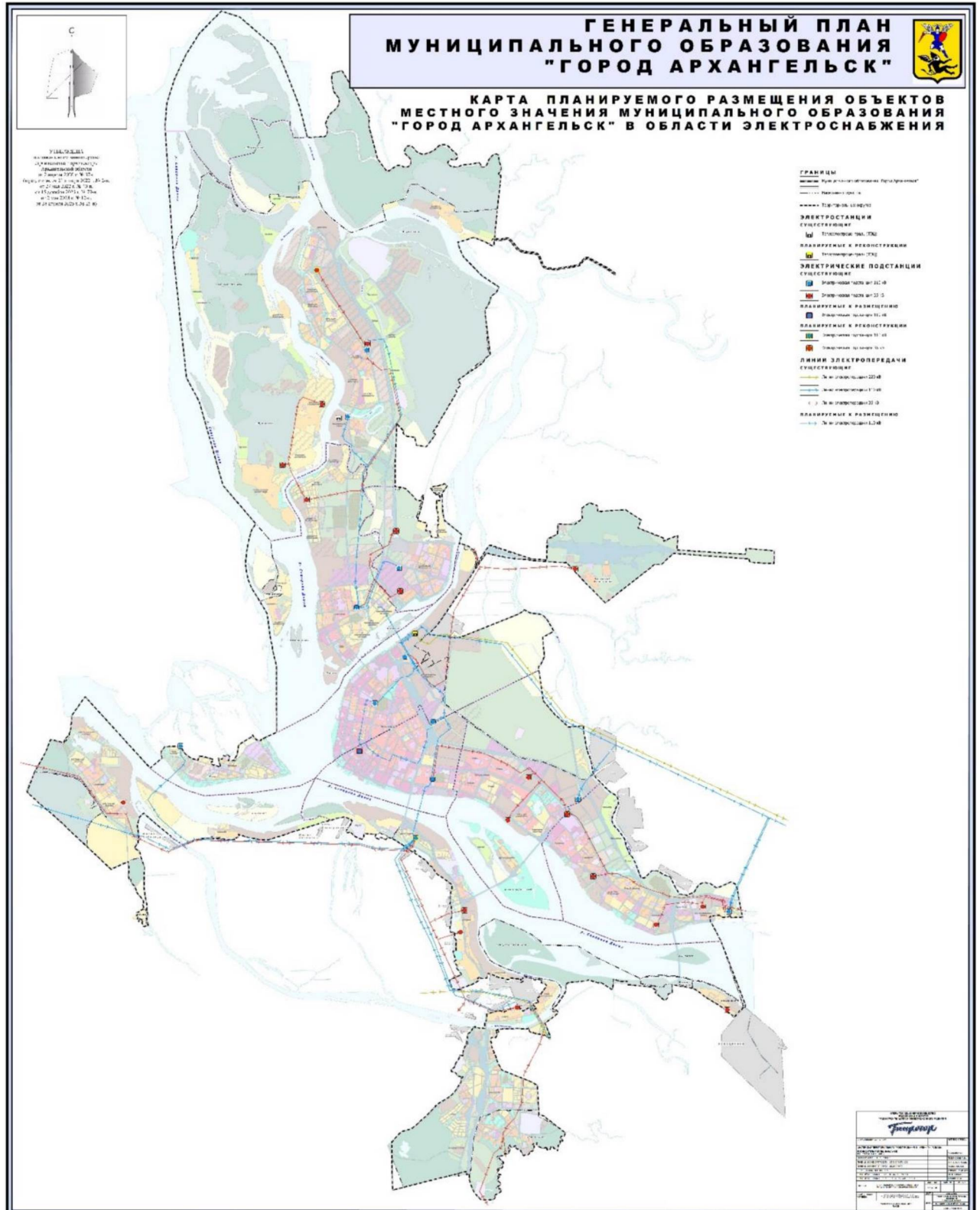
Приложение № 4
к Изменениям, которые
вносятся в генеральный план
муниципального образования
«Город Архангельск»
на расчетный срок до 2040 года



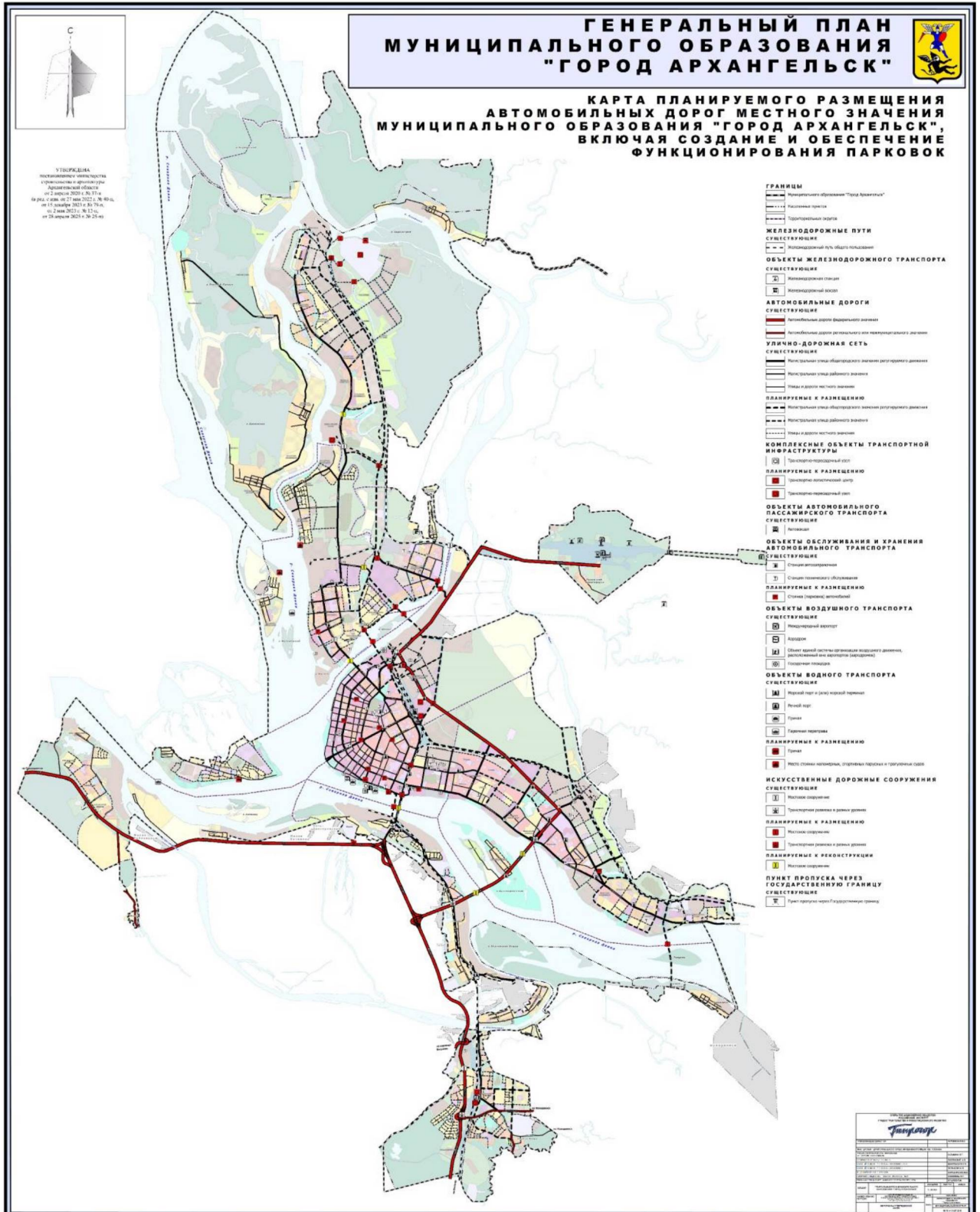
Приложение № 7
к Изменениям, которые
вносятся в генеральный план
муниципального образования
«Город Архангельск»
на расчетный срок до 2040 года



Приложение № 8
к Изменениям, которые
вносятся в генеральный план
муниципального образования
«Город Архангельск»
на расчетный срок до 2040 года



Приложение № 9
к Изменениям, которые
вносятся в генеральный план
муниципального образования
«Город Архангельск»
на расчетный срок до 2040 года



Приложение № 11
к Изменениям, которые
вносятся в генеральный план
муниципального образования
«Город Архангельск»
на расчетный срок до 2040 года

