



ПРАВИТЕЛЬСТВО АРХАНГЕЛЬСКОЙ ОБЛАСТИ

**ИНСПЕКЦИЯ ПО ОХРАНЕ ОБЪЕКТОВ КУЛЬТУРНОГО НАСЛЕДИЯ
АРХАНГЕЛЬСКОЙ ОБЛАСТИ**

ПО С Т А Н О В Л Е Н И Е

от 1 июля 2025 г. № 49-п

г. Архангельск

Об утверждении границ территории объекта культурного наследия (памятника истории и культуры) народов Российской Федерации регионального значения «Погреб» в составе ансамбля «Усадьба крестьянская», расположенного по адресу: Архангельская область, Холмогорский муниципальный округ, дер. Кичижно

В соответствии с подпунктом 10 пункта 2 статьи 33 Федерального закона от 25 июня 2002 года № 73-ФЗ «Об объектах культурного наследия (памятниках истории и культуры) народов Российской Федерации», пунктом 28 статьи 6 областного закона от 15 февраля 2010 года № 132-10-ОЗ «О регулировании отношений в сфере сохранения, использования, популяризации и государственной охраны объектов культурного наследия (памятников истории и культуры) народов Российской Федерации на территории Архангельской области», подпунктом 14 пункта 9 Положения об инспекции по охране объектов культурного наследия Архангельской области, утвержденного постановлением Правительства Архангельской области от 28 июня 2016 года № 234-пп, инспекция по охране объектов культурного наследия Архангельской области **п о с т а н о в л я е т**:


1. Утвердить согласно приложению границы территории объекта культурного наследия (памятника истории и культуры) народов Российской Федерации регионального значения «Погреб» в составе ансамбля «Усадьба крестьянская», расположенного по адресу: Архангельская область, Холмогорский муниципальный округ, дер. Кичижно, принятого на государственную охрану постановлением администрации Архангельской

области от 13 августа 1998 года № 207 «О принятии на государственную охрану памятников истории и культуры Архангельской области».

2. Обеспечить внесение сведений о границах территории объекта культурного наследия (памятника истории и культуры) народов Российской Федерации регионального значения «Погреб» в единый государственный реестр объектов культурного наследия (памятников истории и культуры) народов Российской Федерации в течение 15 рабочих дней со дня принятия настоящего постановления.

3. Настоящее постановление вступает в силу через десять дней со дня его официального опубликования.

Руководитель



Н.Г. Некрасова

Н.Г. Некрасова

ПРИЛОЖЕНИЕ
к постановлению инспекции
по охране объектов культурного
наследия Архангельской области
от 1 июля 2025 г. № 49-п

**План территории объекта культурного наследия
(памятника истории и культуры) народов Российской Федерации**





Наименование: «Погребя»

Адрес объекта: Архангельская область, Холмогорский муниципальный округ, дер. Кичижно



Масштаб 1:1000

Условные обозначения:

- | | |
|---|---|
|  | Объект культурного наследия регионального значения «Погребя» |
|  | Границы территории объекта культурного наследия |
| 1 | Номер характерной (поворотной) точки границ территории объекта культурного наследия |
|  | Границы земельных участков, зарегистрированные в ЕГРН |
|  | Объекты капитального строительства, зарегистрированные в ЕГРН |

**Каталог координат характерных точек границ территории
объекта культурного наследия (памятника истории и культуры)
народов Российской Федерации «Погребя»**

Система координат МСК-29, зона – 3

Номер характерной точки	X	Y
1	620022.55	3277983.32
2	620009.65	3278023.00
3	619969.94	3278013.92
4	619973.02	3277980.53
5	619987.16	3277969.52
1	620022.55	3277983.32

Площадь территории объекта культурного наследия (памятника истории и культуры) народов Российской Федерации – 1 970 кв. м.

Координаты характерных точек границ территории объекта культурного наследия (памятника истории и культуры) народов Российской Федерации определены геодезическим методом, среднеквадратическая погрешность измерений M_t составляет 0,1 м.

**Описание границ территории объекта культурного наследия
(памятника истории и культуры) народов Российской Федерации
«Погребя»**

Границы территории объекта культурного наследия (памятника истории и культуры) народов Российской Федерации проходят:

- от точки 1 до точки 2 на юго-восток на расстоянии 41,72 м;
- от точки 2 до точки 3 на юго-запад на расстоянии 40,74 м;
- от точки 3 до точки 4 на запад на расстоянии 33,53 м;
- от точки 4 до точки 5 на северо-запад на расстоянии 17,92 м;
- от точки 5 до точки 1 на северо-восток на расстоянии 37,99 м.