



ПРАВИТЕЛЬСТВО АРХАНГЕЛЬСКОЙ ОБЛАСТИ

**ИНСПЕКЦИЯ ПО ОХРАНЕ ОБЪЕКТОВ КУЛЬТУРНОГО НАСЛЕДИЯ  
АРХАНГЕЛЬСКОЙ ОБЛАСТИ**

**ПО С Т А Н О В Л Е Н И Е**

от 1 июля 2025 г. № 47-п

г. Архангельск

**Об утверждении границ территорий  
объектов культурного наследия (памятников истории и культуры)  
народов Российской Федерации, расположенных в Холмогорском  
муниципальном округе Архангельской области**

В соответствии с подпунктом 10 пункта 2 статьи 33 Федерального закона от 25 июня 2002 года № 73-ФЗ «Об объектах культурного наследия (памятниках истории и культуры) народов Российской Федерации», пунктом 28 статьи 6 областного закона от 15 февраля 2010 года № 132-10-ОЗ «О регулировании отношений в сфере сохранения, использования, популяризации и государственной охраны объектов культурного наследия (памятников истории и культуры) народов Российской Федерации на территории Архангельской области», подпунктом 14 пункта 9 Положения об инспекции по охране объектов культурного наследия Архангельской области, утвержденного постановлением Правительства Архангельской области от 28 июня 2016 года № 234-пп, инспекция по охране объектов культурного наследия Архангельской области **п о с т а н о в л я е т**:

1. Утвердить согласно приложению границы территорий объектов культурного наследия (памятников истории и культуры) народов Российской Федерации регионального значения:

«Комплекс застройки», расположенного по адресу: Архангельская область, Холмогорский муниципальный округ, дер. Погост, принятого на государственную охрану постановлением администрации Архангельской области от 13 августа 1998 года № 207 «О принятии на государственную



охрану памятников истории и культуры Архангельской области» (приложение № 1);

«Комплекс застройки», расположенного по адресу: Архангельская область, Холмогорский муниципальный округ, дер. Соснино, принятого на государственную охрану постановлением администрации Архангельской области от 13 августа 1998 года № 207 «О принятии на государственную охрану памятников истории и культуры Архангельской области» (приложение № 2);

«Дом К.Ф. Буланова» в составе ансамбля «Комплекс застройки», расположенного по адресу: Архангельская область, Холмогорский муниципальный округ, дер. Соснино, д. 41, принятого на государственную охрану постановлением администрации Архангельской области от 13 августа 1998 года № 207 «О принятии на государственную охрану памятников истории и культуры Архангельской области» (приложение № 3);

«Комплекс застройки северной части ул. Горончаровского», расположенного по адресу: Архангельская область, Холмогорский муниципальный округ, с. Емецк, ул. Горончаровского, северная часть, принятого на государственную охрану постановлением администрации Архангельской области от 13 августа 1998 года № 207 «О принятии на государственную охрану памятников истории и культуры Архангельской области» (приложение № 4);

«Усадьба крестьянская», расположенного по адресу: Архангельская область, Холмогорский муниципальный округ, дер. Кичижно, принятого на государственную охрану постановлением администрации Архангельской области от 13 августа 1998 года № 207 «О принятии на государственную охрану памятников истории и культуры Архангельской области» (приложение № 5);

«Дом жилой» в составе ансамбля «Усадьба крестьянская», расположенного по адресу: Архангельская область, Холмогорский муниципальный округ, дер. Кичижно, принятого на государственную охрану постановлением администрации Архангельской области от 13 августа 1998 года № 207 «О принятии на государственную охрану памятников истории и культуры Архангельской области» (приложение № 6);

«Дом Паршевых», расположенного по адресу: Архангельская область, Холмогорский муниципальный округ, дер. Устрека, д. 7, принятого на государственную охрану постановлением администрации Архангельской области от 13 августа 1998 года № 207 «О принятии на государственную

охрану памятников истории и культуры Архангельской области» (приложение № 7);

«Церковь Рождества Христова», расположенного по адресу: Архангельская область, Холмогорский муниципальный округ, дер. Ступино, д. 12А, принятого на государственную охрану постановлением администрации Архангельской области от 13 августа 1998 года № 207 «О принятии на государственную охрану памятников истории и культуры Архангельской области» (приложение № 8).

2. Обеспечить внесение сведений о границах территорий объектов культурного наследия (памятников истории и культуры) народов Российской Федерации, расположенных в Холмогорском муниципальном округе Архангельской области, в единый государственный реестр объектов культурного наследия (памятников истории и культуры) народов Российской Федерации в течение 15 рабочих дней со дня принятия настоящего постановления.

3. Настоящее постановление вступает в силу через десять дней со дня его официального опубликования.

Руководитель



Н.Г. Некрасова



**План территории объекта культурного наследия  
(памятника истории и культуры) народов Российской Федерации**

Адрес объекта: Архангельская область, Холмогорский муниципальный округ, дер. Погост



Условные обозначения:



1

11/11/2019

*Утвержденные границы территории иных объектов культурного наследия*



**Каталог координат характерных точек границ территории  
объекта культурного наследия (памятника истории и культуры)  
народов Российской Федерации «Комплекс застройки»**

Система координат МСК-29, зона – 3

Номер характерной точки	X	Y
1	2	3
1 контур		
1	531191.50	3284572.52
2	531209.21	3284599.94
3	531216.92	3284636.65
4	531211.46	3284637.81
5	531214.21	3284665.32
6	531218.01	3284665.05
7	531226.97	3284670.11
8	531229.25	3284709.18
9	531226.31	3284710.78
10	531192.57	3284701.57
11	531187.87	3284699.23
12	531169.13	3284689.72
13	531157.27	3284669.77
14	531152.04	3284645.76
15	531142.12	3284605.71
16	531139.21	3284582.34
1	531191.50	3284572.52
2 контур		
17	531127.60	3284592.71
18	531136.72	3284644.28
19	531103.95	3284647.69
20	531094.63	3284588.76
21	531118.02	3284586.87
17	531127.60	3284592.71
3 контур		
22	531221.37	3284726.30
23	531222.10	3284754.38
24	531198.87	3284754.75
25	531198.35	3284748.42
26	531187.58	3284747.87
27	531148.98	3284745.90
28	531150.87	3284723.68
29	531151.81	3284701.06
30	531176.19	3284702.41

1	2	3
31	531211.79	3284717.52
22	531221.37	3284726.30
4 контур		
32	531191.46	3284795.82
33	531194.41	3284801.05
34	531189.04	3284829.81
35	531182.49	3284832.94
36	531175.62	3284858.70
37	531108.32	3284839.05
38	531090.73	3284833.93
39	531086.21	3284808.33
40	531091.63	3284775.29
41	531136.48	3284785.02
42	531161.37	3284789.88
32	531191.46	3284795.82

Площадь территории объекта культурного наследия (памятника истории и культуры) народов Российской Федерации – 18 817 кв. м.

Координаты характерных точек границ территории объекта культурного наследия (памятника истории и культуры) народов Российской Федерации определены геодезическим методом, среднеквадратическая погрешность измерений  $M_t$  составляет 0,1 м.

**Описание границ территории объекта культурного наследия  
(памятника истории и культуры) народов Российской Федерации  
«Комплекс застройки»**

Границы территории объекта культурного наследия (памятника истории и культуры) народов Российской Федерации состоят из 4 контуров и проходят:

1 контур:

от точки 1 до точки 2 на северо-восток на расстоянии 32,64 м;  
от точки 2 до точки 3 на северо-восток на расстоянии 7,51 м;  
от точки 3 до точки 4 на юго-восток на расстоянии 5,58 м;  
от точки 4 до точки 5 на северо-восток на расстоянии 27,65 м;  
от точки 5 до точки 6 на север на расстоянии 3,81 м;  
от точки 6 до точки 7 на северо-восток на расстоянии 10,29 м;  
от точки 7 до точки 8 на северо-восток на расстоянии 39,14 м;  
от точки 8 до точки 9 на юго-восток на расстоянии 3,35 м;  
от точки 9 до точки 10 на юго-запад на расстоянии 34,97 м;



от точки 10 до точки 11 на юго-запад на расстоянии 5,25 м;  
от точки 11 до точки 12 на юго-запад на расстоянии 21,01 м;  
от точки 12 до точки 13 на юго-запад на расстоянии 23,21 м;  
от точки 13 до точки 14 на юго-запад на расстоянии 24,57 м;  
от точки 14 до точки 15 на юго-запад на расстоянии 41,26 м;  
от точки 15 до точки 16 на юго-запад на расстоянии 23,55 м;  
от точки 16 до точки 1 на северо-запад на расстоянии 53,20 м;

2 контур:

от точки 17 до точки 18 на северо-восток на расстоянии 52,36 м;  
от точки 18 до точки 19 на юго-восток на расстоянии 32,96 м;  
от точки 19 до точки 20 на юго-запад на расстоянии 59,66 м;  
от точки 20 до точки 21 на северо-запад на расстоянии 23,46 м;  
от точки 21 до точки 17 на северо-восток на расстоянии 11,22 м;

3 контур:

от точки 22 до точки 23 на восток на расстоянии 28,09 м  
от точки 23 до точки 24 на юг на расстоянии 23,23 м;  
от точки 24 до точки 25 на запад на расстоянии 6,35 м;  
от точки 25 до точки 26 на юго-запад на расстоянии 10,78 м;  
от точки 26 до точки 27 на юго-запад на расстоянии 38,65 м;  
от точки 27 до точки 28 на северо-запад на расстоянии 22,30 м;  
от точки 28 до точки 29 на запад на расстоянии 22,64 м;  
от точки 29 до точки 30 на северо-восток на расстоянии 24,42 м;  
от точки 30 до точки 31 на северо-восток на расстоянии 38,67 м;  
от точки 31 до точки 22 на северо-восток на расстоянии 13,00 м;

4 контур:

от точки 32 до точки 33 на северо-восток на расстоянии 6,01 м;  
от точки 33 до точки 34 на юго-восток на расстоянии 29,26 м;  
от точки 34 до точки 35 на юго-восток на расстоянии 7,26 м;  
от точки 35 до точки 36 на юго-восток на расстоянии 26,66 м;  
от точки 36 до точки 37 на юго-запад на расстоянии 70,11 м;  
от точки 37 до точки 38 на юго-запад на расстоянии 18,32 м;  
от точки 38 до точки 39 на юго-запад на расстоянии 25,99 м;  
от точки 39 до точки 40 на северо-запад на расстоянии 33,48 м;  
от точки 40 до точки 41 на северо-восток на расстоянии 45,89 м;  
от точки 41 до точки 42 на северо-восток на расстоянии 25,36 м;  
от точки 42 до точки 32 на северо-восток на расстоянии 30,67 м.

---



ПРИЛОЖЕНИЕ № 2  
к постановлению инспекции  
по охране объектов культурного  
наследия Архангельской области  
от 1 июля 2025 г. № 47-п

**План территории объекта культурного наследия  
(памятника истории и культуры) народов Российской Федерации**






Наименование: «Комплекс застройки»

Адрес объекта: Архангельская область, Холмогорский муниципальный округ, дер. Соснино



Масштаб 1:2000

Условные обозначения:

-  Объект культурного наследия регионального значения «Комплекс застройки»
-  Границы территории объекта культурного наследия
-  1 Номер характерной (поворотной) точки границ территории объекта культурного наследия
-  Границы земельных участков, зарегистрированные в ЕГРН
-  Объекты капитального строительства, зарегистрированные в ЕГРН



**Каталог координат характерных точек границ территории  
объекта культурного наследия (памятника истории и культуры)  
народов Российской Федерации «Комплекс застройки»**

Система координат МСК-29, зона – 3

Номер характерной точки	X	Y
1 контур – «Дом К.Ф. Буланова»		
1	629651.05	3254072.13
2	629644.20	3254090.38
3	629615.76	3254080.86
4	629622.97	3254060.63
5	629628.32	3254063.09
1	629651.05	3254072.13
2 контур – «Дом В.А. Соснина»		
6	629733.09	3253833.26
7	629742.20	3253850.16
8	629743.72	3253853.26
9	629724.54	3253858.65
10	629715.35	3253841.05
6	629733.09	3253833.26

Площадь территории объекта культурного наследия (памятника истории и культуры) народов Российской Федерации – 1 028 кв. м.

Координаты характерных точек границ территории объекта культурного наследия (памятника истории и культуры) народов Российской Федерации определены геодезическим методом, среднеквадратическая погрешность измерений  $M_t$  составляет 0,1 м.

**Описание границ территории объекта культурного наследия  
(памятника истории и культуры) народов Российской Федерации  
«Комплекс застройки»**

Границы территории объекта культурного наследия (памятника истории и культуры) народов Российской Федерации состоят из 2 контуров и проходят:

1 контур:

от точки 1 до точки 2 на юго-восток на расстоянии 19,49 м;

от точки 2 до точки 3 на юго-запад на расстоянии 29,99 м;

от точки 3 до точки 4 на северо-запад на расстоянии 21,48;

от точки 4 до точки 5 на северо-восток на расстоянии 5,89 м;  
от точки 5 до точки 1 на северо-восток на расстоянии 24,46 м;  
2 контур:

от точки 6 до точки 7 на северо-восток на расстоянии 19,20 м;  
от точки 7 до точки 8 на северо-восток на расстоянии 3,45 м;  
от точки 8 до точки 9 на юго-восток на расстоянии 19,92 м;  
от точки 9 до точки 10 на юго-запад на расстоянии 19,85 м;  
от точки 10 до точки 6 на северо-запад на расстоянии 19,37 м.

---



ПРИЛОЖЕНИЕ № 3  
к постановлению инспекции  
по охране объектов культурного  
наследия Архангельской области  
от 1 июля 2025 г. № 47-п

**План территории объекта культурного наследия  
(памятника истории и культуры) народов Российской Федерации**






Наименование: «Дом К.Ф. Буланова»

Адрес объекта: Архангельская область, Холмогорский муниципальный округ, дер. Соснино, д. 41



Масштаб 1:1000

Условные обозначения:

- |   |   |
|---|---|
|  | Объект культурного наследия регионального значения «Дом К.Ф. Буланова»              |
|  | Границы территории объекта культурного наследия                                     |
|  | Номер характерной (поворотной) точки границ территории объекта культурного наследия |
|  | Границы земельных участков, зарегистрированные в ЕГРН                               |
|  | Объекты капитального строительства, зарегистрированные в ЕГРН                       |

**Каталог координат характерных точек границ территории  
объекта культурного наследия (памятника истории и культуры)  
народов Российской Федерации «Дом К.Ф. Буланова»**

Система координат МСК-29, зона – 3

Номер характерной точки	X	Y
1	629651.05	3254072.13
2	629644.20	3254090.38
3	629615.76	3254080.86
4	629622.97	3254060.63
5	629628.32	3254063.09
1	629651.05	3254072.13

Площадь территории объекта культурного наследия (памятника истории и культуры) народов Российской Федерации – 614 кв. м.

Координаты характерных точек границ территории объекта культурного наследия (памятника истории и культуры) народов Российской Федерации определены геодезическим методом, среднеквадратическая погрешность измерений  $M_t$  составляет 0,1 м.

**Описание границ территории объекта культурного наследия  
(памятника истории и культуры) народов Российской Федерации  
«Дом К.Ф. Буланова»**

Границы территории объекта культурного наследия (памятника истории и культуры) народов Российской Федерации проходят:

- от точки 1 до точки 2 на юго-восток на расстоянии 19,49 м;
- от точки 2 до точки 3 на юго-запад на расстоянии 29,99 м;
- от точки 3 до точки 4 на северо-запад на расстоянии 21,48 м;
- от точки 4 до точки 5 на северо-восток на расстоянии 5,89 м;
- от точки 5 до точки 1 на северо-восток на расстоянии 24,46 м.



ПРИЛОЖЕНИЕ № 4  
к постановлению инспекции  
по охране объектов культурного  
наследия Архангельской области  
от 1 июля 2025 г. № 47-п

**План территории объекта культурного наследия  
(памятника истории и культуры) народов Российской Федерации**






Наименование: «Комплекс застройки северной части  
ул. Горончаровского»

Адрес объекта: Архангельская область, Холмогорский муниципальный  
округ, с. Емецк, ул. Горончаровского, северная часть



Масштаб 1:2000

**Условные обозначения:**

- |   |  |
|---|--|
|  | Объект культурного наследия регионального значения "Комплекс застройки северной части ул. Горончаровского" |
|  | Границы территории объекта культурного наследия  |
| 1   | Номер характерной (поворотной) точки границ территории объекта культурного наследия                        |
|  | Границы земельных участков, зарегистрированные в ЕГРН  |
|  | Объекты капитального строительства, зарегистрированные в ЕГРН  |
|  | Утвержденные границы территории иных объектов культурного наследия   |



**Каталог координат характерных точек границ территории  
объекта культурного наследия (памятника истории и культуры)  
народов Российской Федерации «Комплекс застройки северной части  
ул. Горончаровского»**

Система координат МСК-29, зона – 3

Номер характерной точки	X	Y
1	531927.95	3287689.31
2	531923.71	3287745.51
3	531919.40	3287789.13
4	531917.97	3287806.79
5	531913.22	3287872.84
6	531916.76	3287873.12
7	531915.71	3287905.49
8	531910.63	3287905.24
9	531910.22	3287940.21
10	531909.65	3287958.50
11	531910.15	3287989.56
12	531913.67	3288011.09
13	531888.37	3288017.76
14	531843.27	3288024.31
15	531841.03	3288013.35
16	531841.08	3287997.09
17	531846.44	3287935.46
18	531850.31	3287898.53
19	531853.27	3287868.00
20	531857.93	3287818.40
21	531868.21	3287699.99
22	531868.84	3287694.87
23	531869.47	3287689.74
24	531871.01	3287683.72
1	531927.95	3287689.31

Площадь территории объекта культурного наследия (памятника истории и культуры) народов Российской Федерации – 20 679 кв. м.

Координаты характерных точек границ территории объекта культурного наследия (памятника истории и культуры) народов Российской Федерации определены геодезическим методом, среднеквадратическая погрешность измерений  $M_t$  составляет 0,1 м.



**Описание границ территории объекта культурного наследия  
(памятника истории и культуры) народов Российской Федерации  
«Комплекс застройки северной части ул. Горончаровского»**

Границы территории объекта культурного наследия (памятника истории и культуры) народов Российской Федерации проходят:

от точки 1 до точки 2 на юго-восток на расстоянии 56,36 м;  
от точки 2 до точки 2 на юго-восток на расстоянии 43,83 м;  
от точки 3 до точки 4 на юго-восток на расстоянии 17,72 м;  
от точки 4 до точки 5 на юго-восток на расстоянии 66,22 м;  
от точки 5 до точки 6 на северо-восток на расстоянии 3,55 м;  
от точки 6 до точки 7 на юго-восток на расстоянии 32,39 м;  
от точки 7 до точки 8 на юго-запад на расстоянии 5,09 м;  
от точки 8 до точки 9 на восток на расстоянии 34,97 м;  
от точки 9 до точки 10 на восток на расстоянии 18,30 м;  
от точки 10 до точки 11 на восток на расстоянии 31,06 м;  
от точки 11 до точки 12 на северо-восток на расстоянии 21,81 м;  
от точки 12 до точки 13 на юго-восток на расстоянии 26,16 м;  
от точки 13 до точки 14 на юго-восток на расстоянии 45,57 м;  
от точки 14 до точки 15 на юго-запад на расстоянии 11,19 м;  
от точки 15 до точки 16 на запад на расстоянии 16,26 м;  
от точки 16 до точки 17 на северо-запад на расстоянии 61,86 м;  
от точки 17 до точки 18 на северо-запад на расстоянии 37,13 м;  
от точки 18 до точки 19 на северо-запад на расстоянии 30,67 м;  
от точки 19 до точки 20 на северо-запад на расстоянии 49,82 м;  
от точки 20 до точки 21 на северо-запад на расстоянии 118,86 м;  
от точки 21 до точки 22 на северо-запад на расстоянии 5,16 м;  
от точки 22 до точки 23 на северо-запад на расстоянии 5,16 м;  
от точки 23 до точки 24 на северо-запад на расстоянии 6,21 м;  
от точки 24 до точки 1 на северо-восток на расстоянии 57,21.

---

ПРИЛОЖЕНИЕ № 5  
к постановлению инспекции  
по охране объектов культурного  
наследия Архангельской области  
от 1 июля 2025 г. № 47-п

**План территории объекта культурного наследия  
(памятника истории и культуры) народов Российской Федерации**






Наименование: «Усадьба крестьянская»

Адрес объекта: Архангельская область, Холмогорский муниципальный округ, дер. Кичижно



Масштаб 1:1000

Условные обозначения:

- |   |   |
|---|---|
|  | Объект культурного наследия регионального значения "Усадьба крестьянская"           |
|  | Границы территории объекта культурного наследия                                     |
|  | Номер характерной (поворотной) точки границ территории объекта культурного наследия |
|  | Границы земельных участков, зарегистрированные в ЕГРН                               |
|  | Объекты капитального строительства, зарегистрированные в ЕГРН                       |



**Каталог координат характерных точек границ территории  
объекта культурного наследия (памятника истории и культуры)  
народов Российской Федерации «Усадьба крестьянская»**

Система координат МСК-29, зона – 3

Номер характерной точки	X	Y
1	620022.55	3277983.32
2	620009.65	3278023.00
3	619969.94	3278013.92
4	619973.02	3277980.53
5	619987.16	3277969.52
1	620022.55	3277983.32

Площадь территории объекта культурного наследия (памятника истории и культуры) народов Российской Федерации – 1 970 кв. м.

Координаты характерных точек границ территории объекта культурного наследия (памятника истории и культуры) народов Российской Федерации определены геодезическим методом, среднеквадратическая погрешность измерений  $M_t$  составляет 0,1 м.

**Описание границ территории объекта культурного наследия  
(памятника истории и культуры) народов Российской Федерации  
«Усадьба крестьянская»**

Границы территории объекта культурного наследия (памятника истории и культуры) народов Российской Федерации проходят:

- от точки 1 до точки 2 на юго-восток на расстоянии 41,72 м;
- от точки 2 до точки 3 на юго-запад на расстоянии 40,74 м;
- от точки 3 до точки 4 на запад на расстоянии 33,53 м;
- от точки 4 до точки 5 на северо-запад на расстоянии 17,92 м;
- от точки 5 до точки 1 на северо-восток на расстоянии 37,99 м.

ПРИЛОЖЕНИЕ № 6  
к постановлению инспекции  
по охране объектов культурного  
наследия Архангельской области  
от 1 июля 2025 г. № 47-п

**План территории объекта культурного наследия  
(памятника истории и культуры) народов Российской Федерации**






Наименование: «Дом жилой»

Адрес объекта: Архангельская область, Холмогорский муниципальный округ, дер. Кичижно



Масштаб 1:1000

Условные обозначения:

- |   |   |
|---|---|
|  | Объект культурного наследия регионального значения «Дом жилой»                      |
|  | Границы территории объекта культурного наследия                                     |
|  | Номер характерной (поворотной) точки границ территории объекта культурного наследия |
|  | Границы земельных участков, зарегистрированные в ЕГРН                               |
|  | Объекты капитального строительства, зарегистрированные в ЕГРН                       |



**Каталог координат характерных точек границ территории  
объекта культурного наследия (памятника истории и культуры)  
народов Российской Федерации «Дом жилой»**

Система координат МСК-29, зона – 3

Номер характерной точки	X	Y
1	620022.55	3277983.32
2	620009.65	3278023.00
3	619969.94	3278013.92
4	619973.02	3277980.53
5	619987.16	3277969.52
1	620022.55	3277983.32

Площадь территории объекта культурного наследия (памятника истории и культуры) народов Российской Федерации – 1 970 кв. м.

Координаты характерных точек границ территории объекта культурного наследия (памятника истории и культуры) народов Российской Федерации определены геодезическим методом, среднеквадратическая погрешность измерений  $M_t$  составляет 0,1 м.

**Описание границ территории объекта культурного наследия  
(памятника истории и культуры) народов Российской Федерации  
«Дом жилой»**

Границы территории объекта культурного наследия (памятника истории и культуры) народов Российской Федерации проходят:

- от точки 1 до точки 2 на юго-восток на расстоянии 41,72 м;
- от точки 2 до точки 3 на юго-запад на расстоянии 40,74 м;
- от точки 3 до точки 4 на запад на расстоянии 33,53 м;
- от точки 4 до точки 5 на северо-запад на расстоянии 17,92 м;
- от точки 5 до точки 1 на северо-восток на расстоянии 37,99 м.

ПРИЛОЖЕНИЕ № 7  
к постановлению инспекции  
по охране объектов культурного  
наследия Архангельской области  
от 1 июля 2025 г. № 47-п

**План территории объекта культурного наследия  
(памятника истории и культуры) народов Российской Федерации**






Наименование: «Дом Паршевых»

Адрес объекта: Архангельская область, Холмогорский муниципальный округ, дер. Устрека, д. 7



Масштаб 1:1000

Условные обозначения:

- |   |   |
|---|---|
|  | Объект культурного наследия регионального значения "Дом Паршевых"                   |
|  | Границы территории объекта культурного наследия                                     |
|  | Номер характерной (поворотной) точки границ территории объекта культурного наследия |
|  | Границы земельных участков, зарегистрированные в ЕГРН                               |
|  | Объекты капитального строительства, зарегистрированные в ЕГРН                       |



**Каталог координат характерных точек границ территории  
объекта культурного наследия (памятника истории и культуры)  
народов Российской Федерации «Дом Паршевых»**

Система координат МСК-29, зона – 3

Номер характерной точки	X	Y
1	541164.75	3295680.22
2	541173.10	3295700.61
3	541151.97	3295708.21
4	541148.93	3295699.73
5	541147.24	3295683.33
1	541164.75	3295680.22

Площадь территории объекта культурного наследия (памятника истории и культуры) народов Российской Федерации – 490 кв. м.

Координаты характерных точек границ территории объекта культурного наследия (памятника истории и культуры) народов Российской Федерации определены геодезическим методом, среднеквадратическая погрешность измерений  $M_t$  составляет 0,1 м.

**Описание границ территории объекта культурного наследия  
(памятника истории и культуры) народов Российской Федерации  
«Дом Паршевых»**

Границы территории объекта культурного наследия (памятника истории и культуры) народов Российской Федерации проходят:

- от точки 1 до точки 2 на северо-восток на расстоянии 22,04 м;
- от точки 2 до точки 3 на юго-восток на расстоянии 22,46 м;
- от точки 3 до точки 4 на юго-запад на расстоянии 9,01 м;
- от точки 4 до точки 5 на запад на расстоянии 16,48 м;
- от точки 5 до точки 1 на северо-запад на расстоянии 17,78 м.

ПРИЛОЖЕНИЕ № 8  
к постановлению инспекции  
по охране объектов культурного  
наследия Архангельской области  
от 1 июля 2025 г. № 47-п

**План территории объекта культурного наследия  
(памятника истории и культуры) народов Российской Федерации**





Наименование: «Церковь Рождества Христова»

Адрес объекта: Архангельская область, Холмогорский муниципальный  
округ, дер. Ступино, д. 12А



Масштаб 1:1000

Условные обозначения:

-  Объект культурного наследия регионального значения «Церковь Рождества Христова»
-  Границы территории объекта культурного наследия
-  Номер характерной (поворотной) точки границ территории объекта культурного наследия
-  Границы земельных участков, зарегистрированные в ЕГРН



**Каталог координат характерных точек границ территории  
объекта культурного наследия (памятника истории и культуры)  
народов Российской Федерации «Церковь Рождества Христова»**

Система координат МСК-29, зона – 3

Номер характерной точки	X	Y
1	587159.31	3288074.06
2	587160.16	3288127.62
3	587119.02	3288129.99
4	587111.11	3288093.96
5	587126.84	3288080.68
6	587137.46	3288075.51
7	587148.32	3288073.47
1	587159.31	3288074.06

Площадь территории объекта культурного наследия (памятника истории и культуры) народов Российской Федерации – 2 276 кв. м.

Координаты характерных точек границ территории объекта культурного наследия (памятника истории и культуры) народов Российской Федерации определены геодезическим методом, среднеквадратическая погрешность измерений  $M_t$  составляет 0,1 м.

**Описание границ территории объекта культурного наследия  
(памятника истории и культуры) народов Российской Федерации  
«Церковь Рождества Христова»**

Границы территории объекта культурного наследия (памятника истории и культуры) народов Российской Федерации проходят:

- от точки 1 до точки 2 на восток на расстоянии 53,57 м;
- от точки 2 до точки 3 на юго-восток на расстоянии 41,21 м;
- от точки 3 до точки 4 на юго-запад на расстоянии 36,89 м;
- от точки 4 до точки 5 на северо-запад на расстоянии 20,59 м;
- от точки 5 до точки 6 на северо-запад на расстоянии 11,80 м;
- от точки 6 до точки 7 на северо-запад на расстоянии 11,05 м;
- от точки 7 до точки 1 на север на расстоянии 11,01 м.